Observations journalières

JANVIER 1997 **LUXEMBOURG–BELAIR** Hauteur barométrique = 293 m

Observateur : ZEIMET ALEXEJ Hauteur : 288 m Longitude = E06°07' Latitude = N49°37'

Jour du mois	Pression atmosphérique en mm. 7	13	21	Température de l'air à deux mètres en °C 7	13	21	Min.	Max.	Moy.	Humidité relative en % 7	13	21	Pression de vapeur en mm. 7	13	21	T.R.S.	Nuages 7	13	21	Direction et force du vent 7	13	21	Préc.	C.N.	Insol.
1	763.3	764.4	766.9	-16.2	-11.5	-10.9	-16.5	-10.2	-12.9	83	73	78	0.9	1.2	1.4	-18.3	0	8	10	NE/4	E/4	E/3	.	6	2.1
2	766.2	765.1	761.7	-10.0	-7.4	-11.7	-12.1	-7.0	-9.7	79	71	88	1.5	1.7	1.5	-15.2	9	3	10	SE/3	E/3	E/3	.	5	5.4
3	758.8	757.6	755.6	-8.1	-5.2	-5.8	-12.0	-4.9	-6.4	88	82	92	2.0	2.4	2.6	-14.9	10	10	10	E/3	E/4	E/4	2.8	9	.
4	752.4	753.0	754.5	-7.1	-4.4	-4.5	-7.9	-3.7	-5.3	85	85	90	2.1	2.7	2.8	-8.0	10	10	10	E/4	E/4	E/3	.	8	.
5	757.4	760.0	762.5	-4.7	-3.3	-4.3	-4.8	-3.0	-4.1	92	88	88	2.8	3.1	2.8	-5.2	10	10	10	E/2	SE/3	NE/1	1.6	10	.
6	764.3	764.8	765.2	-7.0	-4.3	-6.8	-7.2	-3.3	-6.0	94	90	80	2.4	2.9	2.1	-7.5	10	10	10	E/4	E/3	NE/3	.	10	.
7	765.1	765.6	765.0	-6.9	-3.9	-6.1	-7.5	-3.2	-5.6	86	78	81	2.2	2.6	2.2	-9.8	10	10	10	E/4	NE/3	E/3	.	9	.
8	761.7	759.7	757.9	-8.1	-5.8	-7.0	-8.3	-4.4	-7.0	91	79	88	2.1	2.2	2.2	-8.7	10	7	9	SE/5	SE/4	SE/4	.	9	2.5
9	756.0	756.2	758.3	-7.0	-4.0	-6.4	-7.6	-3.1	-5.8	88	78	86	2.2	2.6	2.3	-12.1	10	9	10	E/2	SE/3	S/2	.	8	0.8
10	761.9	765.0	767.8	-6.2	-4.0	-4.5	-6.5	-3.4	-4.9	89	86	85	2.4	2.8	2.7	-6.5	10	10	10	E/3	E/3	SE/3	.	8	.
11	769.7	771.7	773.1	-4.6	-3.2	-6.1	-6.1	-3.0	-4.6	88	86	95	2.7	3.0	2.6	-6.2	10	10	10	SW/2	W/3	S/3	.	7	.
12	774.0	774.2	773.8	-6.9	-5.2	-9.0	-9.0	-4.4	-7.0	95	92	90	2.4	2.7	1.9	-12.5	10	10	0	S/1	SE/3	NE/1	.	7	2.2
13	772.8	772.9	772.2	-11.1	-2.4	-6.5	-12.0	0.1	-6.7	93	72	89	1.6	2.7	2.4	-14.0	1	1	0	NE/1	W/2	NE/2	.	7	8.1
14	771.4	771.1	771.0	-11.0	-1.6	-5.7	-11.2	-0.6	-6.1	92	63	73	1.6	2.5	2.1	-15.1	1	1	0	E/1	SW/2	SE/1	.	6	8.2
15	771.2	771.6	771.4	-12.5	-1.9	-8.1	-12.9	-0.9	-7.5	87	71	88	1.4	2.8	2.0	-16.0	0	0	0	NE/1	S/3	E/1	.	6	8.1
16	770.1	769.2	768.2	-12.4	-0.5	-3.9	-12.8	1.5	-5.6	92	71	83	1.4	3.1	2.7	-15.7	0	0	0	SE/1	S/2	SE/1	.	6	8.3
17	766.4	765.4	765.8	-5.8	1.4	-1.0	-6.6	2.6	-1.8	89	68	80	2.5	3.4	3.4	-13.2	0	1	4	SE/1	S/4	SE/3	.	6	7.7
18	765.9	766.7	765.0	1.6	3.0	2.6	-1.5	3.2	2.4	96	98	98	4.9	5.6	5.4	-7.0	10	10	10	SE/1	SE/1	SE/2	2.5	4	.
19	761.1	760.9	762.0	2.8	3.6	3.2	2.5	3.7	3.2	98	98	97	5.5	5.8	5.6	1.8	10	10	10	S/3	S/3	S/1	10.1	.	.
20	764.3	767.0	770.8	2.9	4.7	3.5	2.3	5.0	3.7	100	98	97	5.6	6.3	5.7	-0.9	10	9	10	NW/2	NW/2	NE/3	1.8	.	.
21	771.9	772.0	770.4	0.4	3.7	0.0	-0.1	4.6	1.4	91	80	88	4.3	4.8	4.0	-1.6	1	4	0	E/4	E/5	SE/3	.	.	4.0
22	768.2	768.5	768.2	2.2	3.6	3.0	-0.5	4.0	2.9	93	97	98	5.0	5.7	5.6	-2.0	10	10	8	S/4	S/4	SE/3	5.2	.	.
23	769.0	770.2	770.2	4.2	6.8	5.9	2.8	6.9	5.6	97	99	98	6.0	7.3	6.8	0.4	10	10	10	S/2	E/2	NE/1	1.3	.	.
24	770.5	772.4	774.1	4.3	7.1	5.5	4.1	7.6	5.6	100	98	97	6.2	7.4	6.6	1.0	10	10	8	E/1	S/2	NE/3	0.6	.	.
25	775.3	775.3	775.0	4.0	8.1	0.6	0.6	8.5	4.2	93	59	75	5.7	4.8	3.6	-3.0	7	1	2	E/2	E/4	E/3	.	.	8.2
26	773.3	772.7	772.7	1.5	2.8	2.0	0.1	3.0	2.1	87	88	93	4.4	4.9	4.9	-4.9	10	10	10	E/4	NE/4	NE/3	0.1	.	.
27	772.4	773.6	775.7	0.8	0.4	-1.0	-1.0	2.0	0.1	96	80	76	4.7	3.8	3.2	-1.3	10	10	10	NW/2	NW/4	N/3	.	.	.
28	778.4	779.1	780.9	-4.1	2.3	-0.5	-4.5	3.2	-0.8	88	66	90	2.9	3.6	4.0	-6.7	0	0	10	E/4	NE/4	E/3	.	.	6.9
29	781.1	780.9	780.4	0.9	3.0	1.0	-0.5	3.2	1.6	88	77	79	4.3	4.4	3.9	-0.8	10	10	10	E/2	E/4	E/4	.	.	.
30	779.0	779.0	778.2	-0.1	0.8	-0.8	-0.8	1.0	0.0	83	82	90	3.8	4.0	3.9	-1.2	10	10	10	E/4	E/4	E/4	.	.	.
31	777.2	776.6	775.5	0.0	2.2	-0.4	-2.0	3.0	0.6	87	79	90	4.0	4.2	4.0	-5.0	10	10	10	E/4	E/4	SE/3	.	.	1.0
MOY.	768.1	768.5	768.7	-4.0	-0.5	-2.7	-5.1	0.3	-2.4	91	82	88	3.3	3.8	3.4	-7.4	7	7	7	Vent prédominant E			Total 26.0		Total 73.5

Légende: T.R.S. = Température au ras du sol Préc. = Précipitations en mm. C.N. = Couche de neige en cm. Insol. = Insolation en heures

FEVRIER 1997

LUXEMBOURG–BELAIR

Hauteur barométrique = 293 m

Observateur : ZEIMET ALEXEJ

Hauteur : 288 m Longitude = E06°07' Latitude = N49°37'

Jour du mois	Pression atmosphérique en mm. 7	13	21	Température de l'air à deux mètres en °C 7	13	21	Min.	Max.	Moy.	Humidité relative en % 7	13	21	Pression de vapeur en mm. 7	13	21	T.R.S.	Nuages 7	13	21	Direction et force du vent 7	13	21	Préc.	C.N.	Insol.
1	775.0	774.7	773.8	0.6	2.9	-2.6	-2.6	3.7	0.3	69	64	78	3.3	3.6	2.9	-7.8	10	9	0	E/3	SE/4	SE/3	.	.	3.0
2	771.7	771.7	772.2	-6.5	-2.6	-2.3	-6.9	-2.2	-3.8	91	96	96	2.4	3.5	3.6	-12.0	0	10	10	SE/1	S/3	NW/3	.	.	.
3	772.4	773.1	772.9	-1.0	0.4	0.8	-2.3	1.0	0.1	96	89	92	4.0	4.2	4.5	-2.1	10	10	10	W/1	NW/3	W/2	.	.	.
4	771.0	769.6	766.2	0.6	2.4	2.5	0.2	3.0	1.8	90	88	88	4.3	4.8	4.8	0.5	10	10	10	W/4	W/5	SW/4	.	.	.
5	761.6	763.0	773.3	3.6	6.2	-2.9	-3.0	6.2	2.3	97	97	93	5.7	6.9	3.3	-7.3	10	10	0	SW/4	NW/5	NW/1	11.0	.	0.1
6	776.6	776.8	775.2	-0.7	1.0	-0.5	-5.5	5.5	-0.1	100	88	84	4.3	4.3	3.7	-9.8	10	2	0	S/2	S/3	SE/1	.	.	5.3
7	774.2	774.5	775.2	-4.0	5.0	-2.0	-4.0	6.0	-0.3	93	70	87	3.0	4.6	3.4	-9.9	1	4	0	SE/3	S/3	S/1	.	.	9.2
8	776.0	776.2	775.0	2.8	6.6	5.7	-2.5	7.9	5.0	77	74	85	4.3	5.4	5.8	-6.8	10	10	10	SE/1	SE/2	SE/1	.	.	.
9	773.7	773.9	773.1	-0.6	7.4	1.0	-1.5	10.1	2.6	94	72	92	4.1	5.6	4.5	-7.1	1	7	0	SE/1	S/3	S/1	.	.	5.4
10	769.8	767.7	764.6	-1.2	9.2	7.6	-1.3	11.8	5.2	88	71	91	3.6	6.2	7.1	-6.4	10	6	10	S/3	SW/4	W/7	1.0	.	2.0
11	769.3	769.9	766.4	-3.3	6.1	5.1	-3.5	7.6	2.6	88	73	75	3.1	5.2	4.9	-7.2	2	9	10	W/3	W/4	SW/5	1.0	.	0.6
12	762.4	762.7	759.5	9.2	9.8	8.0	4.7	10.0	9.0	95	92	93	8.3	8.4	7.5	4.0	10	10	10	W/7	W/7	SW/6	9.4	.	.
13	753.1	751.0	758.3	5.9	5.8	2.5	1.5	8.0	4.7	88	64	82	6.1	4.4	4.5	1.2	10	9	9	W/7	W/8	NW/8	21.6	.	0.3
14	757.0	754.7	752.8	0.7	4.2	1.3	-0.8	4.3	2.1	90	87	96	4.3	5.4	4.8	-2.4	10	10	10	SW/4	S/3	SE/4	6.2	.	.
15	759.5	765.6	770.1	-1.1	5.0	-2.9	-2.9	6.0	0.3	92	69	91	3.8	4.5	3.3	-7.0	9	8	0	NE/4	N/5	NW/1	10.0	.	5.2
16	770.7	770.5	767.6	-6.3	3.5	2.6	-6.5	5.4	-0.1	94	78	65	2.5	4.6	3.6	-10.5	0	2	8	E/1	S/4	S/4	.	.	7.4
17	767.3	768.6	768.5	0.1	5.0	3.5	-1.0	6.5	2.9	96	97	97	4.4	6.3	5.7	-3.3	10	10	1	S/2	SW/4	S/4	1.0	.	0.1
18	763.1	760.4	765.5	6.0	9.0	3.5	2.4	9.0	6.2	95	92	76	6.7	7.9	4.5	1.0	10	9	9	SW/6	W/7	NW/7	17.2	.	1.1
19	773.6	773.7	765.4	-0.2	6.4	5.4	-1.2	6.5	3.9	88	65	63	4.0	4.7	4.2	-2.0	9	10	9	NW/4	W/5	SW/6	.	.	0.8
20	769.8	771.3	771.0	2.1	8.2	7.2	1.8	9.5	5.8	73	65	71	3.9	5.3	5.4	2.5	0	4	10	NW/6	W/5	W/5	0.9	.	7.5
21	770.5	772.2	774.4	6.6	8.0	7.4	6.5	8.5	7.3	79	81	93	5.8	6.5	7.2	5.4	10	10	10	W/5	W/6	W/4	0.6	.	.
22	774.9	774.1	770.8	4.5	10.2	4.8	3.5	11.8	6.5	92	81	86	5.8	7.6	5.5	-3.4	10	9	1	NW/3	S/3	SE/2	0.2	.	1.4
23	765.8	764.4	762.7	2.0	12.0	8.2	1.5	13.0	7.4	96	65	85	5.1	6.8	6.9	-4.0	8	8	10	S/2	SW/5	SW/3	.	.	3.5
24	758.2	756.0	753.4	8.5	9.4	9.4	8.0	10.4	9.1	90	95	89	7.5	8.4	7.9	7.9	10	10	10	SW/6	SW/7	SW/7	12.9	.	.
25	751.1	753.8	755.9	10.4	11.0	7.5	7.5	12.2	9.6	85	80	91	8.0	7.9	7.1	7.1	10	10	10	W/9	W/7	W/6	33.0	.	.
26	756.9	761.2	764.0	6.6	9.6	4.0	2.9	10.1	6.7	81	59	90	5.9	5.3	5.5	2.3	4	7	8	NW/6	NW/8	NW/5	8.4	.	4.3
27	773.5	777.2	778.7	4.1	7.3	6.0	2.5	9.0	5.8	84	69	79	5.2	5.3	5.5	2.0	10	9	10	NW/5	NW/4	W/3	2.8	.	3.1
28	776.7	774.9	771.6	-0.8	9.4	5.4	-1.0	12.7	4.7	88	60	66	3.8	5.3	4.4	-7.0	1	3	0	S/3	S/4	SW/4	.	.	9.7
MOY.	767.7	768.0	767.8	1.7	6.4	3.4	-0.1	7.6	3.8	89	78	85	4.8	5.7	5.1	-2.9	7	8	7	Vent prédominant W			Total 137.2		Total 70.0

Légende: T.R.S. = Température au ras du sol Préc. = Précipitations en mm. C.N. = Couche de neige en cm. Insol. = Insolation en heures

MARS 1997 **LUXEMBOURG–BELAIR** Hauteur barométrique = 293 m

Observateur : ZEIMET ALEXEJ Hauteur : 288 m Longitude = E06°07' Latitude = N49°37'

Jour du mois	Pression atmosphérique en mm.			Température de l'air à deux mètres en °C						Humidité relative en %			Pression de vapeur en mm.			T.R.S.	Nuages			Direction et force du vent			Préc.	C.N.	Insol.
	7	13	21	7	13	21	Min.	Max.	Moy.	7	13	21	7	13	21		7	13	21	7	13	21			
1	772.3	773.4	771.8	5.4	12.0	5.5	4.2	14.1	7.6	75	69	94	5.0	7.3	6.4	-1.8	10	7	0	W/1	SW/3	S/2	.	.	2.6
2	770.1	770.0	772.6	2.7	15.8	10.8	2.5	16.0	9.8	98	52	88	5.4	7.0	8.5	-3.4	1	3	10	SE/3	W/5	W/4	.	.	7.7
3	775.5	777.2	776.0	6.2	10.2	7.5	6.2	11.1	8.0	94	67	90	6.7	6.2	7.0	5.6	10	7	10	NW/2	W/3	SE/4	3.9	.	2.5
4	774.9	774.4	772.7	7.7	12.4	10.5	7.5	14.4	10.2	97	83	86	7.6	9.0	8.2	7.4	10	6	10	S/3	S/4	S/1	3.2	.	2.8
5	771.6	772.2	773.1	8.5	9.2	6.6	6.6	10.7	8.1	93	87	93	7.7	7.6	6.8	4.5	6	10	10	SE/1	NW/4	NW/3	1.8	.	0.6
6	774.2	775.7	776.8	5.1	9.8	9.0	3.0	11.6	8.0	94	74	80	6.2	6.7	6.9	-1.8	10	10	10	S/2	SW/3	E/2	0.1	.	.
7	776.5	775.8	775.3	0.0	11.7	6.9	-0.1	13.2	6.2	94	59	68	4.3	6.1	5.1	-4.5	0	1	0	E/1	SE/3	SE/3	.	.	10.1
8	776.6	777.1	777.5	-1.8	12.0	7.6	-1.9	13.5	5.9	93	58	67	3.7	6.1	5.2	-5.6	1	1	0	NW/1	E/4	E/3	.	.	11.0
9	777.2	776.7	776.2	-1.8	14.4	8.7	-2.0	16.1	7.1	91	35	50	3.6	4.3	4.2	-7.2	0	0	0	NE/1	SE/4	SE/1	.	.	11.1
10	776.3	776.8	776.6	-2.4	13.5	5.3	-2.5	14.7	5.5	91	55	86	3.4	6.4	5.7	-7.4	0	0	0	SE/1	S/4	SE/1	.	.	11.1
11	776.9	776.7	775.8	-2.0	15.6	10.3	-2.0	17.3	8.0	96	37	52	3.7	4.9	4.9	-7.1	0	0	0	NE/2	E/4	E/4	.	.	11.2
12	775.2	774.0	773.3	-0.9	14.2	5.8	-1.2	16.5	6.4	94	59	74	4.0	7.2	5.1	-6.2	0	0	0	NW/1	S/4	NW/2	.	.	11.0
13	774.2	774.8	772.7	3.6	13.6	5.0	2.0	14.1	7.4	92	61	89	5.5	7.1	5.8	-3.3	10	8	0	NW/3	NW/4	NW/3	.	.	5.2
14	769.8	769.1	769.4	6.6	7.9	6.7	3.3	8.0	7.1	94	82	93	6.9	6.5	6.8	-3.8	10	10	10	NW/4	NW/4	NW/2	1.0	.	.
15	770.4	771.2	771.3	7.1	10.2	9.3	5.5	10.8	8.9	93	75	93	7.0	7.0	8.2	2.7	10	10	10	NW/3	W/4	NW/4	0.1	.	.
16	772.3	772.3	771.2	8.7	9.8	9.6	8.0	10.0	9.4	92	92	87	7.8	8.4	7.8	7.6	10	10	10	NW/4	NW/5	W/4	.	.	.
17	771.7	772.4	771.7	7.8	11.8	5.4	5.4	13.3	8.3	93	76	92	7.4	7.9	6.2	0.9	10	9	1	NW/4	NW/4	NW/2	0.1	.	1.9
18	767.1	763.3	758.5	4.0	7.8	7.4	1.6	12.0	6.4	97	94	90	5.9	7.5	6.9	-3.1	10	10	10	SW/1	S/3	W/6	0.4	.	0.1
19	755.7	754.9	759.9	5.5	6.6	3.7	3.7	8.0	5.3	85	90	83	5.8	6.6	5.0	3.2	10	10	10	W/5	NW/5	N/4	5.6	.	0.3
20	764.4	766.3	767.1	1.3	4.5	4.8	-0.1	6.6	3.5	85	65	81	4.3	4.1	5.2	-0.4	10	10	10	N/4	N/4	W/3	0.7	.	0.5
21	766.1	768.0	770.3	4.5	7.0	1.8	1.8	8.1	4.4	93	55	71	5.9	4.1	3.7	-3.0	10	6	2	NW/4	N/5	N/3	.	.	3.4
22	771.7	772.0	770.1	-3.9	8.0	0.6	-4.2	9.8	1.6	92	54	59	3.0	4.3	2.8	-8.9	0	1	0	NE/2	NW/3	NW/1	.	.	9.7
23	765.0	760.3	759.1	-1.4	8.4	5.6	-2.5	10.3	4.2	69	57	94	2.8	4.7	6.4	-7.0	10	9	10	S/2	SW/4	NW/3	3.3	.	0.6
24	759.4	760.0	760.7	3.9	9.6	6.8	3.0	10.5	6.8	97	77	84	5.9	6.9	6.2	2.0	9	10	10	NW/2	W/4	NW/2	0.1	.	0.7
25	762.8	764.7	767.0	4.6	8.4	6.3	2.1	10.0	6.4	92	81	87	5.8	6.7	6.2	-2.3	10	10	9	NW/1	NW/3	N/3	1.0	.	.
26	768.7	768.3	767.4	2.4	12.6	10.5	-0.5	13.5	8.5	98	55	66	5.3	6.0	6.3	-4.0	10	8	10	NW/2	W/5	W/4	.	.	3.3
27	768.0	768.2	765.6	9.0	14.8	11.0	8.6	15.5	11.6	95	60	85	8.2	7.6	8.4	8.4	10	8	7	W/4	W/5	W/5	0.2	.	5.1
28	762.4	765.5	768.5	5.0	9.2	1.9	1.9	11.9	5.4	87	51	75	5.7	4.4	3.9	-1.2	8	7	0	W/4	W/6	NW/4	1.8	.	8.4
29	768.9	769.1	770.1	-2.4	8.5	5.8	-2.5	9.0	4.0	91	61	76	3.4	5.1	5.3	-5.0	2	7	10	NW/4	NW/6	N/4	0.2	.	4.9
30	770.5	771.8	772.3	3.8	10.6	7.9	2.6	11.6	7.4	87	52	64	5.2	5.0	5.1	-1.3	10	8	9	NW/3	NE/4	NE/2	.	.	2.5
31	772.2	772.2	770.5	-2.5	14.1	8.0	-2.5	15.5	6.5	91	46	64	3.4	5.5	5.1	-6.0	0	0	0	NE/1	NE/3	NE/1	.	.	12.3
MOY.	770.3	770.5	770.4	3.0	10.8	6.9	1.9	12.2	6.9	91	65	79	5.4	6.3	6.0	-1.7	7	6	6	Vent prédominant NW			Total 23.5		Total 140.6

Légende: T.R.S. = Température au ras du sol Préc. = Précipitations en mm. C.N. = Couche de neige en cm. Insol. = Insolation en heures

AVRIL 1997 **LUXEMBOURG–BELAIR** Hauteur barométrique = 293 m

Observateur : ZEIMET ALEXEJ Hauteur : 288 m Longitude = E06°07' Latitude = N49°37'

Jour du mois	Pression atmosphérique en mm. 7	13	21	Température de l'air à deux mètres en °C 7	13	21	Min.	Max.	Moy.	Humidité relative en % 7	13	21	Pression de vapeur en mm. 7	13	21	T.R.S.	Nuages 7	13	21	Direction et force du vent 7	13	21	Préc.	C.N.	Insol.
1	769.7	769.5	767.7	-0.9	17.6	9.8	-1.0	18.9	8.8	94	46	63	4.0	6.9	5.7	-5.3	1	1	0	NE/1	E/4	NE/2	.	.	12.4
2	767.5	766.8	764.9	2.0	18.0	9.9	1.9	18.8	10.0	93	45	68	4.9	7.0	6.2	-3.1	1	2	1	SW/1	S/3	NW/1	.	.	10.7
3	763.4	762.8	763.9	1.9	13.3	9.0	1.0	14.8	8.1	93	57	71	4.9	6.5	6.1	-4.6	0	3	10	NW/1	W/5	NW/4	.	.	6.1
4	767.2	770.3	771.3	3.0	8.8	2.4	2.0	10.0	4.7	84	41	48	4.8	3.5	2.6	-2.2	3	6	0	N/4	N/5	N/4	0.2	.	9.5
5	768.0	765.7	763.6	4.2	7.2	9.4	-0.1	10.0	6.9	58	76	76	3.6	5.8	6.7	-6.1	10	10	10	W/5	NW/6	NW/6	.	.	.
6	766.4	771.2	773.1	5.5	7.8	3.5	3.3	9.5	5.6	74	50	47	5.0	4.0	2.8	-1.3	7	5	0	N/5	NE/4	E/4	1.8	.	10.8
7	774.5	775.5	775.0	-2.0	8.8	5.3	-2.0	10.0	4.0	77	31	34	3.0	2.6	2.3	-7.5	0	1	0	E/4	NE/5	E/4	.	.	12.8
8	774.3	774.1	772.7	-1.2	11.6	7.8	-1.5	13.4	6.1	43	24	31	1.8	2.5	2.5	-4.1	2	2	0	E/3	SE/5	SE/4	.	.	12.5
9	773.1	773.7	773.6	-3.6	14.6	12.4	-4.0	18.0	7.8	77	35	41	2.6	4.4	4.4	-9.2	0	3	8	NE/1	S/3	E/1	.	.	11.8
10	774.6	775.0	773.6	-0.9	17.9	11.0	-1.0	20.2	9.3	78	29	47	3.3	4.5	4.6	-6.1	1	1	1	NE/1	NE/3	N/2	.	.	12.4
11	770.5	767.8	771.2	1.6	17.1	3.4	1.3	18.1	7.4	80	39	53	4.1	5.7	3.1	-5.5	0	9	1	NW/1	NW/5	N/5	.	.	6.2
12	771.8	771.4	771.2	1.3	6.7	5.8	-2.5	8.0	4.6	78	56	61	3.9	4.1	4.2	-10.0	10	9	9	N/3	NE/5	N/3	.	.	1.7
13	771.4	771.7	770.2	-1.7	8.6	6.5	-2.0	11.0	4.5	81	45	52	3.2	3.8	3.8	-8.5	0	4	0	NE/2	E/4	NE/1	.	.	11.9
14	770.0	769.9	769.0	2.4	11.8	10.2	-1.8	14.5	8.1	77	62	72	4.2	6.4	6.7	-7.4	9	10	10	NW/1	NW/4	NW/4	.	.	1.5
15	770.2	771.5	771.5	3.5	9.2	5.4	2.5	10.4	6.0	63	44	58	3.7	3.8	3.9	-2.2	7	5	3	N/4	NE/5	N/4	.	.	9.5
16	771.7	771.4	769.1	-1.5	8.6	5.5	-2.1	10.4	4.2	81	40	46	3.3	3.3	3.1	-9.0	1	3	2	NE/3	NE/4	NE/3	.	.	10.0
17	768.3	768.9	768.9	-0.3	10.5	7.0	-0.7	11.6	5.7	71	30	38	3.2	2.9	2.9	-7.0	2	1	0	NE/3	E/6	E/4	.	.	13.2
18	768.6	766.8	763.8	-2.4	14.2	9.0	-3.0	15.4	6.9	78	35	50	2.9	4.2	4.3	-8.4	0	1	1	N/1	NE/4	NE/4	.	.	13.3
19	762.3	761.6	760.8	-0.5	8.0	4.5	-0.9	10.5	4.0	88	63	48	3.9	5.1	3.0	-7.6	3	10	1	NE/1	NE/4	NE/4	.	.	5.1
20	761.9	764.1	764.9	1.0	6.0	2.2	0.4	8.0	3.1	81	60	59	4.0	4.2	3.2	-4.5	7	8	2	NE/4	NE/5	E/4	.	.	7.7
21	764.3	762.8	760.6	-2.3	9.2	5.3	-3.5	10.0	4.1	64	35	36	2.4	3.1	2.4	-11.6	0	1	1	NE/3	E/5	E/3	.	.	13.8
22	761.4	762.9	764.4	-3.1	8.6	4.7	-4.5	10.5	3.4	77	50	50	2.7	4.2	3.2	-10.1	5	6	1	NE/1	NE/4	NE/4	.	.	6.6
23	766.6	767.1	766.9	-4.4	10.5	6.0	-5.5	13.0	4.0	83	39	50	2.6	3.7	3.5	-11.5	2	4	1	NW/1	SW/3	NW/1	.	.	12.4
24	767.8	767.8	766.3	-2.6	15.6	8.0	-4.0	17.1	7.0	82	34	50	3.0	4.5	4.0	-9.6	1	1	2	NW/1	NW/4	NW/3	.	.	13.1
25	766.3	765.6	764.3	0.5	18.0	9.3	-0.5	19.4	9.3	76	34	89	3.6	5.3	7.8	-6.0	3	6	10	NW/1	W/4	NW/5	1.3	.	6.5
26	763.3	763.6	759.6	9.2	13.0	10.4	8.7	14.8	10.9	96	78	94	8.4	8.8	8.9	7.6	10	10	10	W/3	W/4	S/2	1.9	.	0.1
27	756.9	759.0	761.5	9.1	14.9	9.0	8.8	16.5	11.0	96	67	83	8.3	8.5	7.1	6.5	10	6	2	W/4	W/4	W/3	9.3	.	1.9
28	763.0	761.6	759.2	9.3	11.0	12.3	5.9	14.1	10.9	88	95	76	7.7	9.3	8.1	3.4	10	10	9	SW/3	W/5	NW/6	0.9	.	0.4
29	758.9	761.1	763.8	8.9	10.8	10.2	8.6	13.1	10.0	91	88	77	7.8	8.5	7.2	8.0	10	10	10	NW/5	NW/6	NW/4	0.7	.	0.9
30	767.4	770.2	772.3	9.0	12.6	10.5	8.0	14.7	10.7	85	58	68	7.3	6.3	6.5	3.8	10	8	4	N/3	NE/4	NE/3	.	.	1.8
MOY.	767.4	767.7	767.3	1.5	11.7	7.5	0.4	13.5	6.9	80	50	58	4.3	5.1	4.7	-4.6	4	5	4	Vent prédominant NE			Total 16.1		Total 236.6

Légende: T.R.S. = Température au ras du sol Préc. = Précipitations en mm. C.N. = Couche de neige en cm. Insol. = Insolation en heures

MAI 1997 **LUXEMBOURG–BELAIR** Hauteur barométrique = 293 m

Observateur : ZEIMET ALEXEJ Hauteur : 288 m Longitude = E06°07' Latitude = N49°37'

Jour du mois	Pression atmosphérique en mm. 7	13	21	Température de l'air à deux mètres en °C 7	13	21	Min.	Max.	Moy.	Humidité relative en % 7	13	21	Pression de vapeur en mm. 7	13	21	T.R.S.	Nuages 7	13	21	Direction et force du vent 7	13	21	Préc.	C.N.	Insol.
1	773.9	774.2	773.0	3.2	15.4	13.5	1.0	17.7	10.7	91	57	51	5.2	7.5	5.9	-2.5	0	1	0	NE/1	E/3	E/3	.	.	12.8
2	773.7	772.9	770.2	3.1	19.7	14.6	2.0	21.8	12.5	90	41	52	5.1	7.1	6.5	-1.9	1	1	0	NE/2	S/4	SW/1	.	.	14.3
3	767.8	765.7	762.9	5.5	23.7	18.0	4.4	25.5	15.7	86	45	58	5.8	9.9	9.0	-2.2	0	1	3	S/1	S/4	W/2	.	.	12.6
4	761.9	760.1	756.2	11.9	19.8	16.8	11.4	22.1	16.2	78	62	64	8.1	10.7	9.2	7.7	9	8	2	W/3	W/4	W/4	0.1	.	6.8
5	750.2	750.3	748.3	12.6	12.0	11.2	11.0	16.2	11.9	94	90	92	10.3	9.5	9.2	4.6	10	10	8	SW/3	W/6	SW/5	14.4	.	1.9
6	744.2	743.7	747.6	11.1	10.2	4.0	4.0	12.0	8.4	90	88	90	8.9	8.2	5.5	3.6	10	10	10	SW/4	W/6	N/5	7.6	.	0.2
7	754.3	754.3	754.2	2.3	7.2	4.0	0.6	9.0	4.5	95	66	92	5.1	5.0	5.6	-1.0	7	10	10	NW/2	S/4	NE/3	3.8	.	2.5
8	756.1	757.0	756.0	1.9	8.5	8.0	0.5	10.9	6.1	94	59	64	4.9	4.9	5.1	-0.1	9	8	10	NW/4	W/6	SW/5	0.1	.	4.8
9	752.0	753.1	757.9	6.5	12.6	5.7	5.5	14.1	8.3	94	59	92	6.8	6.5	6.3	1.9	9	8	2	SW/5	W/6	W/3	7.2	.	8.0
10	760.8	761.8	761.1	7.4	13.2	13.1	2.4	15.0	11.2	93	70	72	7.2	8.0	8.1	-0.3	10	8	9	W/5	SW/6	S/3	3.0	.	4.8
11	761.0	752.1	752.7	9.9	12.8	12.0	9.7	13.3	11.6	91	86	83	8.3	9.5	8.7	9.0	10	10	9	SW/4	SW/4	W/4	3.3	.	.
12	767.2	769.2	769.1	9.4	16.6	14.8	8.3	18.8	13.6	91	52	68	8.0	7.4	8.6	7.5	10	4	9	W/4	W/5	SW/4	0.8	.	9.0
13	769.7	769.4	767.0	10.5	20.7	18.0	7.7	21.8	16.4	86	48	57	8.2	8.8	8.8	2.9	4	1	5	SE/2	S/4	S/3	.	.	13.1
14	766.4	768.0	768.9	12.9	18.0	12.0	12.0	20.1	14.3	88	68	79	9.8	10.5	8.3	6.2	5	9	1	SE/3	W/5	NE/4	0.1	.	4.3
15	769.1	767.2	764.9	9.8	20.3	19.9	8.5	23.5	16.7	92	58	61	8.4	10.4	10.6	5.0	10	2	3	SE/3	E/4	E/4	3.1	.	11.2
16	764.6	764.7	763.0	13.3	20.2	19.4	11.0	24.8	17.6	87	89	88	10.0	15.8	14.9	5.7	7	9	10	NE/3	NW/3	NW/2	10.0	.	7.0
17	763.6	763.2	761.9	13.6	26.4	21.6	11.4	27.3	20.5	92	47	51	10.7	12.1	9.9	5.6	5	6	9	E/1	SW/3	SE/4	.	.	12.9
18	762.7	762.8	762.1	14.7	16.6	12.3	12.3	21.6	14.5	88	88	94	11.0	12.5	10.1	11.2	10	10	10	S/4	SW/4	S/3	15.8	.	0.2
19	761.8	760.0	759.0	7.9	21.2	18.0	5.7	23.7	15.7	97	62	75	7.7	11.7	11.6	2.4	10	1	7	SE/3	S/4	W/3	0.2	.	8.4
20	758.8	758.0	758.1	13.5	19.3	13.3	13.3	20.0	15.4	89	58	76	10.3	9.7	8.7	8.0	10	8	9	SW/1	SW/4	W/5	4.9	.	4.7
21	758.0	758.1	759.2	11.4	12.0	11.6	10.4	13.3	11.7	89	93	93	9.0	9.8	9.5	7.0	10	10	10	W/4	W/6	NW/4	12.0	.	0.9
22	762.2	763.7	764.3	8.1	12.8	12.1	7.5	15.6	11.0	85	73	61	6.9	8.1	6.5	7.2	10	9	8	NW/4	NW/5	N/3	.	.	2.8
23	765.1	765.8	767.4	8.0	14.6	11.7	6.3	16.7	11.4	90	62	59	7.2	7.7	6.1	3.1	1	8	0	NE/3	NE/3	E/4	.	.	6.0
24	769.1	769.4	771.2	6.2	15.5	11.5	4.5	16.6	11.1	68	43	49	4.8	5.7	5.0	0.6	0	1	1	NE/4	E/5	E/4	.	.	15.2
25	772.0	771.7	770.2	5.4	16.3	12.8	3.5	17.5	11.5	61	36	45	4.1	5.0	5.0	-0.5	0	1	0	E/4	E/5	NE/4	.	.	15.1
26	770.7	770.0	768.6	4.9	20.2	14.5	2.4	21.4	13.2	81	41	47	5.3	7.3	5.8	-2.1	1	5	0	SW/2	SW/3	N/4	.	.	15.1
27	768.6	768.8	768.9	8.0	16.8	11.1	5.0	18.9	12.0	68	48	59	5.5	6.9	5.8	1.0	8	1	1	N/3	NE/4	NE/4	.	.	12.7
28	771.1	772.2	772.5	4.6	14.6	12.0	3.1	15.6	10.4	67	44	51	4.3	5.5	5.4	0.8	1	2	1	NE/4	E/5	E/4	.	.	13.9
29	772.9	772.6	771.2	6.7	18.4	16.6	4.4	20.2	13.9	74	42	50	5.4	6.7	7.1	0.5	4	5	2	E/4	E/4	E/2	.	.	14.8
30	772.8	772.4	771.2	8.8	18.8	15.9	6.6	20.0	14.5	74	31	39	6.3	5.0	5.3	2.2	1	1	0	SE/1	E/5	E/5	.	.	15.5
31	770.9	769.7	768.0	8.9	16.4	11.7	7.1	17.6	12.3	58	29	37	5.0	4.1	3.8	4.9	1	1	2	E/4	E/7	E/6	.	.	15.0
MOY.	764.3	763.9	763.4	8.5	16.5	13.3	6.6	18.5	12.7	85	59	66	7.2	8.3	7.6	3.2	6	5	5	Vent prédominant E			Total 86.4		Total 266.5

Légende: T.R.S. = Température au ras du sol Préc. = Précipitations en mm. C.N. = Couche de neige en cm. Insol. = Insolation en heures

JUIN 1997

LUXEMBOURG–BELAIR

Observateur : ZEIMET ALEXEJ

Hauteur barométrique = 293 m

Hauteur : 288 m Longitude = E06°07' Latitude = N49°37'

Jour du mois	Pression atmosphérique en mm. 7	13	21	Température de l'air à deux mètres en °C 7	13	21	Min.	Max.	Moy.	Humidité relative en % 7	13	21	Pression de vapeur en mm. 7	13	21	T.R.S.	Nuages 7	13	21	Direction et force du vent 7	13	21	Préc.	C.N.	Insol.
1	766.8	764.6	761.7	7.5	13.6	15.3	5.2	15.5	12.1	62	41	53	4.8	4.8	6.9	3.5	0	7	10	E/5	E/7	E/6	.	.	9.4
2	762.3	763.1	763.5	10.4	17.8	16.0	8.6	18.8	14.7	72	50	58	6.8	7.6	7.9	7.6	8	8	7	E/5	E/5	E/4	.	.	6.3
3	763.6	764.4	764.7	13.8	16.2	16.6	12.0	19.0	15.5	75	69	69	8.9	9.5	9.8	9.5	9	10	8	E/3	E/4	S/3	.	.	1.2
4	765.8	765.0	762.7	11.2	23.4	18.9	8.5	24.5	17.8	90	40	44	9.0	8.6	7.2	2.0	1	3	1	SE/1	S/4	SE/4	.	.	14.4
5	760.6	759.3	757.8	14.3	25.5	21.5	11.5	26.4	20.4	66	39	42	8.1	9.5	8.1	6.9	5	4	5	S/3	S/4	SE/4	.	.	12.6
6	759.9	761.1	761.1	16.5	25.0	23.8	15.2	27.3	21.8	66	40	57	9.3	9.5	12.6	11.9	10	6	7	E/3	E/4	S/3	.	.	7.4
7	761.6	761.0	761.5	17.2	27.6	20.0	13.8	30.0	21.6	84	43	78	12.4	11.9	13.7	7.5	2	4	10	SE/3	S/5	NE/4	.	.	10.3
8	762.9	764.5	767.5	16.1	21.7	16.5	15.2	24.8	18.1	96	73	80	13.2	14.2	11.3	12.3	10	4	7	W/3	NW/5	NW/5	25.9	.	5.8
9	770.0	770.9	769.6	12.1	23.4	21.1	9.5	25.0	18.9	92	53	55	9.7	11.4	10.3	5.5	1	6	5	NW/1	NW/3	NE/2	.	.	13.5
10	768.4	766.7	763.0	15.4	25.0	24.0	13.4	27.2	21.5	72	48	48	9.4	11.4	10.7	9.1	3	6	3	NE/3	SE/4	SE/4	.	.	14.2
11	760.7	760.6	760.9	19.3	23.4	16.7	16.7	25.5	19.8	59	72	77	9.9	15.5	11.0	12.7	10	10	10	SE/3	SW/4	NW/7	0.1	.	4.0
12	762.1	761.9	760.4	14.7	20.0	18.1	12.2	22.0	17.6	98	71	73	12.3	12.4	11.4	10.5	8	8	2	SW/3	W/5	W/2	15.5	.	6.3
13	759.5	759.3	757.5	14.6	23.2	16.9	11.5	24.2	18.2	91	57	93	11.3	12.2	13.4	7.9	5	7	9	W/1	W/4	E/6	8.4	.	7.1
14	758.6	760.0	762.5	14.9	20.0	15.7	14.0	21.9	16.9	94	74	88	11.9	13.0	11.8	13.3	10	7	7	W/4	W/4	NW/5	16.5	.	2.0
15	765.7	766.8	767.1	11.0	17.6	15.0	8.1	20.6	14.5	92	58	58	9.1	8.7	7.4	4.5	1	6	1	NW/3	W/4	N/3	.	.	12.1
16	767.6	766.7	764.6	10.7	20.0	19.6	7.5	22.0	16.8	82	44	52	7.9	7.7	8.9	4.1	7	2	8	NE/3	E/5	E/4	.	.	7.3
17	764.9	765.9	765.4	11.2	12.6	11.0	11.0	19.6	11.6	94	92	95	9.4	10.1	9.3	11.0	10	10	10	E/4	E/4	NE/4	20.4	.	.
18	766.5	766.6	765.6	10.5	17.7	17.5	8.1	19.3	15.2	92	54	50	8.8	8.2	7.5	4.0	2	6	7	NW/2	N/4	E/3	5.8	.	10.5
19	762.3	760.0	757.0	9.2	20.6	15.4	6.7	21.8	15.1	76	44	73	6.6	8.0	9.6	3.5	1	6	10	E/2	SE/4	NW/5	.	.	10.7
20	757.8	757.9	756.4	11.3	17.2	15.2	10.0	18.6	14.6	93	57	79	9.3	8.4	10.2	9.5	10	9	10	W/4	W/4	SW/4	2.3	.	3.1
21	753.4	754.0	753.1	13.0	16.9	12.9	12.7	17.2	14.3	94	65	93	10.6	9.4	10.4	12.3	10	10	10	W/6	W/6	SW/5	5.7	.	0.3
22	755.0	755.7	756.3	10.3	15.4	13.6	8.0	16.9	13.1	92	66	67	8.6	8.7	7.8	6.2	9	10	9	SW/4	W/6	W/5	5.6	.	5.2
23	756.2	758.8	760.7	10.9	12.2	13.0	8.5	15.7	12.0	97	93	94	9.5	9.9	10.6	7.1	10	10	9	W/6	NW/5	W/4	23.4	.	1.7
24	763.2	763.9	763.8	8.8	15.8	12.3	5.6	18.0	12.3	97	73	94	8.2	9.8	10.1	2.5	10	7	10	NW/1	NW/4	NW/3	14.8	.	3.3
25	762.5	760.2	756.1	10.0	16.2	12.0	7.0	17.0	12.7	97	68	88	8.9	9.4	9.3	4.0	10	10	10	W/1	SW/4	S/4	0.6	.	0.6
26	750.3	749.8	748.9	11.7	15.0	14.1	11.5	16.0	13.6	98	83	88	10.1	10.6	10.6	10.9	10	10	8	SW/4	SW/4	S/4	15.7	.	1.3
27	750.6	751.7	753.5	12.0	17.4	13.2	11.5	18.6	14.2	95	63	84	10.0	9.4	9.6	11.2	10	6	10	S/3	S/4	S/2	5.6	.	6.1
28	756.8	759.1	760.1	12.2	17.9	15.5	11.1	20.8	15.2	88	64	63	9.4	9.8	8.3	10.8	10	5	1	SW/4	SW/5	S/3	0.4	.	9.0
29	756.0	755.3	754.1	12.3	18.1	15.7	9.1	18.6	15.4	70	74	90	7.5	11.5	12.0	6.1	10	10	8	NE/4	NE/4	SW/3	1.9	.	0.2
30	753.9	754.9	755.3	12.4	15.0	12.5	11.6	15.9	13.3	93	87	93	10.0	11.1	10.1	7.5	10	10	10	SW/2	SW/4	SW/4	1.4	.	.
MOY.	760.9	761.0	760.4	12.5	19.0	16.3	10.5	21.0	16.0	86	62	73	9.4	10.1	9.9	7.8	7	7	7	Vent prédominant F			Total 170.0		Total 185.9

Légende: T.R.S. = Température au ras du sol Préc. = Précipitations en mm. C.N. = Couche de neige en cm. Insol. = Insolation en heures

JUILLET 1997

LUXEMBOURG–BELAIR

Hauteur barométrique = 293 m

Observateur : ZEIMET ALEXEJ

Hauteur : 288 m Longitude = E06°07' Latitude = N49°37'

Jour du mois	Pression atmosphérique en mm. 7	13	21	Température de l'air à deux mètres en °C 7	13	21	Min.	Max.	Moy.	Humidité relative en % 7	13	21	Pression de vapeur en mm. 7	13	21	T.R.S.	Nuages 7	13	21	Direction et force du vent 7	13	21	Préc.	C.N.	Insol.
1	758.9	760.0	760.6	12.0	16.6	15.0	11.5	19.7	14.5	94	70	85	9.9	9.9	10.9	11.0	9	9	9	SW/4	SW/4	SW/3	1.7	.	5.1
2	761.3	761.1	761.0	12.6	18.0	13.3	10.5	18.1	14.6	93	63	93	10.2	9.7	10.6	9.0	6	10	8	S/3	S/4	SW/4	7.3	.	2.0
3	763.4	764.8	765.2	11.7	16.6	13.9	11.4	18.6	14.1	92	66	90	9.5	9.3	10.7	9.2	9	10	10	S/3	SW/4	SW/3	2.3	.	4.3
4	766.3	767.0	767.0	10.4	17.7	13.6	8.5	20.6	13.9	96	70	89	9.1	10.6	10.4	5.0	10	10	9	S/2	SW/4	NW/5	6.9	.	5.5
5	767.2	767.6	770.1	9.2	19.6	14.4	8.1	21.4	14.4	95	62	90	8.3	10.6	11.1	5.5	8	8	9	NW/3	N/4	NE/4	2.4	.	3.6
6	772.2	772.7	772.6	12.2	19.9	13.5	11.2	20.5	15.2	92	50	85	9.8	8.7	9.9	9.5	10	7	10	N/3	N/4	N/4	0.2	.	3.8
7	772.4	772.5	771.5	14.5	19.0	16.1	13.0	20.0	16.5	87	69	78	10.8	11.4	10.7	12.1	9	8	0	N/3	NE/4	NE/3	0.9	.	2.4
8	771.0	770.4	769.1	11.8	21.7	16.5	9.0	23.1	16.7	98	62	67	10.2	12.1	9.4	5.5	1	5	1	N/2	NE/4	NE/5	.	.	14.5
9	767.8	766.9	764.7	12.7	21.8	20.0	10.1	23.6	18.2	91	52	64	10.0	10.2	11.2	6.5	1	3	2	E/4	E/5	NE/4	.	.	15.3
10	764.3	763.7	762.7	13.3	23.2	21.1	11.5	24.6	19.2	87	52	56	10.0	11.1	10.5	8.7	1	6	1	E/4	E/4	E/3	.	.	13.4
11	763.5	763.8	763.7	14.2	26.1	24.0	11.0	27.6	21.4	86	42	51	10.4	10.6	11.4	7.2	2	3	5	E/1	E/4	E/3	.	.	13.2
12	764.7	764.8	765.2	15.9	26.6	18.5	14.5	28.5	20.3	86	53	87	11.6	13.8	13.9	11.1	7	5	9	N/1	W/4	W/5	0.6	.	11.7
13	765.8	765.7	765.8	14.4	26.5	22.3	12.6	28.5	21.1	92	48	67	11.3	12.5	13.5	9.4	1	4	8	NW/1	NW/4	NW/4	.	.	12.5
14	766.7	767.3	767.4	16.3	25.6	17.5	14.5	28.0	19.8	87	52	93	12.1	12.8	13.9	10.9	10	7	7	SE/1	SW/4	E/2	13.7	.	3.4
15	768.7	769.7	769.3	15.5	22.4	19.5	12.7	23.9	19.1	95	57	68	12.5	11.6	11.6	10.6	10	7	3	N/2	NW/4	NW/4	.	.	10.3
16	768.2	766.9	764.8	12.7	22.8	20.1	10.5	24.6	18.5	91	55	70	10.0	11.4	12.3	6.3	6	8	2	NW/1	W/3	NW/3	.	.	8.2
17	763.6	762.2	761.0	15.1	22.2	18.8	13.0	23.3	18.7	88	53	65	11.3	10.6	10.6	8.6	9	7	9	NE/2	NE/4	N/4	.	.	6.0
18	760.3	761.8	764.4	13.6	16.2	15.7	13.1	19.0	15.2	97	83	84	11.3	11.5	11.2	12.3	10	9	9	NW/3	NW/4	N/5	13.5	.	1.1
19	765.2	767.8	769.0	14.0	21.6	18.0	13.7	23.2	17.9	98	49	61	11.7	9.5	9.4	13.0	10	4	6	NW/4	NE/5	NE/5	1.1	.	10.2
20	769.3	769.2	768.4	12.4	19.0	16.2	10.3	21.1	15.9	86	60	71	9.3	9.9	9.8	6.0	1	8	5	N/2	NE/5	N/4	0.2	.	10.4
21	768.1	768.0	767.4	11.1	20.7	19.4	9.1	22.5	17.1	91	67	74	9.0	12.3	12.5	6.2	9	9	9	NW/2	N/4	N/3	.	.	0.7
22	767.7	767.8	767.1	10.8	23.0	20.3	9.5	25.6	18.0	95	52	58	9.2	11.0	10.4	5.8	1	4	2	NE/1	NE/4	NE/4	.	.	12.8
23	767.5	767.2	766.3	15.0	22.8	23.0	13.4	26.0	20.3	87	64	61	11.1	13.3	12.8	8.6	9	7	5	NE/3	E/3	E/3	.	.	9.4
24	764.8	765.0	763.0	13.9	24.5	17.0	11.5	26.1	18.5	85	44	92	10.1	10.1	13.4	7.1	0	9	9	NE/1	W/3	S/3	2.1	.	6.9
25	761.9	762.4	764.0	16.0	18.6	15.7	15.3	19.7	16.8	92	70	84	12.5	11.2	11.2	14.4	10	10	9	W/4	NW/5	W/4	0.8	.	3.6
26	766.3	768.0	767.1	11.7	21.6	20.3	10.0	23.0	17.9	94	60	67	9.7	11.6	12.0	5.6	4	2	8	W/1	W/4	W/3	.	.	11.2
27	766.3	767.0	768.2	17.6	22.3	19.0	16.2	24.0	19.6	91	63	72	13.7	12.7	11.9	12.0	10	5	2	W/4	NW/6	N/4	.	.	8.1
28	770.4	770.3	768.9	9.4	23.7	20.5	8.5	25.0	17.9	89	41	53	7.9	9.0	9.6	2.7	1	3	3	N/1	S/4	E/3	.	.	14.0
29	769.2	769.3	768.2	11.5	25.5	20.6	10.6	27.0	19.2	89	43	53	9.1	10.5	9.6	5.0	1	2	1	NE/1	NE/3	E/2	.	.	14.4
30	767.8	767.0	764.6	11.3	27.2	23.4	10.0	28.8	20.6	89	44	63	8.9	11.9	13.6	4.5	1	7	3	NE/1	SW/4	SW/2	.	.	9.9
31	765.7	766.5	765.5	12.9	15.5	12.4	11.3	23.4	13.6	86	78	94	9.6	10.3	10.1	6.6	10	10	10	NW/4	NW/4	NW/5	6.0	.	.
MOY.	766.3	766.6	766.3	13.1	21.6	18.1	11.5	23.5	17.6	91	58	74	10.3	11.0	11.3	8.3	6	7	6	Vent prédominant NE			Total 59.7		Total 247.9

Légende: T.R.S. = Température au ras du sol Préc. = Précipitations en mm. C.N. = Couche de neige en cm. Insol. = Insolation en heures

AOUT 1997

LUXEMBOURG–BELAIR

Hauteur barométrique = 293 m

Observateur : ZEIMET ALEXEJ

Hauteur : 288 m Longitude = E06°07' Latitude = N49°37'

Jour du mois	Pression atmosphérique en mm. 7	13	21	Température de l'air à deux mètres en °C 7	13	21	Min.	Max.	Moy.	Humidité relative en % 7	13	21	Pression de vapeur en mm. 7	13	21	T.R.S.	Nuages 7	13	21	Direction et force du vent 7	13	21	Préc.	C.N.	Insol.
1	763.6	764.0	764.9	12.2	14.4	15.2	11.4	17.2	13.9	94	93	93	10.0	11.4	12.0	10.1	10	10	10	NW/4	W/4	NW/4	1.3	.	.
2	765.1	765.8	766.2	14.9	17.9	20.0	14.6	23.0	17.6	97	95	83	12.3	14.6	14.5	13.4	10	10	7	SW/2	W/3	S/3	7.3	.	4.3
3	766.2	766.6	765.7	16.6	20.4	21.0	16.5	22.8	19.3	94	81	77	13.3	14.6	14.4	15.9	10	10	6	SE/3	S/3	E/3	0.2	.	0.2
4	766.1	766.2	766.3	17.3	26.8	23.3	16.0	28.3	22.5	92	57	69	13.6	15.1	14.8	12.5	5	5	4	NE/1	N/3	NE/3	.	.	8.3
5	765.5	765.4	764.2	17.4	27.5	24.6	16.0	28.4	23.2	86	55	64	12.8	15.1	14.8	12.3	3	4	7	NE/3	E/4	E/4	.	.	12.7
6	763.7	763.9	763.4	18.3	25.8	24.3	18.0	27.0	22.8	77	58	63	12.1	14.4	14.4	14.2	2	5	9	E/4	SE/4	E/3	.	.	8.8
7	764.1	764.1	764.3	18.4	25.9	24.0	18.0	27.0	22.8	66	53	57	10.5	13.3	12.8	15.4	2	3	9	E/4	SE/4	SE/3	.	.	9.4
8	765.7	766.3	766.2	16.9	27.4	22.7	15.8	28.8	22.3	74	48	54	10.7	13.1	11.2	10.5	1	2	0	NE/3	NE/4	NE/2	.	.	13.7
9	768.1	768.3	767.4	14.7	27.8	22.0	13.3	29.6	21.5	88	48	57	11.0	13.4	11.3	8.3	0	0	1	NE/1	S/4	SE/2	.	.	13.8
10	767.6	767.2	765.5	13.4	28.5	23.0	12.4	29.9	21.6	87	44	51	10.0	12.8	10.7	7.3	0	1	0	NW/3	SE/5	SE/4	.	.	14.1
11	765.2	765.2	766.8	16.5	28.4	23.5	15.6	29.8	22.8	71	43	47	10.0	12.5	10.2	9.5	1	1	1	SE/4	SE/5	SE/3	.	.	14.0
12	768.6	769.1	768.6	14.8	28.2	22.8	12.7	29.7	21.9	76	44	62	9.6	12.6	12.9	6.4	2	2	2	E/3	SE/4	NE/2	.	.	12.4
13	769.0	769.1	769.3	13.9	26.4	24.8	13.4	29.0	21.7	87	53	67	10.4	13.7	15.7	7.5	1	8	3	NE/1	SW/3	SW/1	.	.	7.6
14	770.2	769.8	769.0	16.6	26.8	20.6	15.9	28.4	21.3	90	48	59	12.7	12.7	10.7	12.1	6	6	2	NW/1	NW/4	N/3	.	.	9.8
15	769.1	769.5	768.6	13.1	25.8	20.0	12.0	26.7	19.6	88	49	54	9.9	12.2	9.5	7.1	1	2	1	N/1	NE/4	NE/3	.	.	13.3
16	768.7	768.2	766.7	12.9	24.0	20.5	12.2	26.0	19.1	85	56	64	9.5	12.5	11.6	8.0	1	3	0	NW/2	SE/4	NE/2	.	.	11.5
17	767.0	767.0	766.8	12.8	26.4	18.0	12.5	28.0	19.1	89	48	87	9.9	12.4	13.5	8.2	0	4	6	N/2	E/4	N/7	2.6	.	11.7
18	766.6	767.0	766.5	13.2	27.0	21.7	13.0	27.8	20.6	93	51	65	10.6	13.6	12.6	9.4	1	1	3	N/1	NE/3	NE/2	.	.	10.4
19	766.4	766.3	766.0	13.0	26.5	21.5	12.6	28.0	20.3	92	49	56	10.3	12.7	10.8	9.0	0	1	2	NE/2	E/4	NE/3	.	.	12.3
20	766.2	766.5	766.2	11.5	27.8	19.7	11.0	29.0	19.7	89	41	51	9.1	11.5	8.8	6.7	0	1	1	E/3	E/4	SE/3	.	.	13.5
21	767.4	767.7	767.6	11.7	28.1	21.4	11.5	29.6	20.4	88	45	63	9.1	12.8	12.0	6.9	0	1	1	S/1	E/4	SE/2	.	.	13.4
22	768.5	768.8	768.6	16.6	23.0	21.4	15.4	25.1	20.3	88	70	82	12.5	14.7	15.7	11.7	9	10	8	E/1	E/3	SW/1	.	.	.
23	767.6	767.0	765.2	16.4	28.0	24.8	16.0	29.9	23.1	91	51	60	12.7	14.5	14.1	12.5	10	2	8	NW/1	S/3	S/2	.	.	6.2
24	765.0	764.7	762.9	17.9	30.1	24.6	17.6	32.0	24.2	85	50	58	13.1	16.0	13.5	13.5	1	0	2	SE/2	S/4	S/1	.	.	11.2
25	762.0	760.3	759.2	16.8	30.1	24.5	16.4	31.5	23.8	86	49	56	12.3	15.7	12.9	11.5	0	1	3	SE/1	S/4	NW/2	.	.	12.1
26	760.8	761.8	761.1	18.4	19.0	18.6	17.5	24.5	18.7	91	93	88	14.4	15.3	14.1	13.8	8	10	1	NW/3	N/3	N/2	6.5	.	.
27	759.2	758.2	756.4	15.5	24.0	19.6	13.9	26.0	19.7	99	67	91	13.1	15.0	15.6	11.0	10	3	8	SE/2	S/4	S/3	8.4	.	3.2
28	754.2	755.7	757.4	15.2	15.6	15.0	14.7	19.6	15.3	96	89	87	12.4	11.8	11.1	14.0	10	10	7	SE/4	W/6	S/4	16.3	.	0.3
29	761.5	763.4	765.2	11.5	16.6	12.9	11.5	18.8	13.7	91	66	74	9.3	9.3	8.3	10.8	10	8	1	W/4	W/6	W/4	1.0	.	5.9
30	765.1	764.1	765.0	12.2	15.4	15.6	9.5	17.9	14.4	92	90	98	9.8	11.8	13.0	7.2	10	10	9	SE/2	SW/5	SW/2	4.7	.	0.1
31	766.7	766.3	764.3	15.3	24.3	20.5	11.9	25.6	20.0	99	64	75	12.9	14.6	13.6	8.9	10	3	2	S/1	SE/4	SE/4	.	.	10.3
MOY.	765.5	765.6	765.2	15.0	24.6	21.0	14.2	26.6	20.2	88	60	68	11.3	13.4	12.6	10.5	4	4	4	Vent prédominant SE			Total 48.3		Total 264.5

Légende: T.R.S. = Température au ras du sol Préc. = Précipitations en mm. C.N. = Couche de neige en cm. Insol. = Insolation en heures

SEPTEMBRE 1997 **LUXEMBOURG–BELAIR** Hauteur barométrique = 293 m

Observateur : ZEIMET ALEXEJ Hauteur : 288 m Longitude = E06°07' Latitude = N49°37'

Jour du mois	Pression atmosphérique en mm. 7	13	21	Température de l'air à deux mètres en °C 7	13	21	Min.	Max.	Moy.	Humidité relative en % 7	13	21	Pression de vapeur en mm. 7	13	21	T.R.S.	Nuages 7	13	21	Direction et force du vent 7	13	21	Préc.	C.N.	Insol.
1	765.6	766.1	764.1	13.7	26.4	21.5	13.6	28.1	20.5	91	55	72	10.7	14.2	13.8	10.0	1	1	9	SE/1	W/4	NE/4	.	.	10.0
2	766.9	768.2	768.9	15.2	17.6	17.0	14.5	21.5	16.6	98	80	79	12.7	12.1	11.5	13.5	10	10	10	NW/3	NE/3	NE/4	17.3	.	0.7
3	768.9	768.8	768.3	12.6	21.0	19.3	12.5	22.2	17.6	91	60	76	10.0	11.2	12.8	10.5	9	7	9	NE/3	S/4	NE/2	.	.	6.1
4	768.2	768.3	767.7	12.4	20.4	17.6	12.2	23.4	16.8	93	73	86	10.0	13.1	13.0	10.0	6	9	8	E/1	SW/4	NW/1	.	.	4.6
5	767.5	767.3	767.1	11.3	23.4	18.4	11.1	25.4	17.7	93	66	79	9.3	14.2	12.5	8.5	5	8	8	NW/1	W/4	NW/3	.	.	6.3
6	769.0	770.2	770.3	11.5	20.4	13.7	11.4	21.9	15.2	87	47	70	8.8	8.4	8.2	7.7	7	3	2	NW/3	NW/4	NW/2	.	.	10.5
7	771.0	771.9	772.8	7.7	16.8	13.4	7.0	18.0	12.6	93	71	87	7.3	10.2	10.0	3.6	8	9	3	NW/1	W/4	NW/3	0.5	.	1.2
8	772.9	772.7	770.9	8.8	21.0	12.8	8.0	21.6	14.2	97	57	84	8.2	10.6	9.3	5.0	7	6	2	NW/1	NW/4	NW/3	.	.	11.4
9	769.9	769.8	769.6	8.0	16.0	12.1	7.3	19.0	12.0	96	79	70	7.7	10.8	7.4	3.2	10	10	0	NW/3	NW/4	N/4	.	.	5.9
10	771.2	771.3	769.5	5.7	16.0	12.8	5.6	17.5	11.5	89	50	60	6.1	6.8	6.6	1.4	0	1	1	NE/2	NE/4	E/4	.	.	12.3
11	766.7	764.2	761.2	4.8	19.8	16.1	4.6	21.6	13.6	79	42	73	5.1	7.3	10.0	0.9	1	1	1	NW/3	S/4	S/2	.	.	12.4
12	760.0	760.8	759.3	12.7	19.4	14.5	11.7	20.6	15.5	86	69	98	9.5	11.7	12.1	6.8	5	9	10	S/3	W/4	W/4	6.3	.	0.3
13	760.8	764.1	769.0	10.0	14.6	7.5	7.5	16.7	10.7	97	68	76	8.9	8.5	5.9	3.6	9	7	2	NW/4	NW/6	NW/3	5.9	.	8.9
14	770.1	772.0	772.6	1.1	15.7	8.3	1.0	17.1	8.4	94	51	78	4.7	6.8	6.4	-2.0	1	6	1	NW/1	NW/3	NW/1	.	.	11.0
15	772.6	772.8	771.2	1.2	16.8	11.7	1.2	18.6	9.9	94	50	75	4.7	7.2	7.7	-2.0	1	3	8	NE/1	SE/4	E/3	.	.	10.8
16	770.7	769.9	768.2	1.8	19.4	12.0	1.6	20.5	11.1	94	53	83	4.9	9.0	8.7	-1.7	1	2	1	NE/2	S/3	SW/2	.	.	12.0
17	769.0	770.2	770.7	6.0	22.5	15.0	6.0	23.5	14.5	92	64	89	6.4	13.1	11.4	2.2	5	3	1	SW/1	W/4	NE/1	.	.	9.2
18	770.8	770.7	769.8	7.5	23.3	15.5	7.4	24.1	15.4	94	63	84	7.3	13.5	11.1	4.0	0	1	1	NE/1	SW/4	N/1	.	.	10.6
19	769.8	770.1	771.7	11.6	21.0	13.4	10.5	22.0	15.3	93	67	81	9.5	12.5	9.3	6.5	7	9	1	NW/1	E/3	NE/4	.	.	4.8
20	772.2	772.5	771.7	6.1	15.2	9.7	6.0	17.0	10.3	77	48	52	5.4	6.2	4.7	1.0	0	1	0	E/4	E/5	E/3	.	.	11.8
21	771.1	770.8	770.2	3.7	15.6	11.3	2.6	18.3	10.2	77	50	56	4.6	6.6	5.6	-2.5	1	1	2	E/3	SE/4	E/4	.	.	11.5
22	770.3	770.5	770.3	2.0	17.0	11.9	1.9	19.6	10.3	87	49	57	4.6	7.1	6.0	-2.6	1	2	2	NW/1	SE/4	E/3	.	.	11.4
23	770.3	770.2	769.9	2.3	18.8	14.0	2.0	20.7	11.7	89	40	58	4.8	6.5	6.9	-2.1	0	0	0	NW/1	E/4	NE/3	.	.	11.6
24	770.8	771.2	771.1	7.7	15.6	11.5	7.5	17.5	11.6	83	61	78	6.5	8.1	7.9	3.0	1	3	0	E/3	E/4	E/4	.	.	10.7
25	771.0	771.7	771.8	3.8	17.8	13.9	3.3	20.9	11.8	92	57	53	5.5	8.7	6.3	-1.1	0	1	1	NE/1	E/4	E/3	.	.	11.4
26	771.3	770.5	768.9	4.6	21.3	12.6	4.5	22.7	12.8	87	45	69	5.5	8.5	7.5	0.1	0	1	0	NE/3	E/4	NE/2	.	.	11.4
27	766.8	765.5	764.4	6.3	21.8	12.3	5.0	22.5	13.5	94	46	81	6.7	9.0	8.7	0.2	1	1	2	NE/2	SE/4	NE/1	.	.	11.1
28	764.3	764.9	765.2	5.1	19.5	12.2	5.0	21.5	12.3	92	54	79	6.1	9.2	8.4	0.7	1	2	2	NE/1	S/4	W/1	.	.	10.3
29	767.2	768.5	769.4	5.2	19.8	12.2	5.1	22.0	12.4	89	59	83	5.9	10.2	8.8	0.3	3	6	3	NE/1	S/3	N/2	.	.	6.9
30	770.7	771.1	770.0	8.2	21.0	14.4	7.9	22.4	14.5	92	57	80	7.5	10.6	9.8	2.8	6	8	0	N/1	NW/4	NW/1	.	.	7.1
MOY.	768.9	769.2	768.9	7.3	19.2	13.6	6.9	20.9	13.4	90	58	75	7.2	9.7	8.9	3.1	4	4	3	Vent prédominant NW			Total 30.0		Total 264.2

Légende: T.R.S. = Température au ras du sol Préc. = Précipitations en mm. C.N. = Couche de neige en cm. Insol. = Insolation en heures

OCTOBRE 1997 **LUXEMBOURG–BELAIR** Hauteur barométrique = 293 m

Observateur : ZEIMET ALEXEJ Hauteur : 288 m Longitude = E06°07' Latitude = N49°37'

Jour du mois	Pression atmosphérique en mm.			Température de l'air à deux mètres en °C						Humidité relative en %			Pression de vapeur en mm.			T.R.S.	Nuages			Direction et force du vent			Préc.	C.N.	Insol.
	7	13	21	7	13	21	Min.	Max.	Moy.	7	13	21	7	13	21		7	13	21	7	13	21			
1	768.0	767.5	765.2	14.4	20.8	14.5	10.5	22.5	16.6	89	72	88	10.9	13.3	10.9	5.3	10	5	2	W/2	NW/5	NW/4	.	.	6.8
2	763.4	764.5	766.3	13.5	18.7	10.1	10.1	20.0	14.1	94	54	67	10.9	8.7	6.2	6.5	9	4	0	NW/4	NW/5	N/4	.	.	8.2
3	768.2	769.1	769.1	6.3	13.0	7.9	5.5	14.2	9.1	90	62	78	6.4	7.0	6.2	0.4	9	9	8	NW/1	N/3	NE/2	.	.	1.1
4	769.3	769.8	768.7	1.7	16.0	8.0	1.5	17.5	8.6	93	58	81	4.8	7.9	6.5	-3.3	1	4	5	NE/1	NW/4	NW/1	.	.	10.7
5	766.9	766.5	763.3	1.4	15.9	7.8	1.2	17.1	8.4	92	64	83	4.7	8.7	6.6	-3.4	2	5	0	NW/1	NW/3	E/1	.	.	10.4
6	760.5	759.7	757.2	2.1	17.0	15.6	2.1	21.0	11.6	93	74	86	5.0	10.7	11.4	-2.7	1	6	8	SE/1	S/4	SE/2	.	.	6.9
7	755.2	756.4	759.1	14.8	16.8	12.5	12.5	19.1	14.7	96	87	96	12.1	12.5	10.4	9.8	10	10	9	SW/4	W/6	W/4	13.0	.	1.0
8	761.4	761.9	759.7	12.2	16.6	14.0	10.0	17.2	14.3	93	82	95	9.9	11.6	11.4	9.4	10	10	10	SW/4	W/5	SW/5	3.3	.	.
9	759.2	760.8	761.3	15.4	19.9	17.2	14.0	20.2	17.5	85	70	81	11.1	12.2	11.9	13.6	10	8	6	SW/6	W/7	W/6	6.9	.	2.4
10	758.4	755.0	758.9	14.1	15.2	8.3	8.1	17.2	12.5	90	98	81	10.9	12.7	6.6	7.5	10	10	1	W/6	W/7	NW/4	6.7	.	3.5
11	760.0	759.0	752.6	7.9	11.6	8.6	6.7	12.3	9.4	87	85	94	6.9	8.7	7.9	6.9	10	10	10	NW/4	W/5	SW/4	3.4	.	.
12	749.9	756.6	761.8	8.5	11.4	5.2	5.2	12.8	8.4	92	67	89	7.7	6.8	5.9	3.4	10	7	4	NE/4	NE/5	NW/4	17.0	.	4.8
13	762.2	762.5	763.8	7.3	8.2	1.7	1.7	9.0	5.7	93	78	94	7.1	6.4	4.9	-1.2	10	10	2	NW/3	NW/4	NW/3	1.1	.	0.2
14	766.3	768.3	767.6	5.0	10.4	6.4	0.5	11.1	7.3	94	62	87	6.1	5.9	6.3	-2.0	8	5	10	NW/4	N/5	NW/4	0.2	.	4.1
15	764.4	762.7	760.8	4.5	6.4	7.0	4.2	7.1	6.0	95	94	97	6.0	6.8	7.3	3.5	10	10	10	W/4	SW/4	SE/3	11.1	.	.
16	762.0	764.2	765.4	6.9	8.8	8.4	6.8	10.0	8.0	97	86	92	7.2	7.3	7.6	6.9	10	10	10	E/2	E/3	S/2	1.6	.	.
17	765.7	767.5	767.2	8.1	10.2	7.3	7.3	12.1	8.5	97	87	91	7.9	8.1	7.0	4.8	10	10	3	S/3	S/3	SE/4	.	.	2.6
18	768.8	769.9	769.0	5.1	14.3	11.3	3.7	16.6	10.2	95	77	91	6.3	9.4	9.1	0.9	0	0	0	SE/3	S/4	SE/3	.	.	9.9
19	768.2	767.1	765.2	6.0	15.0	10.1	5.2	17.2	10.4	95	77	90	6.7	9.8	8.3	1.1	0	0	0	SE/2	S/3	SE/1	.	.	10.0
20	763.5	763.1	763.6	5.4	13.0	11.4	5.1	16.1	9.9	97	84	88	6.5	9.4	8.9	2.6	10	8	10	SE/1	W/2	E/4	.	.	2.4
21	764.4	765.2	765.7	6.1	8.6	3.2	3.2	11.4	6.0	79	53	58	5.6	4.4	3.3	0.2	10	2	1	E/5	E/5	E/4	.	.	9.5
22	763.1	762.9	762.7	-3.5	4.2	0.3	-3.6	7.2	0.3	86	87	93	2.9	5.4	4.4	-7.0	0	10	0	N/2	SE/4	NE/1	.	.	7.7
23	763.0	763.3	764.1	-4.8	8.2	4.0	-5.8	10.1	2.5	98	60	77	3.0	4.9	4.7	-8.4	1	0	9	NE/1	E/4	E/3	.	.	9.8
24	766.9	769.9	771.6	3.9	8.1	1.6	-0.5	9.3	4.5	90	58	74	5.4	4.7	3.8	-4.2	7	9	1	N/1	NE/4	NE/2	.	.	3.9
25	772.2	772.9	772.3	-0.7	9.0	6.9	-4.0	10.0	5.1	92	63	80	4.0	5.4	6.0	-7.4	10	8	10	N/1	NW/3	NW/3	.	.	2.1
26	771.4	771.8	771.0	1.0	9.0	4.2	-0.1	10.0	4.7	94	73	76	4.6	6.3	4.7	-3.1	9	6	3	W/1	E/3	E/2	.	.	1.8
27	770.9	771.6	773.0	3.6	6.2	-0.5	-0.5	6.6	3.1	90	65	54	5.3	4.6	2.4	-3.0	9	9	0	NE/3	E/5	SE/5	.	.	3.0
28	774.2	775.4	777.0	-2.8	4.7	0.2	-3.0	5.6	0.7	67	31	47	2.4	2.0	2.2	-4.0	0	0	0	E/5	SE/6	SE/5	.	.	9.6
29	778.1	777.6	777.1	-4.6	6.4	-0.7	-5.1	7.6	0.4	73	32	50	2.3	2.3	2.2	-10.5	1	1	1	E/4	NE/4	E/4	.	.	9.4
30	775.2	773.7	773.0	-2.7	8.8	2.6	-4.0	9.5	2.9	57	51	74	2.1	4.3	4.1	-7.7	0	0	0	E/4	E/5	E/4	.	.	9.5
31	772.2	772.0	771.9	-1.1	6.1	0.5	-2.0	8.0	1.8	90	54	72	3.8	3.8	3.4	-4.6	1	5	0	NE/4	E/4	E/4	.	.	6.7
MOY.	765.6	766.1	766.0	5.0	11.6	7.0	3.1	13.1	7.8	89	69	81	6.3	7.5	6.5	0.3	6	6	4	Vent prédominant E			Total 64.3		Total 158.0

Légende: T.R.S. = Température au ras du sol Préc. = Précipitations en mm. C.N. = Couche de neige en cm. Insol. = Insolation en heures

NOVEMBRE 1997

LUXEMBOURG–BELAIR

Hauteur barométrique = 293 m

Observateur : ZEIMET ALEXEJ

Hauteur : 288 m Longitude = E06°07' Latitude = N49°37'

Jour du mois	Pression atmosphérique en mm. 7	13	21	Température de l'air à deux mètres en °C 7	13	21	Min.	Max.	Moy.	Humidité relative en % 7	13	21	Pression de vapeur en mm. 7	13	21	T.R.S.	Nuages 7	13	21	Direction et force du vent 7	13	21	Préc.	C.N.	Insol.
1	770.8	770.0	769.1	-5.9	7.2	-2.5	-6.1	8.9	-0.4	95	61	89	2.6	4.6	3.3	-10.2	0	0	0	NW/1	NW/3	N/1	.	.	9.3
2	768.0	767.4	766.3	-5.4	7.2	-1.9	-5.5	9.4	0.0	92	66	83	2.7	5.0	3.2	-9.4	0	0	0	NE/1	SW/2	E/1	.	.	9.4
3	765.2	764.7	763.8	-5.7	8.0	2.8	-6.0	9.5	1.7	92	70	84	2.6	5.6	4.7	-9.9	0	0	0	NE/1	E/4	SE/4	.	.	9.4
4	761.2	760.3	759.0	-0.1	6.6	5.2	-0.9	7.3	3.9	89	67	97	4.0	4.9	6.4	-4.5	6	9	10	E/4	SE/4	S/4	2.4	.	2.1
5	757.4	755.6	751.3	8.8	10.4	10.0	5.2	10.8	9.7	99	97	93	8.4	9.2	8.6	4.8	10	10	10	S/3	S/4	S/4	6.9	.	.
6	745.3	746.4	742.9	10.4	12.2	11.1	9.4	12.4	11.2	99	99	97	9.4	10.5	9.6	8.9	10	10	10	SE/3	W/3	SE/4	25.3	.	.
7	747.1	750.2	751.7	8.8	11.6	6.8	6.0	13.0	9.1	85	69	87	7.2	7.1	6.4	3.3	10	7	2	W/6	W/7	S/3	2.2	.	1.5
8	749.9	752.0	752.2	5.8	11.8	6.8	3.5	11.9	8.1	94	69	83	6.5	7.2	6.1	-0.1	10	8	10	S/4	W/6	SW/4	0.8	.	2.6
9	749.7	750.8	749.8	6.5	9.4	6.4	5.3	9.9	7.4	94	85	88	6.8	7.5	6.3	4.0	10	10	10	SW/5	SW/6	SW/6	10.7	.	0.7
10	752.5	752.4	752.6	6.7	8.8	4.5	4.5	9.5	6.7	90	84	92	6.6	7.1	5.8	3.6	9	10	2	SW/5	SW/4	SW/5	5.3	.	0.1
11	752.1	752.1	752.5	4.4	7.3	6.4	2.6	8.1	6.0	95	96	94	6.0	7.4	6.8	1.8	10	10	10	S/4	SW/4	S/4	2.3	.	.
12	751.5	751.8	754.3	5.9	7.8	6.5	5.2	8.0	6.7	94	92	97	6.5	7.3	7.0	4.3	10	10	10	SE/3	N/3	NW/3	5.6	.	.
13	757.2	758.1	759.2	5.3	6.7	3.0	1.3	7.4	5.0	97	90	95	6.5	6.6	5.4	-2.8	10	9	6	W/3	SW/3	S/2	2.5	.	1.4
14	761.5	763.0	765.4	2.6	4.2	2.1	-1.2	6.0	3.0	100	98	96	5.5	6.1	5.1	-3.5	10	10	9	S/2	S/3	S/2	0.2	.	.
15	766.6	766.9	766.0	4.3	7.0	7.8	0.7	8.5	6.4	90	88	89	5.6	6.6	7.1	-1.7	10	9	10	SW/3	S/3	SW/2	.	.	.
16	765.4	765.9	766.8	7.3	8.4	8.6	7.1	8.8	8.1	96	97	94	7.4	8.0	7.9	6.6	10	10	10	S/2	S/3	SE/3	0.6	.	.
17	767.2	766.7	765.8	0.5	8.1	-0.7	-0.9	8.7	2.6	94	74	88	4.5	6.0	3.8	-5.3	1	1	0	SE/1	SE/5	SE/4	.	.	7.8
18	762.9	761.3	760.2	-2.0	6.1	-0.2	-3.0	7.5	1.3	89	70	88	3.5	4.9	4.0	-7.5	0	1	0	SE/4	SE/4	SE/4	.	.	8.2
19	757.0	755.8	755.1	-1.4	3.6	1.0	-2.0	4.0	1.1	88	60	68	3.6	3.6	3.3	-3.0	1	1	10	SE/4	SE/5	SE/4	.	.	7.9
20	753.3	752.3	754.6	0.0	3.2	3.9	-0.5	6.7	2.4	96	100	98	4.4	5.8	5.9	-0.8	10	10	10	SE/3	S/4	S/3	7.4	.	.
21	758.1	760.0	761.2	6.5	8.6	4.0	3.4	9.0	6.4	95	84	92	6.9	7.0	5.6	-1.0	10	10	7	SW/4	W/4	SE/2	0.2	.	.
22	762.3	763.4	764.7	0.8	8.4	-0.6	-0.6	8.7	2.9	100	81	94	4.9	6.7	4.1	-4.2	10	5	2	E/1	SE/3	N/1	.	.	5.1
23	766.2	767.7	768.1	0.7	1.8	1.7	-1.5	3.0	1.4	100	96	91	4.8	5.0	4.7	-5.1	10	10	10	SE/3	S/3	S/4	0.1	.	.
24	765.8	763.7	760.7	1.6	3.6	0.5	0.5	4.0	1.9	87	80	87	4.5	4.7	4.1	-0.6	10	10	9	SE/4	SE/4	SE/4	.	.	.
25	759.0	759.4	758.4	-0.9	5.2	2.6	-1.0	5.4	2.3	90	78	82	3.8	5.2	4.5	-1.9	4	8	5	S/3	S/4	SE/3	0.1	.	1.3
26	758.9	759.9	761.5	4.4	8.6	5.0	2.3	9.8	6.0	77	61	76	4.8	5.1	5.0	-0.7	8	3	7	SE/3	SE/4	SE/4	.	.	4.2
27	763.4	763.7	763.7	2.3	2.8	1.8	1.7	5.0	2.3	88	89	96	4.8	5.0	5.0	1.4	10	10	10	S/4	S/4	S/4	2.4	.	.
28	762.3	760.0	759.0	3.4	5.4	7.5	1.8	7.7	5.4	100	97	98	5.8	6.5	7.6	1.4	10	10	10	S/3	S/4	SW/4	3.3	.	.
29	756.0	756.9	757.0	7.7	9.2	6.5	6.5	9.6	7.8	96	92	93	7.6	8.0	6.7	4.6	10	9	8	W/5	W/5	SW/3	11.1	.	0.1
30	756.9	757.2	758.6	6.1	7.4	6.6	6.0	8.1	6.7	92	94	95	6.5	7.3	6.9	4.1	10	10	10	SW/4	W/4	NW/4	3.4	.	.
MOY.	759.0	759.2	759.1	3.0	7.2	4.1	1.[illegible]	8.2	4.8	93	83	90	5.5	6.4	5.7	-0.8	8	7	7	Vent prédominant SE			Total 92.8		Total [illegible]

Légende: T.R.S. = Température au ras du sol [illegible] = Précipitations en mm. C.N. = Couche de neige en cm. Insol. = Insolation en heures.

DECEMBRE 1997 **LUXEMBOURG–BELAIR** Hauteur barométrique = 293 m

Observateur : ZEIMET ALEXEJ Hauteur : 288 m Longitude = E06°07' Latitude = N49°37'

Jour du mois	Pression atmosphérique en mm.			Température de l'air à deux mètres en °C						Humidité relative en %			Pression de vapeur en mm.			T.R.S.	Nuages			Direction et force du vent			Préc.	C.N.	Insol.
	7	13	21	7	13	21	Min.	Max.	Moy.	7	13	21	7	13	21		7	13	21	7	13	21			
1	763.3	763.8	762.0	0.6	4.6	-2.8	-3.0	6.3	0.8	82	71	93	3.9	4.5	3.4	-6.1	3	1	0	N/4	N/4	E/1	0.1	.	7.7
2	753.3	751.0	752.7	0.4	0.1	-1.5	-3.3	0.7	-0.3	72	79	98	3.4	3.6	4.0	-6.4	10	10	10	SE/5	E/6	E/5	7.2	8	.
3	757.4	759.9	762.1	-1.4	0.2	-0.7	-1.6	0.6	-0.6	88	79	90	3.6	3.7	3.9	-3.3	10	10	10	SE/4	SE/4	S/3	2.8	11	.
4	763.7	764.5	766.8	-1.1	1.2	0.5	-1.3	1.9	0.2	84	85	89	3.5	4.2	4.2	-1.7	10	10	10	SW/3	W/4	SW/4	0.1	7	.
5	768.7	769.9	771.1	0.0	0.4	-6.2	-6.5	0.9	-1.9	88	76	92	4.0	3.6	2.5	-9.5	10	8	0	SW/4	W/4	NW/1	.	4	2.3
6	771.0	770.4	770.1	-8.3	-1.2	-1.3	-8.4	-0.3	-3.6	94	90	92	2.1	3.7	3.8	-10.9	0	10	10	NW/1	W/3	SW/3	.	3	1.5
7	768.3	766.7	763.6	-2.2	-1.2	-3.1	-3.2	-0.1	-2.2	98	98	100	3.7	4.1	3.5	-4.8	10	10	10	S/2	S/3	S/2	0.1	3	0.7
8	760.6	760.2	759.5	-1.5	2.0	2.6	-5.0	3.6	1.0	94	82	86	3.8	4.3	4.7	-5.3	10	10	9	S/3	S/4	S/4	.	1	.
9	760.1	761.9	763.0	4.2	6.8	6.3	0.8	7.0	5.8	98	97	91	6.1	7.2	6.5	0.6	10	10	10	S/3	W/4	SW/4	2.5	.	.
10	761.2	758.0	759.4	7.8	9.0	9.8	6.3	10.0	8.9	96	93	92	7.6	8.0	8.4	6.0	10	10	10	W/6	SW/6	W/6	7.6	.	.
11	758.4	756.7	756.3	9.3	12.4	9.2	9.0	12.5	10.3	93	93	87	8.2	10.0	7.6	8.2	10	10	10	SW/4	W/6	NW/6	13.9	.	.
12	757.6	761.1	767.3	6.9	7.8	4.9	4.9	9.7	6.5	83	80	90	6.2	6.3	5.8	4.4	10	10	10	NW/6	NW/6	N/4	5.7	.	.
13	771.8	774.1	775.1	-0.2	5.4	2.7	-1.4	6.1	2.6	88	88	84	4.0	5.9	4.7	-4.2	4	9	8	NW/4	W/3	NW/2	.	.	1.9
14	773.3	771.2	770.1	2.8	4.8	2.6	0.2	5.5	3.4	96	97	82	5.4	6.3	4.5	-1.8	10	10	9	NW/4	NW/4	N/4	1.6	.	0.8
15	771.1	771.2	771.7	0.9	2.2	-1.0	-1.0	3.0	0.7	77	68	78	3.8	3.6	3.3	-1.2	10	7	10	E/5	E/6	E/6	0.2	.	0.5
16	768.8	767.6	764.3	-3.5	-4.0	-5.8	-7.0	-1.0	-4.4	68	65	73	2.3	2.1	2.1	-7.0	10	10	0	E/6	SE/6	E/6	.	.	1.4
17	759.7	759.4	758.6	-4.3	-1.7	0.5	-6.4	0.5	-1.8	76	93	94	2.4	3.7	4.5	-6.5	10	10	10	SE/4	SE/4	SE/3	13.8	1	.
18	757.4	756.4	754.9	1.6	2.3	1.5	0.5	2.6	1.8	91	95	98	4.7	5.1	5.0	0.2	10	10	10	SE/4	SE/4	SE/4	5.0	.	.
19	752.5	753.6	754.3	2.8	5.2	5.4	1.5	6.4	4.5	96	95	94	5.4	6.3	6.3	0.8	10	6	10	SE/4	S/4	S/3	3.3	.	0.3
20	753.7	754.0	755.1	3.4	5.6	6.3	2.5	6.5	5.1	97	94	98	5.7	6.4	7.0	1.5	10	10	10	SE/2	N/2	N/3	6.7	.	.
21	755.2	756.3	759.7	5.2	4.4	0.6	-0.1	6.4	3.4	97	93	94	6.4	5.8	4.5	-0.1	10	10	10	N/4	N/4	NW/2	14.4	.	.
22	761.9	762.7	763.5	1.5	2.0	2.0	0.1	2.5	1.8	96	93	87	4.9	4.9	4.6	-0.1	10	10	10	NE/3	N/2	SE/2	0.2	.	.
23	765.0	767.3	770.0	2.2	4.6	4.5	1.9	5.8	3.8	93	87	97	5.0	5.5	6.1	0.3	10	10	10	SW/2	SW/3	SW/4	.	.	.
24	769.5	769.1	766.8	7.0	9.8	9.0	4.5	10.0	8.6	97	99	96	7.3	9.0	8.3	3.6	10	10	10	SW/3	SW/4	SW/5	5.4	.	.
25	766.2	761.9	757.7	8.8	10.2	9.1	6.0	12.1	9.4	89	95	85	7.6	8.9	7.4	4.5	10	10	10	SW/3	SW/5	W/8	10.2	.	.
26	757.8	756.4	755.7	6.9	9.1	4.3	4.1	9.1	6.8	80	70	92	6.0	6.1	5.7	3.7	8	7	10	W/8	W/7	NW/7	4.5	.	2.9
27	758.6	759.7	760.1	5.4	5.2	4.1	3.6	5.4	4.9	94	92	93	6.3	6.1	5.7	3.2	10	10	10	NW/4	W/4	NW/4	3.3	.	.
28	761.5	762.0	761.7	2.6	4.6	3.2	1.7	5.0	3.5	95	90	91	5.2	5.7	5.2	0.3	10	10	10	NW/3	NW/4	W/4	1.1	.	0.1
29	760.2	761.1	762.4	2.3	3.0	2.0	2.0	3.4	2.4	96	96	96	5.2	5.5	5.1	0.7	10	10	10	W/5	NW/4	SW/3	2.2	.	.
30	761.2	761.1	760.3	0.0	2.4	2.7	-1.0	3.9	1.7	94	84	82	4.3	4.6	4.6	-2.5	9	2	9	S/3	S/4	S/4	.	.	2.6
31	758.2	758.6	760.5	5.0	9.0	7.5	2.6	9.1	7.2	94	84	94	6.1	7.2	7.3	2.2	9	10	10	S/4	SW/4	SW/4	1.0	.	0.1
MOY.	762.2	762.2	762.5	2.1	4.1	2.5	0.1	5.0	2.9	90	87	91	5.0	5.5	5.2	-1.0	9	9	9	Vent prédominant SW			Total 112.9		Total 22.8

Légende: T.R.S. = Température au ras du sol Préc. = Précipitations en mm. C.N. = Couche de neige en cm. Insol. = Insolation en heures

JANVIER 1997 **ECHTERNACH** Hauteur barométrique = 246 m

Observateur : MONSANTO Hauteur : 244 m Longitude = E06°25' Latitude = N49°48'

Jour du mois	Pression atmosphérique en mm. 7	13	21	Température de l'air à deux mètres en °C 7	13	21	Min.	Max.	Moy.	Humidité relative en % 7	13	21	Pression de vapeur en mm. 7	13	21	T.R.S.	Nuages 7	13	21	Direction et force du vent 7	13	21	Préc.	C.N.	Insol.
1	740.2	740.8	742.7	-16.2	-11.6	-12.1	-16.6	-9.9	-13.3							-21.3							.		2.3
2	742.4	741.2	738.2	-11.9	-7.9	-8.7	-16.5	-7.2	-9.5							-20.2							.		3.4
3	735.1	734.0	732.2	-7.7	-5.4	-4.9	-8.9	-4.8	-6.0							-10.9							1.9		.
4	729.0	729.6	731.0	-6.0	-3.7	-3.9	-6.2	-3.5	-4.5							-8.9							0.7		.
5	734.0	736.2	739.0	-4.6	-3.3	-4.9	-5.7	-2.4	-4.3							-6.8							1.4		.
6	740.5	740.8	741.9	-6.7	-3.2	-7.3	-7.3	-2.9	-5.7							-7.9							0.2		.
7	741.6	741.7	741.1	-6.2	-3.9	-9.1	-9.1	-2.5	-6.4							-12.9							.		.
8	737.9	735.7	733.9	-10.4	-3.2	-9.9	-12.2	-3.1	-7.8							-15.1							.		1.2
9	732.1	732.7	734.8	-7.2	-1.5	-7.1	-10.6	0.3	-5.3							-14.1							.		1.1
10	738.2	741.3	744.0	-5.3	-3.0	-3.8	-7.1	-2.5	-4.0							-7.2							.		.
11	746.0	747.9	749.6	-3.7	-3.0	-5.4	-5.5	-2.6	-4.0							-5.6							.		.
12	750.2	750.2	749.9	-6.4	-4.7	-10.2	-10.2	-1.1	-7.1							-13.4							.		2.2
13	748.8	747.0	748.1	-13.5	-1.9	-8.5	-13.9	3.1	-8.0							-16.8							.		7.0
14	747.4	746.9	746.8	-13.1	3.4	-10.6	-13.2	5.1	-6.8							-16.7							.		7.2
15	747.1	747.3	747.2	-15.3	-0.6	-11.1	-15.9	3.5	-9.0							-19.5							.		7.0
16	745.9	744.2	744.0	-15.0	-1.1	-10.2	-15.4	3.2	-8.8							-18.5							.		7.1
17	742.1	737.6	738.1	-13.7	2.0	-7.0	-14.2	2.9	-6.2							-17.5							.		6.7
18	741.8	743.3	739.0	-0.2	3.9	0.4	-8.4	4.1	1.4							-12.2							2.9		.
19	737.0	733.7	734.8	1.5	2.7	0.3	-0.8	4.6	1.5							-1.3							0.7		.
20	737.0	739.6	743.6	-0.2	2.0	1.0	-0.6	4.3	0.9							-1.3							6.2		.
21	746.7	746.6	745.1	0.9	3.2	-0.6	-0.7	4.5	1.2							-4.1							.		1.2
22	743.4	743.3	742.1	0.0	2.3	2.0	-2.8	4.1	1.4							-5.9							.		.
23	743.9	745.4	745.6	0.0	3.3	3.0	-0.5	4.9	2.1							-0.8							4.2		.
24	746.5	748.3	750.0	2.2	4.9	4.8	1.6	5.9	4.0							1.1							0.7		.
25	751.7	751.4	751.4	3.1	8.4	0.9	0.4	9.1	4.1							-3.7							0.1		7.4
26	749.3	748.7	748.5	1.8	2.6	1.2	0.8	3.0	1.9							-0.1							0.1		.
27	748.4	749.7	751.7	0.8	0.6	-0.7	-0.9	1.2	0.2							-1.4							0.5		.
28	754.6	754.5	754.7	-2.9	1.8	-0.9	-3.3	2.9	-0.7							-5.5							.		4.5
29	755.7	755.4	754.7	-0.7	1.9	-0.8	-1.5	3.1	0.1							-4.4							.		.
30	754.7	755.2	755.2	0.1	1.8	0.1	-1.3	2.0	0.7							-3.9							.		.
31	754.0	752.8	751.7	0.5	3.5	0.8	-0.4	4.9	1.6							-3.7							.		1.6
MOY.	744.0	744.0	744.2	-5.0	-0.3	-4.0	-6.7	1.1	-3.1							-9.0				Vent prédominant			Total 19.6		Total 59.9

Légende: T.R.S. = Température au ras du sol Préc. = Précipitations en mm. C.N. = Couche de neige en cm. Insol. = Insolation en heures

FEVRIER 1997

ECHTERNACH

Hauteur barométrique = 246 m

Observateur : MONSANTO

Hauteur : 244 m Longitude = E06°25' Latitude = N49°48'

Jour du mois	Pression atmosphérique en mm. 7	13	21	Température de l'air à deux mètres en °C 7	13	21	Min.	Max.	Moy.	Humidité relative en % 7	13	21	Pression de vapeur en mm. 7	13	21	T.R.S.	Nuages 7	13	21	Direction et force du vent 7	13	21	Préc.	C.N.	Insol.
1	751.3	750.8	749.9	1.3	3.1	-4.0	-4.0	4.8	0.1							-7.8							.		2.4
2	747.7	747.7	748.3	-7.7	-2.2	-2.3	-8.2	-1.8	-4.1							-11.9							.		0.5
3	748.1	748.9	748.6	-0.9	0.9	0.6	-2.3	1.9	0.2							-2.6							.		.
4	746.4	744.8	741.6	0.8	2.8	2.5	0.4	3.3	2.0							-0.1							0.1		.
5	737.1	738.2	748.4	3.7	6.4	-1.2	-1.2	6.5	3.0							-4.3							3.2		0.1
6	752.5	753.0	751.4	-1.6	3.6	-1.5	-5.0	8.9	0.2							-7.8							1.9		4.4
7	750.2	750.2	751.7	-6.6	6.3	-0.6	-7.3	8.2	-0.3							-10.2							.		7.8
8	751.7	750.8	751.1	0.4	3.4	3.8	-1.7	6.1	2.5							-5.7							.		.
9	750.5	749.3	748.8	0.7	8.9	2.1	-0.3	10.4	3.9							-1.6							2.5		3.8
10	745.1	743.3	740.0	-0.6	7.3	9.5	-2.1	12.9	5.4							-4.8							.		1.0
11	744.5	745.0	741.9	1.6	6.0	5.9	0.4	9.6	4.5							-2.3							0.4		1.8
12	736.7	738.1	734.4	10.7	10.6	9.1	5.2	10.9	10.1							4.3							4.1		.
13	728.4	726.2	733.3	7.5	6.5	4.7	2.7	9.5	6.2							2.1							11.2		0.2
14	732.8	730.5	729.1	1.7	4.5	1.9	1.5	5.0	2.7							0.2							10.0		.
15	735.1	741.1	746.2	-0.2	5.8	-0.5	-1.5	7.2	1.7							-5.0							4.9		3.5
16	746.7	746.3	744.0	-3.8	1.2	1.5	-4.3	6.3	-0.4							-8.1							.		1.4
17	742.7	744.0	743.7	1.4	4.3	5.5	-0.8	6.4	3.7							-3.6							0.2		.
18	738.1	735.9	740.2	6.9	7.5	4.8	4.5	9.1	6.4							2.4							2.2		0.6
19	748.7	749.4	741.0	2.3	5.1	5.2	2.0	6.5	4.2							-0.7							9.4		2.0
20	744.3	747.2	746.2	5.5	9.3	7.9	5.2	10.6	7.6							3.2							0.8		2.0
21	746.0	747.4	749.3	8.1	8.4	7.6	7.4	8.8	8.0							6.8							.		.
22	750.6	749.9	746.2	7.0	9.5	4.4	4.4	11.2	7.0							0.1							0.4		0.3
23	741.1	739.4	737.7	2.1	11.4	8.7	-1.0	14.4	7.4							-2.3							.		2.3
24	733.5	731.3	729.0	9.1	10.0	10.5	8.7	10.8	9.9							7.3							5.1		.
25	726.2	729.1	731.3	12.6	11.7	8.7	8.4	13.2	11.0							7.4							30.6		.
26	732.4	735.8	739.0	7.3	10.4	4.8	3.4	10.7	7.5							2.5							9.0		3.8
27	748.8	753.0	754.1	5.0	6.9	6.3	4.2	9.4	6.1							3.0							9.2		1.8
28	752.3	751.0	746.7	2.2	11.0	10.4	1.1	14.5	7.9							-3.1							.		8.5
MOY.	743.2	743.5	743.3	2.7	6.5	4.2	0.7	8.4	4.4							-1.5				Vent prédominant			Total 105.2		Total 48.2

Légende: T.R.S. = Température au ras du sol Préc. = Précipitations en mm. C.N. = Couche de neige en cm. Insol. = Insolation en heures

MARS 1997 **ECHTERNACH** Hauteur barométrique = 246 m

Observateur : MONSANTO Hauteur : 244 m Longitude = E06°25' Latitude = N49°48'

Jour du mois	Pression atmosphérique en mm. 7	13	21	Température de l'air à deux mètres en °C 7	13	21	Min.	Max.	Moy.	Humidité relative en % 7	13	21	Pression de vapeur en mm. 7	13	21	T.R.S.	Nuages 7	13	21	Direction et force du vent 7	13	21	Préc.	C.N.	Insol.
1	748.2	749.0	747.1	6.1	11.1	7.7	5.0	14.5	8.3							1.3							.		1.0
2	745.4	744.8	747.7	2.0	16.0	10.9	1.6	17.0	9.6							-2.0							.		6.2
3	751.0	752.9	751.6	6.3	9.1	7.2	5.6	12.3	7.5							5.2							2.8		1.5
4	750.3	749.9	748.1	6.2	11.8	8.9	5.9	14.4	9.0							5.6							4.6		1.8
5	747.8	747.6	748.5	8.0	8.7	7.2	5.9	10.1	8.0							4.8							.		.
6	750.2	751.4	752.9	5.5	10.3	8.3	4.0	11.7	8.0							1.1							1.8		0.1
7	752.5	751.7	751.1	4.8	13.4	9.0	3.1	15.9	9.1							-0.3							.		6.6
8	752.6	752.9	753.4	0.9	14.3	6.0	-0.5	15.2	7.1							-3.9							.		7.5
9	753.5	752.7	752.0	-1.7	17.3	4.0	-2.2	18.6	6.5							-5.3							.		10.3
10	752.3	753.3	752.6	-1.6	17.7	4.9	-2.0	17.9	7.0							-5.4							.		10.2
11	753.5	753.2	752.0	-1.5	17.9	10.0	-2.1	20.0	8.8							-5.8							.		8.6
12	750.6	748.9	747.8	-0.6	15.0	10.7	-1.0	17.4	8.4							-4.4							.		7.0
13	749.4	748.8	747.5	5.4	12.2	6.6	2.4	15.8	8.1							-1.6							.		2.1
14	744.2	743.4	744.5	5.9	8.4	6.1	1.6	9.3	6.8							-2.8							.		.
15	745.4	745.7	745.9	8.2	9.7	9.0	5.4	11.2	9.0							4.1							1.9		0.1
16	747.1	746.2	745.1	9.4	10.7	10.0	7.7	12.1	10.0							5.1							.		.
17	745.9	746.5	746.7	8.7	13.2	5.2	4.7	15.0	9.0							1.1							.		2.6
18	741.9	737.7	732.5	3.8	8.3	7.6	1.0	11.6	6.6							-2.3							.		.
19	730.7	729.3	734.4	5.3	6.0	4.9	4.8	8.4	5.4							3.5							1.5		0.4
20	739.0	741.0	740.9	1.8	4.7	3.9	0.6	6.9	3.5							0.4							4.6		0.2
21	740.5	741.8	745.0	4.6	5.8	2.2	2.2	9.3	4.2							-2.1							1.1		2.8
22	747.9	746.7	745.6	-3.3	9.9	1.1	-3.6	11.8	2.6							-7.1							.		9.1
23	740.7	736.1	734.8	-1.5	6.6	5.8	-2.7	10.0	3.6							-5.8							.		0.4
24	734.9	735.0	736.4	4.6	8.5	7.0	4.1	11.6	6.7							2.8							4.1		0.4
25	739.1	740.1	742.6	4.7	9.0	5.7	3.7	10.8	6.5							1.3							2.2		.
26	744.2	743.7	742.1	2.8	11.7	11.2	2.7	13.2	8.6							0.7							1.0		3.0
27	742.8	743.0	740.3	9.8	16.0	12.0	9.4	18.0	12.6							8.8							.		5.5
28	737.6	740.5	743.3	6.4	9.2	3.2	3.2	13.1	6.3							-0.3							0.7		4.1
29	744.2	744.5	745.1	1.0	8.1	5.7	-0.9	9.0	4.9							-4.9							1.0		2.4
30	746.1	747.4	747.9	5.4	11.2	5.6	4.0	13.0	7.4							0.3							0.7		2.5
31	748.3	748.0	746.2	-1.3	14.2	7.2	-1.4	18.7	6.7							-4.6							.		10.6
MOY.	745.7	745.6	745.5	3.7	11.2	6.9	2.3	13.3	7.3							-0.4				Vent prédominant			Total 28.0		Total 107.0

Légende: T.R.S. = Température au ras du sol Préc. = Précipitations en mm. C.N. = Couche de neige en cm. Insol. = Insolation en heur

AVRIL 1997

ECHTERNACH

Observateur : MONSANTO

Hauteur barométrique = 246 m

Hauteur : 244 m Longitude = E06°25' Latitude = N49°48'

Jour du mois	Pression atmosphérique en mm. 7	13	21	Température de l'air à deux mètres en °C 7	13	21	Min.	Max.	Moy.	Humidité relative en % 7	13	21	Pression de vapeur en mm. 7	13	21	T.R.S.	Nuages 7	13	21	Direction et force du vent 7	13	21	Préc.	C.N.	Insol.
1	745.4	745.0	743.3	0.2	17.5	10.3	-0.8	21.1	9.3							-4.1							.		9.6
2	743.1	742.2	741.0	1.8	17.7	9.2	0.9	20.7	9.6							-2.5							.		7.6
3	738.7	737.4	739.1	0.8	14.4	9.0	0.2	15.8	8.1							-3.0							.		2.0
4	742.6	745.4	747.0	3.9	7.2	4.5	2.6	11.1	5.2							-0.8							1.2		7.4
5	743.6	740.7	739.1	4.7	7.7	8.9	-0.8	10.5	7.1							-4.2							.		.
6	743.1	746.6	749.6	5.9	8.1	2.3	2.3	11.3	5.4							-2.0							3.9		7.2
7	751.4	751.7	749.9	-3.7	8.7	3.9	-4.1	11.0	3.0							-8.1							.		12.0
8	750.6	749.3	748.3	-4.4	11.7	8.9	-4.7	15.4	5.4							-8.5							.		11.9
9	749.4	749.4	748.7	-3.9	16.0	9.1	-4.2	19.8	7.1							-7.5							.		10.6
10	751.1	749.1	748.2	-0.7	18.4	10.3	-1.9	21.1	9.3							-4.9							.		11.2
11	746.0	741.8	746.5	0.1	15.6	4.9	-0.4	17.6	6.9							-3.8							.		4.2
12	746.9	746.9	747.0	0.7	6.9	5.9	-2.8	9.0	4.5							-6.4							.		0.2
13	747.4	747.7	746.2	-3.3	8.9	5.7	-3.5	14.4	3.8							-7.2							.		9.6
14	746.3	745.6	744.2	0.0	12.1	10.1	-2.0	16.1	7.4							-4.9							.		0.8
15	746.2	747.3	748.1	4.1	8.7	7.4	3.7	11.5	6.7							2.5							.		5.1
16	747.3	746.9	744.3	-2.5	10.4	6.3	-2.9	14.3	4.7							-6.5							.		8.8
17	745.1	744.7	744.5	-1.4	10.8	6.5	-3.5	13.7	5.3							-6.8							.		12.1
18	744.3	742.2	739.7	-3.8	14.3	9.2	-4.3	18.2	6.6							-7.6							.		11.1
19	738.4	736.8	737.0	-0.8	8.9	6.7	-0.9	12.2	4.9							-4.5							.		3.0
20	737.6	739.9	740.8	2.5	5.1	1.2	-0.1	9.8	2.9							-4.1							.		4.0
21	740.5	739.4	736.4	-6.2	11.0	4.8	-7.2	13.4	3.2							-10.9							.		13.0
22	737.1	739.0	740.8	-4.3	8.3	5.0	-5.2	12.0	3.0							-8.4							.		3.3
23	742.2	743.3	742.2	-4.9	12.2	5.2	-5.9	15.6	4.2							-9.2							.		11.7
24	743.4	743.0	741.5	-3.9	15.1	9.4	-5.1	19.0	6.9							-8.1							.		11.5
25	741.8	740.6	739.6	-0.5	16.4	9.8	-1.8	21.1	8.6							-4.4							.		3.7
26	738.5	738.5	735.4	9.4	13.1	10.8	8.2	15.7	11.1							7.5							2.2		0.2
27	732.1	734.5	737.4	9.3	14.4	10.7	8.8	18.0	11.5							6.7							12.4		1.4
28	738.5	737.0	734.8	8.8	11.0	13.0	8.1	15.3	10.9							6.1							0.1		0.5
29	733.8	736.2	738.8	9.5	11.4	9.3	9.1	15.2	10.1							7.8							2.2		0.4
30	742.6	745.6	747.8	9.2	14.0	11.1	9.0	16.1	11.4							7.3							0.4		2.2
MOY.	743.2	743.1	742.9	0.9	11.9	7.6	-0.3	15.2	6.8							-3.4				Vent prédominant			Total 22.4		Total 186.3

Légende: T.R.S. = Température au ras du sol Préc. = Précipitations en mm. C.N. = Couche de neige en cm. Insol. = Insolation en heures

MAI 1997 **ECHTERNACH** Hauteur barométrique = 246 m

Observateur : MONSANTO Hauteur : 244 m Longitude = E06°25' Latitude = N49°48'

Jour du mois	Pression atmosphérique en mm. 7	13	21	Température de l'air à deux mètres en °C 7	13	21	Min.	Max.	Moy.	Humidité relative en % 7	13	21	Pression de vapeur en mm. 7	13	21	T.R.S.	Nuages 7	13	21	Direction et force du vent 7	13	21	Préc.	C.N.	Insol.
1	749.9	750.5	748.6	4.4	17.0	13.0	2.6	20.3	11.5							-0.8							.		10.1
2	749.6	749.0	745.9	3.5	21.2	14.5	1.6	26.7	13.1							-1.3							.		13.4
3	743.3	741.3	738.5	5.1	23.4	18.2	2.8	27.1	15.6							-0.2							.		11.8
4	736.8	735.6	731.3	12.7	18.8	16.5	12.2	22.4	16.0							10.5							0.6		4.0
5	726.1	725.8	724.1	12.9	13.2	12.1	11.6	16.5	12.7							8.9							1.9		1.6
6	720.2	719.8	723.5	11.2	10.5	5.0	4.9	12.3	8.9							3.9							14.3		0.1
7	730.1	730.2	730.2	3.0	8.1	4.1	1.7	9.8	5.1							-0.1							12.4		2.4
8	731.9	732.4	731.6	1.5	8.0	8.4	1.1	10.8	6.0							-0.3							2.1		2.6
9	727.7	728.8	733.0	7.4	12.0	7.4	6.6	13.4	8.9							4.9							2.3		5.3
10	736.2	737.3	736.4	7.7	12.8	12.2	4.9	15.9	10.9							1.7							8.1		2.6
11	736.7	737.9	738.5	11.4	14.2	11.8	11.0	15.0	12.5							9.5							3.9		0.8
12	742.7	745.1	744.3	9.6	15.7	11.9	9.6	19.8	12.4							7.9							1.3		6.9
13	745.3	745.1	742.3	7.9	19.9	15.5	7.3	23.5	14.4							3.1							.		9.8
14	742.3	743.6	744.0	13.0	19.7	13.6	9.8	21.9	15.4							6.1							.		4.7
15	745.6	742.4	741.4	10.7	20.4	19.1	8.6	25.7	16.7							4.8							.		9.5
16	740.0	738.7	738.5	13.3	22.0	16.8	10.4	29.5	17.4							6.3							0.3		5.8
17	739.1	738.2	737.3	12.7	24.8	19.3	12.1	29.3	18.9							9.4							4.0		8.8
18	738.2	738.7	738.2	14.4	16.5	14.1	12.7	19.4	15.0							9.2							6.0		0.4
19	737.9	735.4	734.3	10.3	20.1	17.2	9.8	23.3	15.9							8.7							10.5		7.3
20	734.0	733.3	733.3	13.3	17.7	12.6	11.2	19.1	14.5							9.1							.		3.7
21	733.2	733.2	734.2	11.4	11.7	12.1	10.7	15.5	11.7							9.0							10.5		1.8
22	737.3	739.0	739.6	9.1	13.0	12.3	8.9	17.1	11.5							8.0							6.5		2.8
23	740.6	741.3	742.3	8.3	15.7	12.2	6.3	18.5	12.1							2.5							.		5.3
24	744.8	745.4	746.8	5.4	15.6	11.2	1.6	17.4	10.7							-2.0							.		13.3
25	748.2	747.3	745.7	6.8	16.5	13.2	1.4	19.2	12.2							-2.1							.		14.3
26	746.3	745.4	743.6	5.9	19.4	16.7	1.1	23.1	14.0							-2.0							.		13.8
27	743.6	743.9	744.2	9.7	17.0	11.9	4.2	20.7	12.9							1.2							.		9.7
28	746.4	747.7	748.1	6.6	14.7	11.8	2.4	16.8	11.0							-1.2							.		9.1
29	748.8	748.0	746.6	4.9	19.8	16.0	1.2	23.3	13.6							-2.1							.		13.8
30	748.5	747.9	746.7	8.2	18.5	15.0	4.1	21.2	13.9							0.6							.		14.4
31	746.5	745.6	743.6	8.9	16.1	13.3	5.9	18.3	12.8							2.1							.		14.5
MOY.	739.9	739.8	739.2	8.7	16.6	13.2	6.5	19.8	12.8							3.7				Vent prédominant			Total 84.7		Total 224.4

Légende: T.R.S. = Température au ras du sol Préc. = Précipitations en mm. C.N. = Couche de neige en cm. Insol. = Insolation en heures

JUIN 1997

ECHTERNACH

Hauteur barométrique = 246 m

Observateur : MONSANTO

Hauteur : 244 m Longitude = E06°25' Latitude = N49°48'

Jour du mois	Pression atmosphérique en mm. 7	13	21	Température de l'air à deux mètres en °C 7	13	21	Min.	Max.	Moy.	Humidité relative en % 7	13	21	Pression de vapeur en mm. 7	13	21	T.R.S.	Nuages 7	13	21	Direction et force du vent 7	13	21	Préc.	C.N.	Insol.
1	742.5	740.2	737.7	7.2	13.7	15.0	5.1	16.6	12.0							2.1							.		6.9
2	738.2	738.5	738.8	9.8	17.7	15.6	9.0	19.8	14.4							8.1							.		6.2
3	738.8	739.8	740.0	12.3	16.8	16.1	11.6	21.5	15.1							10.8							0.1		1.5
4	741.1	740.3	738.2	8.4	21.6	18.2	5.9	26.0	16.1							3.2							0.6		10.0
5	736.2	734.4	733.1	10.6	24.6	19.8	6.4	26.4	18.3							3.6							.		9.6
6	735.1	736.5	736.5	13.2	24.4	21.5	11.2	28.9	19.7							8.7							.		6.3
7	737.0	736.3	736.7	14.4	26.6	18.2	11.7	29.5	19.7							8.8							.		8.8
8	737.9	739.3	742.6	15.8	20.5	16.1	15.2	25.4	17.5							14.5							46.1		4.4
9	745.6	746.1	744.5	10.5	22.6	19.6	10.4	25.6	17.6							7.5							0.5		8.6
10	743.6	741.8	738.4	14.6	26.0	22.8	9.9	28.8	21.1							7.4							.		11.5
11	736.3	735.7	734.9	16.1	23.1	20.6	14.0	27.2	19.9							11.6							.		4.5
12	737.0	737.0	735.6	15.3	20.8	19.3	13.5	22.3	18.5							11.6							8.7		4.6
13	735.1	734.4	732.8	13.3	22.4	16.7	11.2	25.4	17.5							8.8							.		4.8
14	733.6	734.7	737.4	15.1	19.4	15.2	14.7	20.7	16.6							13.9							34.4		1.3
15	740.9	742.1	742.3	11.6	16.5	15.3	10.1	21.1	14.5							6.8							2.0		4.4
16	743.0	742.1	740.3	8.8	20.4	17.7	7.0	23.6	15.6							4.1							.		7.8
17	740.4	741.4	740.9	11.8	12.3	12.2	11.5	17.8	12.1							11.1							1.2		.
18	741.6	741.9	740.8	10.6	16.1	15.9	9.2	22.2	14.2							6.9							19.9		7.8
19	737.9	735.2	732.2	7.0	21.1	16.4	5.4	23.3	14.8							2.6							.		9.1
20	733.1	733.3	731.8	10.4	15.9	15.0	9.8	19.0	13.8							8.7							1.9		2.7
21	728.8	729.1	728.7	13.7	16.1	12.8	12.5	17.1	14.2							12.0							5.4		0.1
22	730.1	730.7	731.3	10.9	14.1	11.8	9.5	16.4	12.3							8.2							10.0		6.2
23	731.3	733.6	735.7	11.1	14.9	13.5	9.9	17.1	13.2							8.3							8.1		0.9
24	738.2	738.8	738.8	10.1	16.2	13.0	7.7	18.9	13.1							4.0							7.8		2.1
25	737.9	735.7	732.5	10.0	15.0	12.5	8.3	16.2	12.5							5.2							1.3		0.8
26	727.0	726.4	724.7	13.4	15.9	15.5	10.8	17.2	14.9							10.0							9.2		1.2
27	725.6	726.2	728.0	12.3	16.6	11.5	7.9	17.5	13.5							6.9							22.0		3.2
28	730.8	733.3	732.7	12.0	16.7	15.9	10.1	19.9	14.9							8.2							11.7		6.6
29	730.1	728.1	727.4	9.7	17.6	14.2	7.6	19.2	13.8							5.0							.		.
30	727.6	730.8	731.6	12.6	14.8	12.8	10.1	16.5	13.4							7.1							2.4		0.1
MOY.	736.1	736.1	735.6	11.8	18.7	16.0	9.9	21.6	15.5							7.9				Vent prédominant			Total 193.3		Total 142.0

Légende: T.R.S. = Température au ras du sol Préc. = Précipitations en mm. C.N. = Couche de neige en cm. Insol. = Insolation en heures

JUILLET 1997 **ECHTERNACH** Hauteur barométrique = 246 m

Observateur : MONSANTO Hauteur : 244 m Longitude = E06°25' Latitude = N49°48'

Jour du mois	Pression atmosphérique en mm. 7	13	21	Température de l'air à deux mètres en °C 7	13	21	Min.	Max.	Moy.	Humidité relative en % 7	13	21	Pression de vapeur en mm. 7	13	21	T.R.S.	Nuages 7	13	21	Direction et force du vent 7	13	21	Préc.	C.N.	Insol.
1	733.9	734.5	734.9	12.4	15.0	14.2	10.9	18.5	13.9							10.5							5.1		3.1
2	735.8	733.5	733.3	12.7	17.5	12.9	9.3	18.4	14.4							7.3							0.1		2.1
3	735.6	737.4	737.4	11.3	15.1	13.1	9.8	17.8	13.2							7.7							3.5		4.4
4	738.8	739.4	739.6	10.1	17.2	13.7	7.3	21.2	13.7							3.7							1.5		4.7
5	739.8	739.4	742.7	10.0	19.5	13.8	9.4	21.1	14.4							7.5							4.0		2.0
6	744.8	744.8	745.1	12.2	17.5	12.9	10.8	19.7	14.2							9.2							2.0		2.3
7	744.5	744.8	744.0	12.0	17.1	16.4	10.9	19.3	15.2							10.7							0.3		1.4
8	744.2	743.7	741.7	11.5	20.3	16.0	9.4	22.5	15.9							6.2							.		10.9
9	743.7	742.3	740.4	10.2	23.0	18.8	8.1	25.0	17.3							4.7							.		10.9
10	739.6	738.8	737.7	12.4	23.7	20.9	9.7	26.4	19.0							6.6							.		13.2
11	738.8	738.8	738.5	12.2	25.5	20.7	9.4	28.4	19.5							6.0							.		10.7
12	739.8	739.4	739.9	13.7	26.7	19.2	11.5	27.6	19.9							8.1							.		5.8
13	740.8	740.6	740.8	14.6	25.7	22.1	13.5	29.1	20.8							10.1							4.2		9.5
14	741.8	742.1	742.4	14.9	22.8	16.2	13.5	26.6	18.0							10.3							.		2.9
15	743.9	744.3	744.0	14.4	23.2	17.5	13.9	24.9	18.4							12.4							5.8		7.1
16	743.0	741.8	739.4	11.4	22.8	18.7	10.4	25.9	17.6							7.0							.		4.0
17	738.5	737.0	735.7	13.7	22.0	18.8	11.6	24.3	18.2							8.4							.		3.9
18	735.2	736.7	738.8	13.5	16.3	16.0	12.7	22.2	15.3							11.9							6.3		1.3
19	740.0	742.6	743.9	14.2	20.6	17.6	13.7	23.4	17.5							13.4							7.1		6.7
20	744.5	744.2	743.3	10.4	17.9	17.5	8.5	21.8	15.3							5.0							1.1		6.5
21	742.7	742.5	742.4	10.7	20.8	16.7	10.2	23.3	16.1							7.0							0.2		1.3
22	742.8	743.0	742.0	11.9	22.6	20.1	11.5	27.1	18.2							8.6							.		9.8
23	742.7	742.2	741.4	13.4	25.8	21.4	12.4	28.7	20.2							10.4							0.1		7.8
24	740.8	739.7	738.4	11.5	25.6	17.5	10.0	27.4	18.2							7.3							.		5.2
25	736.1	737.0	738.2	16.4	18.2	16.3	15.2	20.3	17.0							13.9							1.5		1.0
26	740.9	742.1	741.7	11.8	22.2	19.2	10.6	24.5	17.7							7.1							0.2		9.9
27	740.8	741.7	743.1	16.9	22.6	19.5	15.8	25.0	19.7							15.0							0.9		5.7
28	745.7	745.3	743.9	10.6	21.4	17.6	9.1	25.8	16.5							5.9							.		10.4
29	744.2	744.5	743.0	11.6	25.8	19.0	9.4	27.9	18.8							6.2							.		13.0
30	742.7	741.9	739.7	10.4	25.9	21.9	8.8	27.8	19.4							5.6							.		8.8
31	740.4	741.0	740.2	12.7	15.8	11.7	11.7	21.9	13.4							8.3							0.1		.
MOY.	740.9	740.9	740.6	12.4	21.2	17.4	10.9	24.0	17.0							8.5				Vent prédominant			Total 44.0		Total 186.3

Légende: T.R.S. = Température au ras du sol Préc. = Précipitations en mm. C.N. = Couche de neige en cm. Insol. = Insolation en heures

JANVIER 1997

GREVENMACHER

Hauteur barométrique = 188 m

Observateur : KIEFFER-HOFFMANN MARIE-TH.

Hauteur : 185 m Longitude = E06°26' Latitude = N49°41'

Jour du mois	Pression atmosphérique en mm. 7	13	21	Température de l'air à deux mètres en °C 7	13	21	Min.	Max.	Moy.	Humidité relative en % 7	13	21	Pression de vapeur en mm. 7	13	21	T.R.S.	Nuages 7	13	21	Direction et force du vent 7	13	21	Préc.	C.N.	Insol.
1	746.5	747.7	749.9	-15.2	-11.4	-11.3	-15.3	-10.6	-12.6	79	73	81	1.0	1.3	1.4	-18.2	0	9	10				.	9	
2	749.7	748.1	744.8	-11.1	-8.2	-8.2	-14.7	-7.6	-9.2	81	69	87	1.4	1.6	2.0	-18.6	8	3	10				.	9	
3	741.7	740.4	738.1	-7.3	-4.8	-4.4	-8.3	-4.2	-5.5	91	80	90	2.3	2.4	2.9	-8.5	10	10	10				1.8	10	
4	735.1	735.6	737.2	-5.8	-3.3	-3.2	-5.8	-3.1	-4.1	84	82	91	2.4	2.8	3.2	-5.7	10	10	10				0.2	9	
5	740.3	742.6	745.7	-4.2	-3.2	-3.8	-4.4	-2.8	-3.7	95	84	88	3.1	2.9	2.9	-5.4	10	10	10				2.6	10	
6	747.1	747.0	747.9	-5.8	-2.8	-5.7	-6.2	-2.6	-4.8	92	84	76	2.6	3.1	2.2	-6.3	10	10	10				.	10	
7	747.8	748.0	747.2	-5.8	-3.5	-5.9	-6.6	-2.8	-5.1	87	74	89	2.4	2.5	2.5	-7.1	10	10	10				.	9	
8	743.9	741.6	739.5	-8.7	-4.8	-7.6	-8.8	-4.2	-7.0	84	75	91	1.8	2.3	2.2	-9.3	10	8	8				.	9	
9	737.5	738.2	740.4	-6.8	-3.2	-5.8	-8.3	-2.5	-5.3	91	73	89	2.4	2.5	2.5	-9.8	10	9	10				.	9	
10	744.1	747.1	750.1	-4.2	-2.6	-2.8	-6.1	-2.2	-3.2	88	80	78	2.8	3.0	2.8	-6.6	10	10	10				.	9	
11	752.3	754.5	756.0	-3.4	-2.5	-4.2	-4.2	-2.4	-3.4	84	82	88	2.9	3.1	2.8	-4.1	10	10	10				.	9	
12	756.7	756.8	756.1	-5.5	-4.2	-7.8	-8.2	-4.0	-5.8	92	78	91	2.7	2.5	2.1	-10.3	10	0	0				.	8	
13	756.0	756.0	755.3	-10.9	-3.8	-7.2	-11.3	-2.7	-7.3	92	74	88	1.7	2.5	2.2	-13.2	1	0	0				.	8	
14	754.6	753.9	753.8	-10.9	-3.3	-7.7	-11.4	-1.1	-7.3	89	72	91	1.6	2.5	2.2	-12.8	0	0	0				.	8	
15	754.3	754.8	754.3	-12.8	-5.3	-8.0	-13.3	-3.3	-8.7	91	77	91	1.4	2.3	2.1	-15.4	0	0	0				.	8	
16	753.0	752.3	750.8	-11.8	-4.2	-7.6	-12.4	-2.3	-7.9	92	73	91	1.5	2.4	2.2	-14.5	0	0	0				.	8	
17	748.8	747.8	748.2	-11.8	-3.8	-4.7	-12.2	-1.4	-6.8	92	72	92	1.5	2.4	2.9	-14.3	0	0	5				.	8	
18	748.5	749.2	747.3	-0.2	0.9	0.7	-5.3	1.4	0.5	100	100	100	4.5	4.9	4.8	-8.1	10	10	10				2.9	7	
19	743.2	742.7	744.0	1.1	4.7	2.6	0.6	4.8	2.8	96	95	96	4.8	6.1	5.3	-0.1	10	10	10				2.5	5	
20	744.8	746.9	750.7	2.3	4.6	2.8	2.0	5.2	3.2	98	97	98	5.3	6.2	5.5	0.7	10	10	10				7.2	.	
21	752.4	752.7	750.7	1.2	4.7	1.7	0.9	4.9	2.5	92	76	85	4.6	4.9	4.4	-1.9	1	1	2				.	.	
22	748.3	748.6	747.8	0.8	3.4	3.4	-0.6	3.9	2.5	94	97	97	4.6	5.6	5.6	-2.6	10	10	9				.	.	
23	748.9	750.3	750.2	1.2	3.7	3.2	1.2	4.7	2.7	100	100	100	5.0	6.0	5.8	0.2	10	10	10				6.9	.	
24	750.7	752.4	753.9	2.2	5.2	4.3	2.1	6.2	3.9	100	100	100	5.4	6.6	6.2	0.7	10	10	10				.	.	
25	755.9	755.6	755.5	2.8	8.4	1.5	1.5	8.5	4.2	100	60	94	5.6	4.9	4.8	0.3	10	0	8				1.1	.	
26	753.6	753.0	752.5	2.6	3.2	2.2	1.5	3.3	2.7	89	91	93	4.9	5.3	5.0	-0.9	10	10	10				.	.	
27	752.4	753.8	756.0	1.1	0.8	-0.4	-0.4	2.2	0.5	96	80	86	4.8	3.9	3.8	-1.2	10	10	10				0.1	.	
28	758.9	760.0	761.3	-1.0	1.9	0.2	-1.3	2.7	0.4	84	66	91	3.5	3.5	4.2	-2.7	10	0	10				.	.	
29	761.8	761.9	761.0	0.7	3.9	0.5	0.2	4.1	1.7	92	77	82	4.4	4.7	3.9	-1.3	10	10	10				.	.	
30	759.4	759.8	759.0	0.9	1.6	0.3	0.3	1.7	0.9	82	80	87	4.0	4.1	4.1	-2.7	10	10	10				.	.	
31	757.6	757.3	756.1	0.3	3.3	0.7	-0.1	4.2	1.4	87	75	90	4.1	4.3	4.4	-0.5	10	10	10				.	.	
MOY.	749.9	750.2	750.4	-4.1	-0.8	-2.7	-5.0	-0.1	-2.5	91	81	90	3.3	3.6	3.5	-6.5	8	7	8	Vent prédominant			Total 25.3		Total

Légende: T.R.S. = Température au ras du sol Préc. = Précipitations en mm. C.N. = Couche de neige en cm. Insol. = Insolation en heures

FEVRIER 1997 **GREVENMACHER** Hauteur barométrique = 188 m

Observateur : KIEFFER-HOFFMANN MARIE-TH. Hauteur : 185 m Longitude = E06°26' Latitude = N49°41'

Jour du mois	Pression atmosphérique en mm. 7	13	21	Température de l'air à deux mètres en °C 7	13	21	Min.	Max.	Moy.	Humidité relative en % 7	13	21	Pression de vapeur en mm. 7	13	21	T.R.S.	Nuages 7	13	21	Direction et force du vent 7	13	21	Préc.	C.N.	Insol.
1	755.7	755.3	754.5	1.7	3.9	-1.7	-1.7	4.4	1.3	73	64	87	3.8	3.9	3.5	-3.0	10	10	0				.	.	
2	752.3	752.4	752.9	-6.5	-1.7	-1.7	-6.6	-1.5	-3.3	94	89	92	2.5	3.6	3.6	-8.8	0	10	10				.	.	
3	752.8	753.2	753.0	-0.7	0.8	0.8	-1.7	1.2	0.3	98	85	90	4.2	4.1	4.4	-2.3	10	10	10				0.3	.	
4	750.7	749.2	745.8	0.8	3.2	3.2	0.7	3.2	2.4	96	83	83	4.7	4.8	4.8	0.2	10	10	10				.	.	
5	741.3	742.3	752.7	4.2	7.1	0.1	0.1	7.1	3.8	93	84	92	5.8	6.4	4.3	-1.7	10	10	0				5.1	.	
6	756.9	757.4	755.9	-1.7	5.8	0.2	-3.5	7.1	1.4	96	70	89	3.8	4.8	4.1	-5.4	10	3	0				4.0	.	
7	754.7	754.6	755.4	-4.8	6.8	0.1	-5.5	7.7	0.7	100	57	87	3.1	4.2	4.0	-5.9	10	3	0				.	.	
8	756.2	756.7	755.1	1.4	7.3	4.2	-0.9	7.8	4.3	91	70	97	4.6	5.4	6.0	-3.3	8	10	10				.	.	
9	753.8	753.9	753.0	-0.2	8.2	3.0	-0.3	10.2	3.7	98	65	91	4.4	5.3	5.2	-3.0	10	5	0				1.1	.	
10	749.9	747.3	744.0	1.6	9.2	9.4	-0.3	12.6	6.7	93	74	84	4.8	6.4	7.4	-2.9	10	3	10				.	.	
11	749.2	750.0	745.9	0.8	6.6	5.5	0.5	9.4	4.3	87	69	72	4.2	5.1	4.9	-2.4	0	9	10				1.7	.	
12	741.1	742.3	738.9	10.5	10.4	9.2	5.3	11.2	10.0	91	92	92	8.7	8.7	8.0	3.8	10	10	10				5.6	.	
13	732.8	730.7	737.6	8.1	6.9	5.2	4.1	9.8	6.7	82	64	63	6.6	4.8	4.2	3.6	10	10	10				20.8	.	
14	737.1	734.4	732.9	1.5	5.1	3.2	1.5	5.3	3.3	93	86	95	4.7	5.6	5.5	-0.1	10	10	10				7.9	.	
15	739.0	744.9	750.2	0.5	5.7	0.2	0.2	6.3	2.1	94	71	92	4.5	4.9	4.3	-1.4	3	5	0				5.3	.	
16	751.2	750.7	747.7	-3.3	1.2	2.2	-3.5	5.7	0.0	100	96	73	3.5	4.8	3.9	-4.7	10	10	10				.	.	
17	747.1	748.6	748.3	1.9	4.5	4.8	1.0	6.6	3.7	87	97	94	4.6	6.1	6.0	-0.9	10	10	2				.	.	
18	742.6	740.2	744.9	7.2	9.3	5.4	4.6	9.3	7.3	93	92	69	7.1	8.1	4.7	2.1	10	10	9				3.3	.	
19	753.5	753.9	745.6	1.3	5.7	5.8	1.3	7.2	4.3	85	73	63	4.3	5.0	4.3	-1.0	7	10	10				14.8	.	
20	748.8	751.7	750.9	6.3	9.4	8.2	5.7	10.6	8.0	63	59	69	4.5	5.2	5.6	3.2	0	9	10				.	.	
21	750.1	752.1	753.8	7.8	9.2	8.2	7.4	9.7	8.4	74	74	94	5.8	6.4	7.7	6.3	9	10	10				.	.	
22	755.1	754.5	750.7	5.2	12.2	5.1	4.5	13.6	7.5	94	69	95	6.2	7.3	6.3	2.3	10	6	0				.	.	
23	745.8	744.1	742.0	-0.4	11.8	9.3	-0.4	14.3	6.9	100	65	85	4.4	6.7	7.5	-1.0	4	5	8				.	.	
24	737.7	735.8	733.5	9.3	10.7	10.3	8.3	10.7	10.1	92	81	88	8.1	7.8	8.3	6.6	10	10	10				3.4	.	
25	730.5	733.5	735.2	12.3	12.5	8.7	8.7	13.4	11.2	87	68	93	9.3	7.4	7.9	7.8	10	10	10				26.9	.	
26	736.6	740.4	743.4	8.6	10.2	5.2	4.8	11.2	8.0	72	58	87	6.0	5.4	5.8	3.5	3	1	10				17.0	.	
27	753.6	757.6	759.4	5.8	8.2	6.9	4.3	9.9	7.0	76	62	75	5.2	5.1	5.6	3.2	10	10	10				7.4	.	
28	757.4	756.0	751.6	0.9	12.5	10.3	0.6	14.8	7.9	90	46	54	4.4	5.0	5.1	-2.3	1	5	0				.	.	
MOY.	747.6	748.0	747.7	2.9	7.2	4.7	1.4	8.5	4.9	89	74	84	5.1	5.7	5.5	-0.3	8	8	7	Vent prédominant			Total 124.6		Total

Légende: T.R.S. = Température au ras du sol Préc. = Précipitations en mm. C.N. = Couche de neige en cm. Insol. = Insolation en heures

MARS 1997

GREVENMACHER

Observateur : KIEFFER-HOFFMANN MARIE-TH.

Hauteur barométrique = 188 m

Hauteur : 185 m Longitude = E06°26' Latitude = N49°41'

Jour du mois	Pression atmosphérique en mm. 7	13	21	Température de l'air à deux mètres en °C 7	13	21	Min.	Max.	Moy.	Humidité relative en % 7	13	21	Pression de vapeur en mm. 7	13	21	T.R.S.	Nuages 7	13	21	Direction et force du vent 7	13	21	Préc.	C.N.	Insol.
1	752.5	753.8	751.7	7.2	12.2	8.3	5.7	14.9	9.2	81	65	92	6.2	6.9	7.5	3.9	10	8	0				.	.	
2	750.1	749.7	752.3	3.6	16.3	11.4	3.4	17.5	10.4	98	50	82	5.8	6.9	8.3	2.0	10	5	10				.	.	
3	755.3	757.6	756.2	6.9	10.2	9.8	6.9	12.3	9.0	96	57	74	7.1	5.3	6.7	6.2	10	7	10				3.6	.	
4	755.1	754.4	752.7	8.2	13.9	11.8	7.7	15.8	11.3	94	71	89	7.7	8.5	9.2	7.3	10	8	10				4.0	.	
5	751.5	751.7	753.1	8.4	10.1	7.8	7.8	11.8	8.8	99	90	86	8.1	8.3	6.8	6.6	10	10	10				0.1	.	
6	754.6	755.9	757.1	5.8	10.4	9.2	5.7	11.3	8.5	95	72	85	6.6	6.8	7.4	3.7	10	10	10				1.6	.	
7	756.8	755.9	755.4	5.6	13.4	9.4	4.2	14.9	9.5	94	62	73	6.4	7.2	6.4	1.8	10	1	0				.	.	
8	757.0	756.9	757.6	0.6	13.2	9.0	0.6	14.9	7.6	96	58	79	4.6	6.6	6.8	-1.8	10	0	0				.	.	
9	757.8	756.8	756.5	0.3	15.6	9.8	-0.2	17.7	8.6	96	47	50	4.5	6.2	4.5	-2.5	10	0	0				.	.	
10	757.2	756.7	756.9	0.7	16.3	7.2	0.3	17.6	8.1	90	46	73	4.4	6.4	5.6	-2.3	0	0	0				.	.	
11	758.0	756.8	756.3	0.6	16.6	9.9	0.5	17.8	9.0	94	36	69	4.5	5.1	6.3	-2.3	10	0	0				.	.	
12	755.4	753.6	753.1	1.8	15.4	10.2	1.4	17.7	9.1	96	55	67	5.0	7.2	6.3	-1.2	10	0	0				.	.	
13	754.5	754.6	752.4	4.8	13.2	7.6	3.9	14.4	8.5	92	60	89	5.9	6.8	6.9	1.2	10	10	0				.	.	
14	749.3	748.7	749.9	5.5	9.2	7.3	3.7	9.8	7.3	97	75	94	6.6	6.5	7.2	1.6	10	10	10				.	.	
15	750.6	750.5	751.0	8.0	11.2	10.2	6.8	11.7	9.8	92	72	87	7.4	7.2	8.1	5.1	10	10	10				1.4	.	
16	752.3	752.2	751.0	10.2	11.6	10.3	9.6	11.7	10.7	88	82	83	8.2	8.4	7.8	7.3	10	10	10				.	.	
17	751.6	752.2	751.5	9.2	13.2	8.0	8.0	14.9	10.1	87	66	89	7.6	7.5	7.1	6.7	10	9	0				.	.	
18	747.1	742.5	738.1	5.3	10.2	8.5	3.4	13.3	8.0	100	81	86	6.7	7.5	7.2	2.4	10	10	10				.	.	
19	735.7	734.5	739.9	6.2	7.5	5.2	5.2	8.5	6.3	89	89	78	6.4	6.9	5.2	4.8	10	10	9				.	.	
20	744.9	746.4	747.0	2.7	5.2	4.9	1.4	7.6	4.3	77	63	79	4.3	4.2	5.2	0.3	10	10	10				4.8	.	
21	746.1	747.9	750.5	5.0	8.7	4.3	4.3	9.8	6.0	95	49	76	6.2	4.1	4.7	1.0	10	8	2				1.8	.	
22	752.5	752.2	750.1	-1.4	9.3	2.3	-1.7	10.1	3.4	92	43	72	3.7	3.8	3.9	-3.4	0	1	0				.	.	
23	744.8	739.8	739.3	-0.8	7.4	6.2	-0.8	10.7	4.3	84	62	91	3.6	4.8	6.5	-3.0	10	10	10				.	.	
24	738.9	739.5	740.4	5.8	9.9	7.8	5.2	10.4	7.8	97	77	93	6.7	7.0	7.4	3.7	10	10	10				5.9	.	
25	742.6	744.1	747.0	5.2	8.8	7.5	4.9	10.2	7.2	91	84	87	6.0	7.1	6.8	3.9	10	10	10				0.1	.	
26	748.2	747.8	746.8	3.5	12.2	11.3	3.3	14.1	9.0	97	65	69	5.7	6.9	6.9	1.2	10	8	10				0.4	.	
27	747.6	747.6	744.8	10.2	16.7	12.2	10.2	17.3	13.0	88	52	80	8.2	7.5	8.5	9.0	10	6	5				.	.	
28	741.9	744.8	747.7	6.9	9.4	4.8	4.8	13.7	7.0	80	59	65	5.9	5.2	4.2	3.3	10	7	0				0.2	.	
29	748.4	748.8	749.3	3.2	7.8	6.2	0.4	9.5	5.7	81	70	75	4.7	5.5	5.3	-1.6	0	8	10				0.2	.	
30	750.2	751.5	752.2	6.2	11.5	7.4	4.8	12.2	8.4	82	52	72	5.8	5.3	5.5	1.8	10	7	5				1.1	.	
31	752.4	752.2	750.1	-0.2	14.7	9.5	-0.3	16.6	8.0	92	49	73	4.2	6.2	6.5	-2.4	0	0	0				.	.	
MOY.	750.4	750.2	750.3	4.7	11.7	8.2	3.9	13.2	8.2	91	63	79	6.0	6.4	6.5	2.1	9	7	6	Vent prédominant			Total 25.2		Total

Légende: T.R.S. = Température au ras du sol Préc. = Précipitations en mm. C.N. = Couche de neige en cm. Insol. = Insolation en heures

AVRIL 1997 **GREVENMACHER** Hauteur barométrique = 188 m

Observateur : KIEFFER-HOFFMANN MARIE-TH. Hauteur : 185 m Longitude = E06°26' Latitude = N49°41'

Jour du mois	Pression atmosphérique en mm. 7	13	21	Température de l'air à deux mètres en °C 7	13	21	Min.	Max.	Moy.	Humidité relative en % 7	13	21	Pression de vapeur en mm. 7	13	21	T.R.S.	Nuages 7	13	21	Direction et force du vent 7	13	21	Préc.	C.N.	Insol.
1	749.7	749.1	747.1	1.2	17.5	11.2	1.1	19.6	10.0	94	48	69	4.7	7.1	6.8	-1.2	0	0	0				.	.	
2	747.2	746.3	744.3	3.2	18.8	11.0	3.1	19.8	11.0	95	42	73	5.5	6.9	7.2	0.6	10	2	0				.	.	
3	742.8	741.7	743.3	2.3	15.2	9.6	2.3	15.3	9.0	93	55	67	5.0	7.1	6.0	0.3	0	3	10				.	.	
4	746.8	750.0	751.1	3.2	9.5	4.3	2.7	10.6	5.7	90	46	51	5.2	4.1	3.2	1.7	9	7	0				1.8	.	
5	747.6	745.2	743.3	4.2	7.9	10.1	1.7	10.5	7.4	61	74	77	3.8	5.9	7.1	-1.3	10	10	10				.	.	
6	747.3	751.5	753.8	5.6	8.9	5.2	4.7	10.7	6.6	68	47	53	4.6	4.0	3.5	3.1	7	4	0				2.4	.	
7	756.1	756.5	756.0	-2.3	9.3	6.4	-2.3	11.2	4.5	89	37	37	3.4	3.3	2.7	-4.8	0	0	0				.	.	
8	755.3	754.5	753.3	-2.1	13.3	8.8	-2.2	15.3	6.7	70	31	40	2.7	3.6	3.4	-5.3	1	1	0				.	.	
9	754.0	753.8	753.8	-1.7	15.2	11.4	-1.7	18.5	8.3	83	36	49	3.3	4.7	4.9	-4.5	0	5	10				.	.	
10	755.3	755.2	753.8	1.2	18.9	12.5	1.0	20.7	10.9	91	33	55	4.5	5.4	5.9	-2.1	0	0	0				.	.	
11	750.2	747.5	751.1	2.2	16.3	5.2	2.2	17.3	7.9	93	41	53	5.0	5.7	3.5	-0.3	0	10	1				.	.	
12	751.9	751.2	751.1	2.2	7.8	6.2	-1.5	8.2	5.4	80	52	65	4.3	4.2	4.6	-4.0	10	10	10				.	.	
13	751.8	751.5	750.0	-1.2	11.3	8.6	-1.2	13.2	6.2	88	45	56	3.6	4.5	4.7	-3.5	0	3	0				.	.	
14	750.0	749.9	748.5	0.7	10.7	10.8	-0.3	15.2	7.4	86	63	73	4.2	6.1	7.1	-2.6	7	10	10				.	.	
15	750.1	751.5	751.5	4.5	9.6	7.6	4.3	10.8	7.2	63	45	53	4.0	4.0	4.2	1.8	9	3	3				.	.	
16	752.1	751.4	749.0	-0.8	10.3	7.2	-1.2	13.0	5.6	82	40	47	3.5	3.7	3.6	-4.0	0	2	1				.	.	
17	748.8	749.0	749.1	-0.5	11.6	8.4	-1.4	13.3	6.5	80	33	45	3.5	3.4	3.7	-4.1	6	1	0				.	.	
18	749.2	746.4	743.9	-1.8	14.7	10.2	-1.9	17.4	7.7	81	36	60	3.2	4.5	5.6	-4.3	0	0	0				.	.	
19	742.5	741.6	741.0	1.3	9.2	6.2	1.0	11.9	5.6	92	61	49	4.7	5.3	3.5	-1.4	2	10	5				.	.	
20	742.4	743.9	745.5	2.8	7.2	4.2	1.7	9.3	4.7	72	65	58	4.0	4.9	3.6	-1.4	8	8	2				.	.	
21	744.8	742.6	740.4	-3.5	10.3	6.0	-3.8	12.6	4.3	84	31	39	2.9	2.9	2.7	-6.2	0	1	0				.	.	
22	741.4	742.3	744.1	-1.8	9.3	5.8	-2.4	11.3	4.4	79	54	55	3.1	4.7	3.8	-4.8	5	9	2				.	.	
23	746.4	746.9	746.4	-2.7	12.7	7.2	-3.4	14.8	5.7	82	41	59	3.0	4.5	4.5	-5.4	2	4	0				.	.	
24	747.8	747.3	745.7	-1.8	16.3	11.3	-2.4	17.7	8.6	81	30	44	3.2	4.2	4.4	-4.7	0	0	1				.	.	
25	746.2	744.8	744.0	1.1	18.2	10.6	0.7	20.2	10.0	77	33	84	3.8	5.2	8.0	-1.7	2	5	10				.	.	
26	743.1	742.9	739.6	9.6	13.2	11.3	9.2	15.2	11.4	97	79	94	8.7	9.0	9.4	8.6	10	10	10				5.0	.	
27	736.6	738.1	741.0	9.5	14.6	11.8	9.4	15.8	12.0	96	64	81	8.5	8.0	8.4	8.8	10	9	7				11.5	.	
28	742.8	741.8	738.9	9.3	11.5	12.3	9.0	14.8	11.0	95	96	88	8.3	9.8	9.4	7.2	10	10	10				.	.	
29	738.7	740.7	743.5	10.2	12.5	11.2	10.0	15.3	11.3	88	63	69	8.2	6.9	6.8	8.8	10	10	10				1.9	.	
30	747.2	750.1	752.5	10.2	14.5	11.4	9.8	15.8	12.0	81	58	70	7.5	7.1	7.1	8.4	10	8	4				0.3	.	
MOY.	747.5	747.5	747.2	2.1	12.5	8.8	1.6	14.5	7.8	84	49	60	4.7	5.4	5.3	-0.6	5	5	4	Vent prédominant			Total 22.9		Total

Légende: T.R.S. = Température au ras du sol Préc. = Précipitations en mm. C.N. = Couche de neige en cm. Insol. = Insolation en heures

MAI 1997 **GREVENMACHER** Hauteur barométrique = 188 m

Observateur : KIEFFER-HOFFMANN MARIE-TH. Hauteur : 185 m Longitude = E06°26' Latitude = N49°41'

Jour du mois	Pression atmosphérique en mm. 7	13	21	Température de l'air à deux mètres en °C 7	13	21	Min.	Max.	Moy.	Humidité relative en % 7	13	21	Pression de vapeur en mm. 7	13	21	T.R.S.	Nuages 7	13	21	Direction et force du vent 7	13	21	Préc.	C.N.	Insol.
1	754.8	755.1	753.3	4.3	18.6	13.6	3.2	20.3	12.2	98	46	63	6.1	7.4	7.3	1.0	10	1	0				.	.	
2	754.5	753.2	750.1	4.2	21.2	17.3	3.8	25.0	14.2	95	39	52	5.9	7.3	7.6	1.8	0	0	0				.	.	
3	748.1	744.5	742.5	5.6	23.7	19.9	5.0	26.4	16.4	95	43	50	6.5	9.4	8.6	2.7	0	0	3				.	.	
4	741.7	740.2	735.9	12.8	20.5	18.7	12.5	23.7	17.3	89	60	63	9.9	10.8	10.2	10.7	8	7	4				1.0	.	
5	730.2	729.9	728.3	13.6	13.8	12.3	12.3	18.7	13.2	97	82	89	11.3	9.7	9.6	10.3	10	10	7				2.5	.	
6	724.5	723.8	727.4	11.6	10.9	5.6	5.6	13.2	9.4	90	87	94	9.2	8.5	6.4	4.8	10	10	10				9.7	.	
7	734.3	734.5	734.3	2.5	8.2	4.5	2.3	10.5	5.1	93	60	95	5.1	4.9	6.0	1.0	8	10	10				13.6	.	
8	736.2	736.7	735.9	2.2	10.4	9.5	1.1	11.2	7.4	91	56	58	4.9	5.3	5.2	-0.4	10	8	10				2.9	.	
9	732.0	733.0	737.2	7.7	11.2	8.2	7.2	14.2	9.0	93	71	86	7.3	7.1	7.0	5.8	9	9	2				4.9	.	
10	740.4	741.7	740.8	8.5	15.2	13.1	5.4	16.2	12.3	90	66	74	7.5	8.5	8.3	3.2	10	9	8				8.1	.	
11	741.1	741.9	742.6	11.9	15.2	12.8	11.2	16.6	13.3	96	79	81	10.1	10.2	9.0	8.9	10	10	10				2.7	.	
12	746.5	748.3	748.0	10.2	16.3	14.4	10.2	18.4	13.6	91	55	72	8.5	7.6	8.8	9.1	10	7	8				1.9	.	
13	749.1	748.2	746.0	9.4	21.2	18.2	8.9	23.2	16.3	99	48	62	8.7	9.0	9.8	7.1	4	3	1				1.6	.	
14	745.6	746.9	747.8	14.2	20.2	14.0	12.4	20.4	16.1	86	61	82	10.4	10.8	9.8	10.2	9	10	4				.	.	
15	748.8	746.4	744.2	11.8	21.5	20.2	10.6	25.6	17.8	82	59	65	8.5	11.3	11.6	8.9	10	1	2				.	.	
16	743.8	743.4	742.5	13.2	22.8	19.3	12.1	27.3	18.4	94	78	71	10.7	16.2	12.0	9.8	8	8	9				1.8	.	
17	743.5	742.6	741.0	13.3	26.3	20.3	12.3	28.8	20.0	99	55	72	11.3	14.1	12.9	11.4	10	6	10				6.1	.	
18	742.3	742.5	741.6	14.9	16.8	13.7	13.7	20.3	15.1	98	90	94	12.4	12.9	11.1	12.6	10	10	10				15.9	.	
19	741.1	739.5	738.2	10.0	21.6	18.4	9.9	24.2	16.7	100	56	71	9.2	10.9	11.2	8.2	10	1	5				3.6	.	
20	738.1	737.4	737.3	14.2	19.6	14.8	13.2	20.6	16.2	97	60	72	11.7	10.3	9.1	12.4	10	6	10				0.2	.	
21	737.3	737.2	738.2	12.2	17.2	12.2	11.3	17.2	13.9	88	70	93	9.4	10.4	9.9	9.6	9	8	10				7.8	.	
22	741.4	743.0	743.5	10.2	13.8	12.9	9.8	16.4	12.3	77	66	73	7.2	7.8	8.1	8.5	10	9	8				6.9	.	
23	744.7	745.5	746.3	9.3	16.2	12.3	8.1	18.5	12.6	95	60	65	8.3	8.3	7.0	5.7	1	9	0				.	.	
24	748.7	749.4	750.7	6.2	17.1	12.6	4.3	17.9	12.0	89	49	53	6.4	7.2	5.8	2.4	0	1	0				.	.	
25	752.3	751.5	750.0	9.2	17.3	13.8	5.2	19.4	13.4	81	42	43	7.1	6.2	5.1	2.1	0	0	0				.	.	
26	750.3	749.4	747.8	6.2	19.1	15.7	4.0	22.5	13.7	91	37	45	6.5	6.2	6.1	1.9	1	4	1				.	.	
27	747.8	747.9	748.5	8.9	18.9	12.3	6.9	20.4	13.4	89	50	64	7.6	8.1	6.9	4.8	9	2	0				.	.	
28	750.9	752.1	752.3	6.2	15.8	12.4	4.8	17.5	11.5	73	46	63	5.2	6.3	6.8	1.7	1	3	0				.	.	
29	753.1	752.2	750.8	6.0	21.3	17.6	3.7	22.6	15.0	88	39	49	6.2	7.4	7.5	2.1	3	4	2				.	.	
30	753.0	752.0	750.8	9.2	20.2	16.2	7.3	21.7	15.2	85	44	47	7.4	7.8	6.5	4.8	0	0	0				.	.	
31	750.6	749.4	747.3	9.2	17.3	13.7	7.2	19.4	13.4	74	35	43	6.4	5.1	5.0	3.8	0	1	1				.	.	
MOY.	744.1	743.8	743.3	9.3	17.7	14.2	7.9	19.9	13.8	90	58	68	8.2	8.8	8.3	6.0	6	5	5	Vent prédominant			Total 91.2		Total

Légende: T.R.S. = Température au ras du sol Préc. = Précipitations en mm. C.N. = Couche de neige en cm. Insol. = Insolation en heures

JUIN 1997 **GREVENMACHER** Hauteur barométrique = 188 m

Observateur : KIEFFER-HOFFMANN MARIE-TH. Hauteur : 185 m Longitude = E06°26' Latitude = N49°41'

Jour du mois	Pression atmosphérique en mm. 7	13	21	Température de l'air à deux mètres en °C 7	13	21	Min.	Max.	Moy.	Humidité relative en % 7	13	21	Pression de vapeur en mm. 7	13	21	T.R.S.	Nuages 7	13	21	Direction et force du vent 7	13	21	Préc.	C.N.	Insol.
1	746.2	743.4	740.6	9.0	14.2	15.8	6.7	16.2	13.0	62	52	55	5.3	6.4	7.4	4.1	0	9	10				.	.	
2	741.1	742.7	743.2	10.6	18.8	17.1	10.2	20.1	15.5	74	53	56	7.1	8.6	8.1	8.6	7	9	9				.	.	
3	743.3	744.1	744.3	12.2	16.3	16.6	12.2	19.8	15.0	94	74	71	10.0	10.3	10.0	11.4	10	10	7				1.0	.	
4	745.6	744.7	742.5	8.4	22.7	19.4	7.4	25.5	16.8	97	41	50	8.0	8.5	8.5	5.6	1	4	0				.	.	
5	740.5	738.7	737.2	11.3	26.4	21.8	9.2	27.5	19.8	86	38	46	8.7	9.9	9.0	7.0	8	3	9				.	.	
6	739.0	740.6	740.5	14.8	24.7	23.8	13.9	28.2	21.1	83	51	63	10.4	11.8	14.0	12.4	9	6	9				.	.	
7	741.1	740.7	740.7	16.7	27.9	18.8	14.0	29.8	21.1	86	41	91	12.2	11.7	14.8	12.2	1	3	10				.	.	
8	742.0	743.7	746.6	15.9	22.2	19.1	15.6	25.1	19.1	93	71	62	12.5	14.3	10.2	15.3	9	6	9				33.4	.	
9	749.7	750.2	748.8	12.5	22.8	19.8	11.3	25.6	18.4	100	61	72	10.9	12.8	12.4	10.2	10	7	4				0.2	.	
10	747.8	746.2	742.5	15.6	26.3	23.6	13.0	28.3	21.8	75	42	48	10.0	10.9	10.5	10.7	2	5	3				.	.	
11	740.4	740.2	739.8	16.5	24.2	21.2	16.3	26.8	20.6	83	66	63	11.6	14.9	11.9	14.2	10	10	9				.	.	
12	741.5	741.2	740.0	15.4	21.9	18.2	14.3	23.5	18.5	98	64	71	12.8	12.5	11.2	13.6	10	8	0				22.1	.	
13	739.5	738.8	737.3	13.6	21.4	18.7	12.2	25.4	17.9	98	69	85	11.4	13.1	13.8	11.3	8	9	9				.	.	
14	738.2	739.0	742.2	15.4	20.1	15.7	15.2	21.1	17.1	97	76	90	12.7	13.5	12.1	14.4	10	9	9				11.7	.	
15	745.6	746.5	746.5	13.3	17.2	16.2	11.2	20.3	15.6	78	61	60	9.0	9.0	8.3	9.8	2	7	1				9.5	.	
16	747.3	746.4	744.8	10.7	21.2	19.3	8.3	23.4	17.1	95	47	55	9.2	8.8	9.3	7.0	9	2	2				.	.	
17	745.0	746.0	745.6	12.6	12.3	12.7	11.7	19.3	12.5	95	98	96	10.4	10.5	10.6	11.4	10	10	10				2.4	.	
18	746.3	746.4	745.5	10.3	17.2	16.6	9.8	20.8	14.7	99	61	62	9.3	9.0	8.8	8.4	3	9	4				18.2	.	
19	742.5	739.5	736.8	8.4	20.5	16.2	7.4	22.8	15.0	97	46	70	8.0	8.4	9.7	6.2	1	7	10				.	.	
20	737.9	737.9	736.3	11.0	16.5	16.2	10.3	19.7	14.6	95	67	71	9.3	9.4	9.9	9.6	10	9	10				4.4	.	
21	733.5	733.6	733.0	14.2	17.2	13.2	13.2	17.8	14.9	95	71	95	11.6	10.5	10.8	12.6	10	10	10				6.6	.	
22	734.9	735.1	736.1	11.8	17.8	14.3	9.9	17.9	14.6	90	63	78	9.4	9.6	9.5	8.7	10	7	9				9.4	.	
23	735.9	738.1	740.1	11.2	15.2	14.5	10.7	16.7	13.6	93	79	90	9.2	10.2	11.1	9.3	10	10	10				18.2	.	
24	742.6	743.2	743.3	10.2	17.2	13.4	8.3	18.7	13.6	96	73	93	9.0	10.8	10.7	6.6	7	8	10				8.0	.	
25	741.9	739.9	735.9	10.2	16.2	13.2	9.8	16.4	13.2	97	70	88	9.1	9.6	10.1	9.7	10	10	10				8.9	.	
26	730.2	729.9	728.9	12.8	15.7	16.3	12.2	17.2	14.9	94	84	82	10.4	11.2	11.4	11.8	10	10	9				10.9	.	
27	730.7	731.5	733.3	12.7	17.8	13.2	11.4	17.8	14.6	95	65	91	10.5	10.0	10.3	9.8	10	8	8				35.6	.	
28	736.8	739.0	739.6	13.4	19.5	18.6	12.3	21.5	17.2	86	58	61	9.9	9.8	9.8	11.0	10	6	2				6.7	.	
29	735.7	735.0	734.2	12.0	17.6	15.8	10.2	18.9	15.1	84	77	94	8.9	11.7	12.6	9.2	10	10	9				.	.	
30	734.0	734.4	735.2	13.2	16.2	13.2	12.3	16.2	14.2	100	72	93	11.4	10.0	10.6	11.0	10	10	10				2.9	.	
MOY.	740.6	740.6	740.0	12.5	19.5	17.1	11.4	21.6	16.4	91	63	73	9.9	10.6	10.6	10.1	8	8	7	Vent prédominant			Total 210.1		Total

Légende: T.R.S. = Température au ras du sol Préc. = Précipitations en mm. C.N. = Couche de neige en cm. Insol. = Insolation en heures

JUILLET 1997

GREVENMACHER

Hauteur barométrique = 188 m

Observateur : KIEFFER-HOFFMANN MARIE-TH.

Hauteur : 185 m Longitude = E06°26' Latitude = N49°41'

Jour du mois	Pression atmosphérique en mm. 7	13	21	Température de l'air à deux mètres en °C 7	13	21	Min.	Max.	Moy.	Humidité relative en % 7	13	21	Pression de vapeur en mm. 7	13	21	T.R.S.	Nuages 7	13	21	Direction et force du vent 7	13	21	Préc.	C.N.	Insol.
1	738.7	739.7	740.4	12.8	17.2	15.1	12.5	19.2	15.0	95	76	90	10.6	11.2	11.6	12.0	10	9	10				5.7	.	
2	741.1	740.4	740.5	12.7	19.3	14.8	11.6	19.6	15.6	95	65	93	10.5	10.9	11.8	9.7	3	9	10				2.3	.	
3	743.2	744.3	744.8	12.5	16.8	15.2	11.4	18.7	14.8	98	65	89	10.6	9.4	11.5	9.6	9	10	8				4.2	.	
4	746.3	746.4	746.3	10.6	19.2	16.2	9.5	21.5	15.3	99	63	84	9.5	10.6	11.6	8.6	10	5	10				4.3	.	
5	747.1	747.1	749.4	12.2	18.5	15.2	11.4	22.4	15.3	100	73	88	10.7	11.7	11.4	10.5	10	8	10				7.9	.	
6	751.7	752.3	752.3	13.6	18.2	14.5	12.6	20.4	15.4	93	57	82	10.9	8.9	10.2	11.3	10	8	10				0.6	.	
7	752.0	751.7	751.0	14.2	19.8	18.0	13.3	21.4	17.3	97	68	80	11.7	11.8	12.4	12.9	10	9	0				1.0	.	
8	750.3	749.8	748.4	11.9	21.3	16.3	11.2	23.2	16.5	99	65	79	10.3	12.3	11.0	9.7	0	3	0				.	.	
9	747.1	746.2	744.2	11.3	23.6	18.9	10.9	25.5	17.9	99	62	78	9.9	13.6	12.8	9.6	1	3	1				.	.	
10	744.0	743.2	742.0	12.5	24.2	21.8	12.2	26.6	19.5	96	61	62	10.5	13.7	12.1	10.8	0	6	1				.	.	
11	743.2	743.1	742.7	13.2	26.2	21.8	11.6	28.2	20.4	96	49	69	11.0	12.5	13.5	10.5	2	3	5				.	.	
12	744.2	744.0	744.3	14.8	23.3	21.2	13.8	28.3	19.8	97	55	82	12.2	11.7	15.5	12.2	4	8	9				.	.	
13	745.4	745.3	745.1	14.9	27.2	23.5	13.7	29.6	21.9	98	54	66	12.4	14.6	14.3	13.4	0	5	8				1.2	.	
14	746.4	746.4	747.7	15.6	24.2	16.3	15.0	26.3	18.7	96	67	90	12.7	15.2	12.4	13.8	10	6	7				.	.	
15	748.5	749.0	748.6	14.7	22.4	19.2	13.5	24.5	18.8	99	56	72	12.4	11.3	12.0	12.3	10	9	4				6.8	.	
16	747.7	746.2	744.1	12.2	23.7	21.4	11.0	25.5	19.1	100	56	70	10.7	12.4	13.5	10.1	5	8	1				.	.	
17	742.7	741.1	740.1	14.8	22.5	20.0	13.3	24.5	19.1	94	61	67	11.9	12.5	11.7	11.9	8	9	9				.	.	
18	739.9	741.2	743.7	14.1	17.2	16.4	13.4	20.6	15.9	94	83	81	11.4	12.2	11.4	13.0	10	10	9				4.6	.	
19	744.8	747.0	748.4	15.3	21.0	17.7	14.8	23.5	18.0	96	64	66	12.5	11.9	10.1	13.9	10	7	7				2.9	.	
20	749.2	749.0	747.7	12.8	16.2	17.8	10.6	21.1	15.6	85	82	77	9.4	11.4	11.8	9.0	1	8	6				.	.	
21	747.7	747.6	747.0	11.6	21.8	18.0	10.5	23.3	17.1	91	64	87	9.4	12.6	13.5	9.3	10	10	10				6.1	.	
22	747.6	747.6	746.4	12.2	22.3	19.8	11.8	26.2	18.1	95	59	76	10.1	11.8	13.2	11.0	10	4	0				.	.	
23	747.3	747.0	745.9	15.2	26.2	19.5	13.8	27.6	20.3	91	58	79	11.8	14.7	13.3	12.3	8	6	2				.	.	
24	745.6	744.5	743.2	14.2	25.2	17.9	12.2	26.6	19.1	86	62	94	10.4	14.8	14.4	10.6	0	9	10				.	.	
25	741.0	741.9	743.3	16.8	19.2	17.0	15.7	20.5	17.7	90	69	84	12.9	11.4	12.2	15.0	10	10	10				2.6	.	
26	745.7	747.0	746.4	14.3	22.8	20.2	12.3	24.4	19.1	90	55	71	11.0	11.4	12.6	11.0	5	3	9				.	.	
27	745.7	746.4	747.8	16.9	23.5	19.7	16.2	24.8	20.0	92	58	66	13.2	12.7	11.4	12.8	10	4	1				2.4	.	
28	750.5	749.8	748.5	11.1	24.8	19.8	9.8	26.3	18.6	95	47	64	9.4	11.0	11.1	8.6	0	3	2				.	.	
29	748.9	748.8	747.7	12.3	25.5	19.8	11.6	28.0	19.2	95	48	64	10.2	11.7	11.1	10.3	0	2	0				.	.	
30	747.5	746.4	744.2	11.4	26.6	22.6	10.9	28.6	20.2	99	47	65	10.0	12.3	13.4	9.6	0	8	4				.	.	
31	745.4	745.9	745.2	13.2	16.4	12.5	12.3	22.6	14.0	85	77	99	9.7	10.8	10.7	11.1	10	10	10				0.4	.	
MOY.	746.0	746.0	745.7	13.4	21.8	18.3	12.4	24.2	17.8	95	62	78	11.0	12.1	12.2	11.2	6	7	6	Vent prédominant			Total 53.0		Total

Légende: T.R.S. = Température au ras du sol Préc. = Précipitations en mm. C.N. = Couche de neige en cm. Insol. = Insolation en heures

AOUT 1997 **GREVENMACHER** Hauteur barométrique = 188 m

Observateur : KIEFFER-HOFFMANN MARIE-TH. Hauteur : 185 m Longitude = E06°26' Latitude = N49°41'

Jour du mois	Pression atmosphérique en mm. 7	13	21	Température de l'air à deux mètres en °C 7	13	21	Min.	Max.	Moy.	Humidité relative en % 7	13	21	Pression de vapeur en mm. 7	13	21	T.R.S.	Nuages 7	13	21	Direction et force du vent 7	13	21	Préc.	C.N.	Insol.
1	743.3	743.7	744.8	12.8	16.3	16.3	12.3	18.4	15.1	98	81	89	10.8	11.3	12.3	11.6	10	10	10				4.2	.	
2	744.8	745.6	745.8	15.3	18.6	19.8	15.2	25.2	17.9	99	90	89	12.9	14.5	15.4	14.6	10	10	3				5.9	.	
3	745.8	746.3	745.5	17.6	21.4	20.3	16.3	24.4	19.8	97	75	85	14.6	14.4	15.2	15.1	10	10	8				2.9	.	
4	746.0	745.5	745.6	17.2	27.8	23.0	17.2	29.0	22.7	98	56	81	14.4	15.7	17.1	15.7	5	5	6				.	.	
5	745.2	744.7	744.0	17.9	28.2	23.8	16.6	30.1	23.3	92	61	71	14.1	17.6	15.8	15.2	3	2	8				.	.	
6	743.2	742.6	742.7	18.2	27.4	23.4	17.4	28.6	23.0	90	56	64	14.1	15.2	13.9	15.6	4	9	7				.	.	
7	743.9	743.4	743.7	17.3	26.8	22.4	16.8	28.6	22.2	81	56	65	12.0	14.9	13.2	14.5	1	4	10				.	.	
8	745.4	745.5	745.8	14.8	28.6	23.2	14.7	30.6	22.2	93	46	64	11.8	13.5	13.7	13.1	0	2	0				.	.	
9	747.8	747.5	747.0	14.2	28.4	22.6	13.8	31.2	21.7	98	48	68	11.9	13.9	14.0	12.5	1	1	1				.	.	
10	747.6	746.5	745.4	13.9	29.7	24.4	13.0	30.5	22.7	95	44	55	11.4	13.8	12.6	11.6	0	1	0				.	.	
11	744.9	744.1	745.8	15.4	30.2	24.0	15.0	31.5	23.2	90	39	53	11.8	12.7	11.9	12.3	0	0	1				.	.	
12	748.3	748.0	747.8	12.8	29.8	23.6	12.8	32.3	22.1	95	44	61	10.6	13.8	13.4	11.2	1	2	4				.	.	
13	748.7	747.8	748.6	13.5	29.4	23.4	13.3	30.8	22.1	95	46	75	11.1	14.2	16.2	11.7	0	8	2				.	.	
14	749.7	748.8	747.9	16.0	28.7	23.6	15.9	29.5	22.8	98	52	53	13.3	15.5	11.5	14.6	10	8	2				.	.	
15	748.7	748.6	747.8	13.1	23.9	22.7	13.0	27.8	19.9	98	53	51	11.0	11.8	10.5	11.5	0	1	0				.	.	
16	748.0	747.2	746.2	12.9	26.7	23.3	12.5	28.5	21.0	95	52	62	10.6	13.7	13.3	11.4	1	5	0				.	.	
17	746.3	746.1	745.9	13.2	29.1	23.4	13.0	30.4	21.9	96	45	67	11.0	13.5	14.5	11.9	0	4	9				.	.	
18	746.2	744.8	744.4	13.7	28.2	19.2	13.5	30.0	20.4	97	50	76	11.3	14.4	12.6	12.5	1	2	3				0.1	.	
19	744.7	744.2	744.0	14.3	28.6	20.3	14.0	30.1	21.1	97	48	60	11.8	14.1	10.6	12.5	8	0	1				.	.	
20	744.8	744.7	744.7	12.6	28.4	21.1	11.9	29.5	20.7	95	41	57	10.4	11.9	10.6	10.5	0	0	0				.	.	
21	746.4	746.3	746.3	11.8	26.8	22.8	11.5	30.5	20.5	95	45	64	9.9	11.9	13.4	10.0	0	0	2				.	.	
22	747.7	747.9	747.7	14.6	24.2	21.7	14.5	25.8	20.2	98	65	95	12.2	14.7	18.6	12.3	8	10	10				.	.	
23	746.8	746.3	744.3	17.6	24.7	25.1	17.5	29.6	22.5	98	70	66	14.8	16.3	15.9	16.0	10	6	8				0.9	.	
24	744.5	744.0	742.4	17.4	30.0	26.8	17.0	33.5	24.7	98	47	69	14.6	15.1	18.3	15.5	2	1	1				.	.	
25	741.7	739.7	738.8	16.1	31.0	22.3	16.0	33.0	23.1	97	43	82	13.3	14.5	16.5	14.5	0	1	5				.	.	
26	740.3	741.1	740.5	19.0	19.8	19.4	18.4	23.0	19.4	95	89	89	15.7	15.4	15.0	17.7	8	10	8				2.0	.	
27	738.9	737.5	735.9	16.9	27.0	20.8	15.2	28.1	21.6	97	53	91	14.0	14.2	16.7	14.5	9	5	6				0.7	.	
28	734.0	735.7	737.3	16.2	16.0	15.2	15.2	20.8	15.8	100	89	90	13.8	12.2	11.7	14.4	10	10	10				8.8	.	
29	740.9	742.7	744.9	13.9	16.6	14.2	13.3	20.1	14.9	90	66	78	10.7	9.4	9.5	11.9	10	9	1				6.0	.	
30	744.8	744.0	744.8	11.2	16.6	17.2	10.5	18.2	15.0	100	86	98	10.0	12.1	14.4	9.4	10	10	10				0.6	.	
31	746.5	745.7	744.0	15.6	26.6	21.7	15.5	27.6	21.3	98	58	78	13.0	15.2	15.2	14.1	10	1	2				3.5	.	
MOY.	745.0	744.7	744.5	15.1	25.7	21.6	14.6	28.0	20.8	96	58	72	12.4	13.9	14.0	13.2	5	5	4	Vent prédominant			Total 35.6		Total

Légende: T.R.S. = Température au ras du sol Préc. = Précipitations en mm. C.N. = Couche de neige en cm. Insol. = Insolation en heures

SEPTEMBRE 1997

GREVENMACHER

Hauteur barométrique = 188 m

Observateur : KIEFFER-HOFFMANN MARIE-TH.

Hauteur : 185 m Longitude = E06°26' Latitude = N49°41'

Jour du mois	Pression atmosphérique en mm. 7	13	21	Température de l'air à deux mètres en °C 7	13	21	Min.	Max.	Moy.	Humidité relative en % 7	13	21	Pression de vapeur en mm. 7	13	21	T.R.S.	Nuages 7	13	21	Direction et force du vent 7	13	21	Préc.	C.N.	Insol.
1	745.1	745.5	743.8	14.8	27.3	21.5	14.3	28.8	21.2	99	57	81	12.5	15.6	15.6	13.4	10	4	8				.	.	
2	746.3	747.8	748.6	15.4	19.6	17.0	15.4	21.5	17.3	98	79	88	12.8	13.6	12.7	14.9	10	10	10				17.1	.	
3	748.6	748.5	747.9	14.5	22.3	18.9	14.5	24.5	18.6	97	62	87	12.0	12.5	14.3	13.9	10	6	10				.	.	
4	747.8	747.8	747.5	14.2	22.2	17.7	14.2	25.3	18.0	100	67	91	12.1	13.5	13.8	13.5	9	9	9				.	.	
5	747.2	746.8	746.9	14.0	24.8	18.4	13.7	25.1	19.1	100	58	86	12.0	13.5	13.7	12.5	10	8	9				0.1	.	
6	748.6	750.0	750.1	14.0	21.2	13.8	13.5	22.0	16.3	91	57	84	10.9	10.8	10.0	12.2	9	4	3				0.2	.	
7	750.9	752.1	752.9	10.8	18.0	14.0	9.2	19.2	14.3	97	67	94	9.5	10.3	11.3	7.5	8	9	10				.	.	
8	753.0	752.3	750.3	11.2	21.2	15.2	10.1	23.0	15.9	100	61	91	10.0	11.6	11.8	8.6	10	7	0				0.4	.	
9	749.6	749.1	749.9	10.4	18.3	12.4	9.5	20.1	13.7	97	62	73	9.2	9.7	7.9	7.8	10	9	0				.	.	
10	751.2	750.8	749.3	6.5	17.8	11.9	6.3	19.8	12.1	97	51	75	7.0	7.9	7.8	4.5	0	1	0				.	.	
11	746.5	743.3	740.5	6.0	21.8	15.2	5.6	23.9	14.3	94	33	87	6.6	6.4	11.3	4.0	1	1	1						
12	739.6	740.2	738.9	12.2	21.1	15.2	11.5	21.5	16.2	98	66	96	10.4	12.4	12.4	9.6	9	10	10				.	.	
13	740.6	744.3	748.0	12.0	16.9	9.8	9.8	17.7	12.9	95	58	93	10.0	8.4	8.5	8.0	9	7	3				.	.	
14	750.7	752.1	752.8	3.7	16.0	9.0	3.7	17.5	9.6	98	47	87	5.9	6.4	7.4	2.4	10	5	0				7.7	.	
15	752.9	753.1	751.5	4.2	18.2	11.9	4.2	20.9	11.4	100	49	80	6.2	7.6	8.3	2.2	10	6	7				0.8	.	
16	751.0	750.0	747.9	5.0	20.4	12.7	4.7	23.0	12.7	98	48	85	6.4	8.6	9.3	3.2	10	1	1				.	.	
17	749.2	750.1	750.4	7.6	21.2	16.2	7.3	24.7	15.0	99	66	90	7.7	12.5	12.4	6.1	5	5	2				.	.	
18	750.8	750.7	749.3	11.0	24.2	17.2	10.9	25.8	17.5	97	53	86	9.6	12.1	12.6	10.0	10	0	0				.	.	
19	749.6	750.0	751.6	12.6	21.2	14.4	12.1	22.1	16.1	98	70	86	10.7	13.3	10.5	10.6	10	10	0				.	.	
20	752.9	752.8	751.7	6.4	17.3	10.5	6.4	18.3	11.4	90	39	67	6.5	5.7	6.3	3.8	0	0	0				.	.	
21	751.5	750.8	750.1	3.8	17.2	12.6	3.4	19.7	11.2	93	52	59	5.6	7.7	6.5	1.2	0	1	1				.	.	
22	750.7	750.6	750.2	3.2	20.2	11.6	3.0	21.4	11.7	100	41	68	5.8	7.2	6.9	1.3	1	1	0				.	.	
23	750.4	750.1	749.9	3.4	21.7	14.9	3.2	22.8	13.3	95	40	59	5.5	7.8	7.5	1.2	0	0	0				.	.	
24	751.0	751.6	751.3	8.6	17.5	12.8	8.4	20.3	13.0	94	62	77	7.9	9.4	8.5	6.2	0	2	0				.	.	
25	751.5	752.1	752.2	6.2	20.2	14.0	5.8	22.5	13.5	97	52	65	6.9	9.3	7.8	4.0	0	1	0				.	.	
26	751.8	750.8	748.6	6.2	22.6	15.2	5.8	24.2	14.7	94	49	71	6.7	10.2	9.1	4.1	0	0	0				.	.	
27	747.1	745.6	744.1	6.4	21.9	14.4	6.2	24.4	14.2	98	53	87	7.1	10.4	10.7	4.0	0	1	2				.	.	
28	744.3	744.7	744.9	7.2	21.4	14.0	7.2	24.3	14.2	100	59	84	7.6	11.3	10.1	5.2	10	2	2				.	.	
29	747.1	747.8	748.8	7.7	21.9	14.3	7.5	25.4	14.6	97	54	88	7.7	10.6	10.7	5.8	10	6	2				.	.	
30	750.1	750.1	749.4	9.6	21.2	16.0	9.6	23.4	15.6	100	57	82	9.0	10.8	11.2	8.1	10	7	0				.	.	
MOY.	748.9	749.1	748.6	9.0	20.6	14.4	8.6	22.4	14.7	97	56	82	8.6	10.2	10.2	7.0	6	4	3	Vent prédominant			Total 26.3		Total

Légende: T.R.S. = Température au ras du sol Préc. = Précipitations en mm. C.N. = Couche de neige en cm. Insol. = Insolation en heures

OCTOBRE 1997 **GREVENMACHER** Hauteur barométrique = 188 m

Observateur : KIEFFER-HOFFMANN MARIE-TH. Hauteur : 185 m Longitude = E06°26' Latitude = N49°41'

Jour du mois	Pression atmosphérique en mm. 7	13	21	Température de l'air à deux mètres en °C 7	13	21	Min.	Max.	Moy.	Humidité relative en % 7	13	21	Pression de vapeur en mm. 7	13	21	T.R.S.	Nuages 7	13	21	Direction et force du vent 7	13	21	Préc.	C.N.	Insol.
1	747.2	746.3	744.7	14.6	23.2	18.2	12.8	25.2	18.7	83	60	81	10.3	12.7	12.8	11.2	10	7	1				.	.	
2	742.7	744.1	746.2	13.7	19.2	12.0	12.0	19.6	15.0	97	55	76	11.3	9.2	8.0	11.0	9	5	0				.	.	
3	747.8	748.6	748.8	9.2	14.6	10.0	8.7	15.6	11.3	84	55	85	7.3	6.8	7.8	7.0	9	9	9				.	.	
4	749.5	749.3	748.3	4.4	17.2	10.8	3.3	18.9	10.8	97	56	86	6.1	8.2	8.4	1.9	10	6	5				.	.	
5	747.0	746.2	743.4	6.2	17.8	9.4	4.5	19.2	11.1	97	62	92	6.9	9.5	8.1	3.2	10	3	0				.	.	
6	741.0	739.5	736.6	6.9	18.2	17.2	5.7	23.5	14.1	99	68	78	7.3	10.6	11.5	4.2	10	5	8				.	.	
7	735.0	736.3	738.8	15.6	18.2	13.6	13.4	20.7	15.8	95	81	95	12.6	12.8	11.1	11.5	10	10	10				5.9	.	
8	741.2	741.7	739.6	13.2	17.8	15.2	12.3	18.3	15.4	95	75	93	10.8	11.4	12.1	11.2	10	10	10				3.6	.	
9	738.8	740.4	740.9	17.0	19.2	19.0	15.0	20.8	18.4	82	73	73	11.9	12.2	12.0	14.0	10	10	10				8.5	.	
10	737.8	734.4	738.7	16.0	16.2	11.0	11.0	19.1	14.4	89	92	75	12.2	12.6	7.4	9.6	10	10	3				0.7	.	
11	739.6	738.8	732.3	10.2	13.2	9.8	9.7	13.4	11.1	87	78	99	8.1	8.9	9.0	8.4	10	10	10				7.7	.	
12	729.9	736.3	741.4	8.8	12.1	8.9	8.8	13.6	9.9	95	66	88	8.0	7.0	7.5	8.0	10	5	4				21.9	.	
13	742.5	742.5	743.7	7.8	8.6	5.6	5.6	9.3	7.3	94	81	89	7.5	6.8	6.1	4.1	10	10	2				.	.	
14	746.3	747.9	747.7	4.4	11.4	8.2	3.0	11.6	8.0	97	62	75	6.1	6.3	6.1	1.0	9	4	10				2.6	.	
15	744.7	743.1	741.3	5.0	6.7	7.4	4.8	8.2	6.4	94	93	97	6.1	6.8	7.5	4.2	10	10	10				3.0	.	
16	742.0	744.3	745.5	7.3	10.1	8.8	6.8	10.8	8.7	96	85	95	7.3	7.8	8.0	6.5	10	10	10				8.4	.	
17	745.8	747.5	747.5	9.0	12.6	7.7	7.7	13.8	9.8	91	79	96	7.8	8.6	7.5	6.8	10	8	5				0.1	.	
18	749.3	750.2	749.2	5.3	15.3	11.2	5.3	18.8	10.6	98	78	93	6.6	10.1	9.2	3.8	10	0	0				.	.	
19	748.5	747.6	745.3	6.5	13.6	10.6	6.2	18.6	10.2	98	81	97	7.1	9.4	9.3	5.2	10	0	0				.	.	
20	743.8	742.2	743.3	8.8	13.2	11.6	8.6	15.6	11.2	100	88	83	8.5	10.1	8.5	6.9	10	9	10				.	.	
21	744.0	744.7	745.4	6.6	9.1	3.5	3.5	11.6	6.4	78	49	65	5.7	4.2	3.8	1.5	9	1	0				.	.	
22	743.3	742.7	742.5	-2.2	8.3	2.8	-2.6	9.8	3.0	91	67	93	3.5	5.5	5.2	-4.2	0	0	0				.	.	
23	743.2	743.4	743.9	0.2	6.7	3.8	-0.6	10.6	3.6	98	82	87	4.6	6.1	5.2	-1.8	10	0	0				.	.	
24	746.5	749.5	751.5	4.4	8.2	3.0	2.4	9.7	5.2	93	65	83	5.9	5.3	4.7	0.2	9	9	3				.	.	
25	752.4	752.5	751.8	-0.6	10.2	8.1	-2.0	10.5	5.9	96	55	77	4.2	5.2	6.2	-3.5	10	8	10				.	.	
26	750.9	751.3	750.4	3.9	10.4	4.0	3.5	10.5	6.1	95	72	85	5.7	6.8	5.2	1.8	9	10	4				.	.	
27	750.0	752.6	754.5	3.8	7.8	1.8	1.3	8.5	4.5	93	56	56	5.6	4.5	2.9	-1.0	10	7	0				.	.	
28	756.0	756.8	758.4	-0.8	5.8	1.0	-1.2	6.0	2.0	64	29	54	2.8	2.0	2.7	-3.0	0	0	0				.	.	
29	759.5	758.8	758.3	-2.4	7.3	1.8	-3.0	7.8	2.2	70	38	56	2.6	2.9	2.9	-5.8	2	1	0				.	.	
30	756.7	754.6	753.8	-2.0	9.7	3.6	-2.4	9.9	3.8	66	49	77	2.6	4.4	4.5	-5.2	0	0	0				.	.	
31	753.1	752.6	752.3	0.0	7.2	-0.2	-0.5	8.9	2.3	92	58	88	4.2	4.4	4.0	-4.2	7	7	2				.	.	
MOY.	745.7	746.0	746.0	6.5	12.6	8.4	5.3	14.1	9.1	90	67	83	7.0	7.7	7.3	3.7	8	6	4	Vent prédominant			Total 62.4		Total

Légende: T.R.S. = Température au ras du sol Préc. = Précipitations en mm. C.N. = Couche de neige en cm. Insol. = Insolation en heures

NOVEMBRE 1997 **GREVENMACHER** Hauteur barométrique = 188 m

Observateur : KIEFFER-HOFFMANN MARIE-TH. Hauteur : 185 m Longitude = E06°26' Latitude = N49°41'

Jour du mois	Pression atmosphérique en mm. 7	13	21	Température de l'air à deux mètres en °C 7	13	21	Min.	Max.	Moy.	Humidité relative en % 7	13	21	Pression de vapeur en mm. 7	13	21	T.R.S.	Nuages 7	13	21	Direction et force du vent 7	13	21	Préc.	C.N.	Insol.
1	751.5	750.5	749.5	-4.0	6.9	-0.8	-4.4	7.8	0.7	98	61	92	3.2	4.6	3.9	-6.3	0	0	0				.	.	
2	748.7	747.8	746.9	-2.4	5.6	-0.5	-3.4	7.7	0.9	100	70	92	3.8	4.7	4.0	-5.2	10	0	0				.	.	
3	745.6	744.8	743.8	-1.9	7.2	4.6	-3.9	9.6	3.3	96	72	87	3.7	5.4	5.5	-5.4	10	0	0				.	.	
4	741.8	740.8	739.5	-0.2	8.2	6.4	-0.2	9.4	4.8	94	65	95	4.2	5.3	6.9	-2.7	8	9	10				.	.	
5	737.8	736.5	731.8	9.6	11.6	11.6	6.4	12.1	10.9	92	90	83	8.2	9.2	8.5	4.9	10	10	10				3.7	.	
6	726.2	726.9	723.9	11.2	13.0	11.6	10.6	13.8	11.9	96	95	98	9.6	10.7	10.0	9.5	10	10	10				10.2	.	
7	726.8	730.3	731.7	10.1	12.2	8.9	8.9	15.2	10.4	86	70	85	8.0	7.4	7.3	7.6	10	6	6				14.0	.	
8	729.9	732.1	732.8	8.2	12.1	7.2	4.5	12.9	9.2	86	68	88	7.0	7.2	6.7	1.4	9	5	7				0.1	.	
9	730.2	731.2	729.9	7.9	9.7	8.2	7.0	10.5	8.6	96	84	86	7.6	7.6	7.0	5.4	10	10	10				9.5	.	
10	732.8	732.6	732.6	8.2	10.3	7.2	6.9	10.7	8.6	88	78	93	7.1	7.4	7.1	5.6	10	10	10				7.6	.	
11	732.4	732.3	732.6	6.2	9.0	7.8	5.2	9.7	7.7	88	79	91	6.2	6.8	7.3	2.8	10	10	10				2.7	.	
12	731.3	731.7	734.3	6.3	8.1	7.0	6.3	8.3	7.1	95	96	91	6.8	7.8	6.8	4.5	10	10	10				2.5	.	
13	737.4	738.4	739.6	5.8	8.2	2.1	1.9	8.7	5.4	94	73	96	6.5	5.9	5.1	0.3	10	10	10				7.2	.	
14	741.8	743.3	745.8	2.2	6.8	4.0	1.6	7.2	4.3	100	87	95	5.4	6.4	5.8	-0.2	10	10	8				0.1	.	
15	747.0	747.1	745.7	5.6	8.4	9.0	3.3	9.5	7.7	89	84	81	6.1	6.9	7.0	1.2	10	10	10				.	.	
16	745.6	745.7	747.1	7.8	10.7	9.2	7.8	10.9	9.2	94	86	96	7.5	8.3	8.4	7.3	10	10	10				0.9	.	
17	747.7	746.5	745.8	0.9	8.2	1.3	0.2	9.5	3.5	96	74	94	4.7	6.0	4.7	-1.6	10	1	0				.	.	
18	743.4	741.4	740.6	-2.6	7.6	0.8	-2.9	8.6	1.9	100	61	92	3.7	4.8	4.5	-4.6	10	0	0				.	.	
19	737.7	736.5	736.0	-2.3	5.0	-1.2	-2.5	5.5	0.5	96	48	80	3.6	3.1	3.3	-4.5	1	1	3				.	.	
20	733.7	732.8	735.1	0.2	3.4	6.4	-1.5	7.9	3.3	92	90	92	4.3	5.2	6.7	-4.3	10	10	6				3.4	.	
21	738.4	740.3	741.9	7.2	9.2	4.6	6.0	9.5	7.0	94	80	94	7.2	7.0	5.9	3.2	10	10	5				2.7	.	
22	743.0	743.6	745.0	1.8	3.7	2.5	1.5	4.8	2.7	98	98	98	5.1	5.9	5.4	0.2	10	10	10				0.2	.	
23	747.1	748.5	749.1	0.5	2.7	2.4	0.3	3.3	1.9	96	93	86	4.6	5.2	4.7	0.2	10	10	10				.	.	
24	746.5	744.1	741.1	2.2	5.0	2.2	2.0	5.2	3.1	91	72	86	4.9	4.7	4.6	1.7	10	10	3				.	.	
25	739.6	739.7	738.9	0.4	6.2	2.8	-0.3	6.4	3.1	92	76	89	4.3	5.4	5.0	-2.2	10	7	5				.	.	
26	739.4	740.1	742.3	2.2	8.3	3.8	1.7	9.2	4.8	96	71	90	5.2	5.9	5.4	-0.3	10	2	7				0.5	.	
27	743.6	744.0	744.2	2.6	4.3	3.0	2.4	4.3	3.3	88	84	93	4.8	5.2	5.3	0.7	7	10	10				.	.	
28	742.6	740.2	739.1	3.5	6.1	8.6	2.8	8.6	6.1	97	95	96	5.7	6.7	8.0	2.1	10	10	10				1.7	.	
29	736.4	737.2	737.3	9.0	9.9	7.8	7.2	10.4	8.9	95	93	96	8.1	8.5	7.6	5.5	10	9	10				7.4	.	
30	737.1	737.3	738.3	7.0	8.4	8.0	6.8	8.6	7.8	94	92	94	7.1	7.6	7.6	5.6	10	10	10				8.3	.	
MOY.	739.4	739.5	739.4	3.8	7.9	5.2	2.7	8.9	5.6	94	80	91	5.8	6.4	6.2	1.1	9	7	7	Vent prédominant			Total 82.7		Total

Légende: T.R.S. = Température au ras du sol Préc. = Précipitations en mm. C.N. = Couche de neige en cm. Insol. = Insolation en heures

DECEMBRE 1997

GREVENMACHER

Observateur : KIEFFER-HOFFMANN MARIE-TH.

Hauteur barométrique = 188 m

Hauteur : 185 m Longitude = E06°26' Latitude = N49°41'

Jour du mois	Pression atmosphérique en mm. 7	13	21	Température de l'air à deux mètres en °C 7	13	21	Min.	Max.	Moy.	Humidité relative en % 7	13	21	Pression de vapeur en mm. 7	13	21	T.R.S.	Nuages 7	13	21	Direction et force du vent 7	13	21	Préc.	C.N.	Insol.
1	743.0	743.8	742.2	3.2	5.5	-1.2	-1.2	8.3	2.5	85	62	92	4.9	4.2	3.8	-3.1	1	4	2				1.3	.	
2	734.2	731.5	733.5	1.3	1.0	-0.6	-1.5	2.2	0.6	71	81	98	3.6	4.0	4.3	-3.3	10	10	10				.	3	
3	737.8	740.2	742.4	-0.8	0.7	0.9	-0.9	1.3	0.3	86	78	87	3.7	3.8	4.2	-3.4	10	10	10				4.7	5	
4	744.1	745.1	747.3	0.2	2.1	1.8	0.2	2.9	1.4	85	82	89	3.9	4.4	4.6	-2.0	10	10	10				0.2	1	
5	749.3	750.1	751.8	1.1	1.6	-3.0	-3.0	2.5	-0.1	83	74	95	4.1	3.8	3.4	-4.7	10	9	0				.	.	
6	751.7	750.9	750.8	-4.4	-1.3	-0.8	-4.7	0.1	-2.2	95	92	92	3.0	3.8	3.9	-6.2	10	10	10				.	.	
7	748.8	747.0	744.0	-1.1	-0.2	-1.0	-1.2	0.7	-0.8	92	88	94	3.8	4.0	4.0	-1.2	10	10	10				.	.	
8	741.3	740.9	740.1	-1.4	4.5	4.1	-2.7	6.1	2.4	96	70	84	3.9	4.4	5.1	-3.8	10	10	10				.	.	
9	740.8	742.3	743.3	5.2	7.7	7.4	3.2	7.9	6.8	97	94	89	6.4	7.4	6.8	0.3	10	10	10				1.0	.	
10	741.1	738.0	739.6	8.4	8.8	11.4	7.0	11.8	9.5	94	95	88	7.8	8.0	8.9	6.0	10	10	10				0.6	.	
11	738.2	736.5	735.1	10.4	13.0	11.3	9.7	13.7	11.6	94	92	82	8.8	10.3	8.2	9.2	10	10	10				4.5	.	
12	737.7	741.2	747.5	8.4	8.6	6.5	6.5	11.5	7.8	76	78	90	6.2	6.6	6.5	4.9	10	10	10				16.0	.	
13	752.7	754.6	756.2	1.5	6.4	4.1	1.2	6.8	4.0	91	76	84	4.6	5.5	5.1	-1.8	2	9	8				.	.	
14	753.7	751.6	750.3	4.6	5.8	3.8	3.3	6.3	4.7	94	94	80	5.9	6.5	4.8	2.1	8	8	10				2.4	.	
15	751.6	752.1	752.9	2.6	3.2	0.0	-0.1	4.3	1.9	79	66	73	4.4	3.8	3.4	-1.9	9	5	9				0.4	.	
16	749.7	748.2	745.2	-2.3	-3.5	-3.0	-4.0	0.1	-2.9	63	63	73	2.4	2.2	2.6	-6.2	10	5	2				.	.	
17	740.5	740.0	739.3	-3.2	-1.4	0.6	-4.2	0.6	-1.3	73	92	96	2.5	3.7	4.6	-6.0	9	10	10				.	.	
18	738.0	737.3	735.2	0.8	1.8	2.3	0.5	2.6	1.6	96	96	98	4.7	5.0	5.3	-0.3	10	10	10				11.6	.	
19	733.0	733.4	735.2	4.4	7.5	4.4	2.3	7.8	5.4	93	84	97	5.9	6.6	6.1	1.3	10	9	10				7.4	.	
20	733.8	734.3	735.0	2.9	4.4	6.6	2.9	6.8	4.6	96	95	97	5.4	6.0	7.1	2.2	10	10	10				.	.	
21	735.5	736.9	740.3	5.8	4.0	1.0	0.8	7.2	3.6	94	93	94	6.5	5.7	4.6	0.5	10	10	10				11.8	.	
22	742.6	742.5	743.4	1.8	3.0	2.6	1.0	3.7	2.5	96	86	93	5.0	4.9	5.1	0.8	10	10	10				6.5	.	
23	744.8	747.1	750.1	2.5	4.4	5.0	2.3	5.7	4.0	96	87	94	5.3	5.5	6.1	1.9	10	10	10				.	.	
24	749.3	748.7	746.4	7.0	9.4	9.4	5.0	10.5	8.6	97	97	95	7.3	8.6	8.4	4.1	10	10	10				0.4	.	
25	745.7	742.4	737.3	10.2	10.4	11.4	9.4	12.9	10.7	81	94	77	7.5	8.8	7.8	7.9	10	10	10				4.9	.	
26	737.7	736.4	735.6	8.8	10.0	6.4	6.3	12.0	8.4	80	67	88	6.8	6.2	6.3	5.5	7	9	10				7.7	.	
27	738.8	739.5	740.4	5.6	6.6	4.5	4.4	6.7	5.6	94	87	95	6.4	6.3	6.0	3.0	10	10	10				4.2	.	
28	741.9	742.4	741.8	4.3	5.8	4.2	2.8	5.9	4.8	87	79	84	5.4	5.4	5.2	0.9	8	10	10				2.1	.	
29	740.3	741.7	743.0	3.2	3.8	2.9	2.8	4.2	3.3	90	90	91	5.2	5.4	5.1	2.2	10	10	10				2.4	.	
30	741.8	741.2	740.3	1.3	5.2	2.5	0.9	5.8	3.0	96	69	89	4.8	4.6	4.9	-1.0	10	1	3				.	.	
31	738.5	738.8	741.2	6.6	10.0	8.8	2.5	11.2	8.5	85	79	90	6.2	7.3	7.7	1.6	9	10	10				.	.	
MOY.	742.5	742.5	742.8	3.2	4.8	3.7	1.7	6.1	3.9	88	83	89	5.2	5.6	5.5	0.3	9	9	9	Vent prédominant			Total 90.1		Total

Légende: T.R.S. = Température au ras du sol Préc. = Précipitations en mm. C.N. = Couche de neige en cm. Insol. = Insolation en heures

JANVIER 1997 **ASSELBORN**

Observateur : GLOD-PINSCH JOSETTE

Hauteur : 478 m Longitude = E05°59' Latitude = N50°06'

Jour du mois	Pression atmosphérique en mm. 7	13	21	Température de l'air à deux mètres en °C 7	13	21	Min.	Max.	Moy.	Humidité relative en % 7	13	21	Pression de vapeur en mm. 7	13	21	T.R.S.	Nuages 7	13	21	Direction et force du vent 7	13	21	Préc.	C.N.	Insol.
1				-16.8	-13.2	-16.0	-16.9	-12.4	-15.3	87	77	92	0.9	1.1	1.0								.	8	5.8
2				-12.4	-8.0	-12.2	-16.1	-7.2	-10.9	90	81	94	1.4	1.9	1.5								0.2	8	3.0
3				-8.1	-6.8	-6.1	-12.8	-6.4	-7.0	92	82	96	2.1	2.1	2.6								1.6	11	1.2
4				-6.6	-5.3	-6.0	-6.8	-5.3	-6.0	93	92	99	2.4	2.7	2.7								0.3	11	.
5				-6.3	-4.2	-5.4	-7.1	-3.4	-5.3	96	78	91	2.6	2.5	2.6								0.5	12	0.8
6				-8.8	-6.2	-8.5	-8.9	-5.4	-7.8	98	95	89	2.1	2.6	2.0								.	11	.
7				-8.4	-6.2	-7.8	-9.6	-5.0	-7.5	97	87	93	2.2	2.4	2.2								.	10	.
8				-10.8	-7.3	-7.8	-11.0	-6.1	-8.6	95	96	95	1.7	2.4	2.2								.	9	0.6
9				-8.2	-3.3	-8.8	-8.8	-2.8	-6.8	94	75	95	2.1	2.6	2.1								.	8	1.2
10				-8.5	-5.6	-6.7	-9.5	-5.3	-6.9	97	97	96	2.2	2.8	2.5								.	8	.
11				-6.7	-5.0	-6.7	-6.9	-4.8	-6.1	97	97	97	2.5	2.9	2.5								.	7	.
12				-8.8	-4.2	-3.1	-9.2	-2.0	-5.4	95	96	88	2.1	3.1	3.1								0.2	7	3.5
13				-6.8	1.8	-2.8	-7.9	4.1	-2.6	92	66	96	2.4	3.4	3.5								.	7	7.8
14				-1.8	4.7	-2.3	-4.9	5.0	0.2	48	38	71	1.9	2.4	2.7								.	5	7.8
15				-6.8	1.0	-3.2	-7.0	4.2	-3.0	92	65	83	2.4	3.2	2.9								.	5	7.9
16				-5.0	3.2	-1.2	-5.2	4.6	-1.0	95	53	77	2.9	3.1	3.2								.	4	8.0
17				-1.4	3.9	2.7	-1.6	5.4	1.7	76	59	76	3.1	3.6	4.2								.	4	8.0
18				0.8	1.4	0.6	-0.1	2.7	0.9	99	99	100	4.8	5.0	4.8								0.8	2	.
19				2.2	3.0	2.1	0.6	3.1	2.4	100	100	99	5.4	5.7	5.3								3.6	.	.
20				2.6	3.4	0.9	0.9	3.6	2.3	100	100	98	5.5	5.8	4.8								1.8	.	0.2
21				0.4	1.2	0.3	0.3	2.0	0.6	98	92	94	4.6	4.6	4.4								.	.	0.4
22				1.8	4.2	4.6	0.1	6.1	3.5	93	97	99	4.9	6.0	6.3								0.3	.	.
23				4.1	5.0	4.8	4.0	6.4	4.6	100	100	100	6.1	6.5	6.4								1.8	.	.
24				4.2	5.4	5.2	3.4	6.8	4.9	100	100	100	6.2	6.7	6.6								0.2	.	.
25				3.5	7.2	1.8	1.8	8.2	4.2	91	57	66	5.4	4.3	3.4								1.2	.	7.5
26				1.0	1.5	0.4	-0.4	2.0	1.0	93	85	96	4.6	4.3	4.5								.	.	.
27				-2.4	-3.0	-3.1	-3.3	0.4	-2.8	96	92	86	3.6	3.3	3.0								.	.	.
28				-4.6	2.8	-1.3	-5.6	3.2	-1.0	97	72	97	3.0	4.0	4.0								0.4	1	4.6
29				-0.8	2.7	-0.8	-1.5	3.4	0.4	92	68	90	3.9	3.8	3.9								.	.	5.8
30				-2.5	-1.0	-2.2	-2.6	-0.8	-1.9	96	92	98	3.6	3.9	3.7								.	.	.
31				-0.9	2.5	0.9	-2.7	4.4	0.8	93	75	94	4.0	4.1	4.6								.	.	6.0
MOY.				-4.0	-0.8	-2.8	-5.0	0.3	-2.5	93	83	92	3.3	3.6	3.5					Vent prédominant			Total 12.9		Total 80.1

Légende: T.R.S. = Température au ras du sol Préc. = Précipitations en mm. C.N. = Couche de neige en cm. Insol. = Insolation en heures

FEVRIER 1997

ASSELBORN

Observateur : GLOD-PINSCH JOSETTE

Hauteur : 478 m Longitude = E05°59' Latitude = N50°06'

Jour du mois	Pression atmosphérique en mm. 7	13	21	Température de l'air à deux mètres en °C 7	13	21	Min.	Max.	Moy.	Humidité relative en % 7	13	21	Pression de vapeur en mm. 7	13	21	T.R.S.	Nuages 7	13	21	Direction et force du vent 7	13	21	Préc.	C.N.	Insol.
1				-0.9	0.5	-2.7	-2.7	1.7	-1.0	79	65	89	3.4	3.1	3.3								.	.	4.3
2				-5.8	-2.5	-2.3	-6.6	-2.3	-3.5	96	98	99	2.7	3.6	3.7								.	.	.
3				-1.6	-0.1	-0.8	-2.4	0.2	-0.8	100	100	95	4.0	4.5	4.1								1.2	2	.
4				-1.0	-0.1	1.8	-1.6	1.8	0.2	96	100	96	4.0	4.5	5.0								0.1	.	.
5				2.0	0.8	-0.6	-0.6	3.6	0.7	97	100	99	5.1	4.9	4.3								6.2	.	.
6				-1.0	1.0	0.3	-1.8	3.1	0.1	100	90	94	4.2	4.4	4.4								2.2	.	4.5
7				-1.2	6.2	3.0	-1.6	6.9	2.7	85	54	76	3.5	3.8	4.3								.	.	7.4
8				3.1	5.6	4.5	2.5	5.8	4.4	99	99	98	5.7	6.7	6.2								.	.	.
9				3.5	6.9	2.8	2.8	7.2	4.4	93	89	95	5.5	6.6	5.3								2.4	.	2.3
10				2.9	6.2	6.3	1.8	8.5	5.1	94	80	96	5.3	5.7	6.9								.	.	0.2
11				-0.8	2.4	3.7	-1.4	6.5	1.8	94	82	89	4.0	4.5	5.3								0.7	.	0.6
12				8.6	8.3	7.6	3.3	8.7	8.2	96	96	89	8.0	7.9	7.0								9.6	.	.
13				4.8	1.8	2.2	0.2	7.6	2.9	92	95	75	5.9	5.0	4.0								8.7	.	.
14				0.8	2.9	0.1	0.1	3.6	1.3	94	90	100	4.6	5.1	4.6								12.1	.	.
15				-0.8	2.0	0.4	-1.2	4.1	0.5	92	89	88	3.9	4.7	4.1								5.2	.	4.2
16				-1.1	3.1	1.4	-2.2	4.0	1.1	97	75	70	4.1	4.3	3.5								0.2	.	3.2
17				0.2	3.2	4.8	0.2	4.8	2.7	96	100	95	4.5	5.8	6.1								3.6	.	.
18				5.7	6.4	2.4	1.6	8.4	4.8	96	83	72	6.6	6.0	3.9								4.5	.	3.5
19				0.2	3.2	3.8	-0.2	4.4	2.4	86	79	74	4.0	4.6	4.4								4.1	.	.
20				3.5	6.5	6.2	3.2	7.4	5.4	73	69	77	4.3	5.0	5.5								0.4	.	2.6
21				5.0	6.3	6.4	5.0	7.2	5.9	87	90	98	5.7	6.4	7.1								0.3	.	.
22				5.9	8.3	5.8	5.8	9.3	6.7	94	82	94	6.5	6.7	6.5								0.8	.	0.1
23				3.6	9.4	7.3	3.5	10.1	6.8	97	73	92	5.7	6.5	7.1								.	.	3.1
24				7.7	7.0	7.2	4.8	8.2	7.3	90	96	96	7.1	7.2	7.3								3.2	.	.
25				7.1	9.7	6.7	6.7	10.1	7.8	91	69	91	6.9	6.2	6.7								26.2	.	.
26				4.9	6.5	3.7	3.0	7.8	5.0	88	68	88	5.7	4.9	5.3								7.8	.	4.7
27				2.5	5.2	4.7	2.2	7.4	4.1	97	70	82	5.3	4.6	5.3								2.6	.	2.4
28				1.2	12.0	10.3	0.9	13.1	7.8	89	30	50	4.4	3.2	4.7								.	.	8.5
MOY.				2.1	4.6	3.5	0.9	6.0	3.4	92	83	88	5.0	5.2	5.2					Vent prédominant			Total 102.1		Total 51.6

Légende: T.R.S. = Température au ras du sol Préc. = Précipitations en mm. C.N. = Couche de neige en cm. Insol. = Insolation en heures

MARS 1997

ASSELBORN

Observateur : GLOD-PINSCH JOSETTE

Hauteur : 478 m Longitude = E05°59' Latitude = N50°06'

Jour du mois	Pression atmosphérique en mm. 7	13	21	Température de l'air à deux mètres en °C 7	13	21	Min.	Max.	Moy.	Humidité relative en % 7	13	21	Pression de vapeur en mm. 7	13	21	T.R.S.	Nuages 7	13	21	Direction et force du vent 7	13	21	Préc.	C.N.	Insol.
1				5.6	9.5	8.4	5.6	10.8	7.8	98	86	94	6.7	7.7	7.8								.	.	3.2
2				4.3	13.1	8.2	3.9	13.3	8.5	100	57	96	6.2	6.4	7.8								.	.	5.8
3				3.8	7.1	6.2	3.8	8.5	5.7	100	59	97	6.0	4.5	6.9								3.7	.	1.7
4				6.5	9.2	9.7	5.8	10.8	8.5	100	96	95	7.3	8.4	8.6								9.5	.	0.2
5				7.1	7.8	5.1	5.1	9.7	6.7	92	94	94	7.0	7.5	6.2								0.3	.	0.1
6				3.8	6.8	6.8	3.1	7.1	5.8	98	95	99	5.9	7.0	7.3								1.2	.	.
7				3.4	11.5	6.2	3.2	12.6	7.0	100	49	86	5.8	5.0	6.1								0.3	.	8.9
8				-0.5	12.0	5.7	-0.7	13.5	5.7	100	52	80	4.4	5.5	5.5								.	.	8.3
9				2.2	14.6	7.8	1.9	15.6	8.2	88	27	45	4.7	3.4	3.6								.	.	9.6
10				2.0	14.6	6.5	1.5	15.7	7.7	90	46	90	4.8	5.7	6.5								.	.	9.8
11				-0.1	15.2	7.6	-0.4	17.5	7.6	100	34	74	4.5	4.4	5.8								.	.	9.8
12				1.8	14.7	7.8	0.8	16.2	8.1	97	48	72	5.1	6.0	5.7								.	.	8.5
13				5.5	10.1	6.3	3.4	12.2	7.3	100	63	92	6.8	5.8	6.6								.	.	3.4
14				4.2	5.9	5.9	4.0	6.4	5.3	96	98	98	5.9	6.8	6.8								.	.	.
15				6.2	9.0	7.6	5.9	9.1	7.6	97	84	99	6.9	7.2	7.7								1.6	.	0.2
16				7.4	9.8	8.9	7.3	10.0	8.7	99	86	84	7.6	7.8	7.2								0.4	.	.
17				6.6	10.7	5.5	5.5	11.7	7.6	99	69	95	7.2	6.7	6.4								0.3	.	3.7
18				4.2	9.1	5.2	0.4	9.5	6.2	98	85	92	6.1	7.4	6.1								0.3	.	0.4
19				3.6	3.8	2.8	2.8	5.3	3.4	93	93	89	5.5	5.6	5.0								3.9	.	.
20				-0.5	3.2	3.2	-0.8	4.6	2.0	94	73	92	4.1	4.2	5.3								7.2	.	0.3
21				3.2	4.5	3.1	3.0	5.4	3.6	91	62	84	5.2	3.9	4.8								2.1	.	2.8
22				-0.4	8.8	2.7	-2.1	9.0	3.7	92	34	62	4.1	2.9	3.4								.	.	10.2
23				0.2	6.4	4.2	-0.1	7.0	3.6	72	61	95	3.3	4.4	5.9								.	.	0.2
24				3.6	6.9	3.8	3.5	7.5	4.8	98	86	97	5.8	6.4	5.8								6.7	.	.
25				3.2	5.4	3.8	2.0	6.7	4.1	99	88	96	5.7	5.9	5.8								2.1	.	.
26				-0.6	10.3	9.2	-0.6	10.3	6.3	100	63	73	4.4	5.9	6.4								1.8	.	2.6
27				8.2	12.7	10.8	7.5	13.9	10.6	96	57	84	7.8	6.3	8.2								0.5	.	8.2
28				4.2	6.2	1.7	1.7	11.4	4.0	87	69	83	5.4	4.9	4.3								2.3	.	7.2
29				0.8	4.9	3.8	-0.4	6.3	3.2	95	76	92	4.6	4.9	5.5								1.8	.	0.3
30				3.2	9.1	6.2	3.2	10.2	6.2	99	50	75	5.7	4.3	5.3								0.5	.	1.1
31				-0.6	11.0	9.8	-1.0	14.9	6.7	98	45	72	4.3	4.4	6.5								.	.	10.6
MOY.				3.3	9.2	6.1	2.5	10.4	6.2	96	67	86	5.6	5.7	6.2						Vent prédominant		Total 46.5		Total 117.1

Légende: T.R.S. = Température au ras du sol Préc. = Précipitations en mm. C.N. = Couche de neige en cm. Insol. = Insolation en heures

AVRIL 1997

ASSELBORN

Observateur : GLOD-PINSCH JOSETTE

Hauteur : 478 m Longitude = E05°59' Latitude = N50°06'

Jour du mois	Pression atmosphérique en mm. 7	13	21	Température de l'air à deux mètres en °C 7	13	21	Min.	Max.	Moy.	Humidité relative en % 7	13	21	Pression de vapeur en mm. 7	13	21	T.R.S.	Nuages 7	13	21	Direction et force du vent 7	13	21	Préc.	C.N.	Insol.
1				-1.2	13.8	9.8	-1.6	17.5	7.5	98	45	73	4.1	5.3	6.6								.	.	10.6
2				2.1	15.1	9.3	2.0	16.4	8.8	95	44	77	5.1	5.7	6.8								.	.	8.5
3				-1.2	8.0	5.7	-1.6	9.3	4.2	98	75	78	4.1	6.0	5.4								.	.	1.8
4				2.0	4.2	2.8	1.2	7.4	3.0	80	47	52	4.2	2.9	2.9								0.5	.	6.6
5				3.7	4.2	6.6	0.4	6.8	4.8	57	98	96	3.4	6.1	7.0								0.3	.	.
6				3.2	5.6	4.8	1.6	8.7	4.5	89	49	53	5.1	3.3	3.4								3.8	.	8.0
7				-3.8	6.7	3.5	-4.5	9.9	2.1	88	35	48	2.9	2.6	2.8								.	.	10.4
8				-0.8	9.4	6.2	-1.2	12.5	4.9	54	30	36	2.3	2.7	2.6								.	.	10.7
9				0.3	13.6	10.4	0.1	16.2	8.1	70	32	49	3.3	3.7	4.6								.	.	9.5
10				-0.8	15.4	9.2	-1.1	16.2	7.9	98	26	63	4.2	3.4	5.5								.	.	9.9
11				4.2	8.8	3.0	3.0	12.4	5.3	79	80	59	4.9	6.8	3.4								.	.	3.2
12				1.0	4.2	3.0	0.1	5.8	2.7	91	61	70	4.5	3.8	4.0								0.2	.	0.5
13				-1.7	7.8	5.4	-2.0	10.9	3.8	99	43	51	3.9	3.4	3.4								.	.	8.7
14				1.1	9.4	6.7	-0.8	10.3	5.7	93	60	88	4.6	5.3	6.5								.	.	0.4
15				1.4	5.2	3.8	1.2	7.2	3.5	80	55	64	4.1	3.6	3.8								.	.	5.6
16				-0.4	4.7	3.3	-1.0	9.1	2.5	87	56	62	3.9	3.6	3.6								.	.	5.7
17				0.2	9.1	5.2	-0.1	11.5	4.8	88	40	54	4.1	3.5	3.6								.	.	11.2
18				-2.2	11.4	5.5	-2.3	12.8	4.9	92	39	56	3.5	3.9	3.8								.	.	10.7
19				2.0	6.1	2.3	1.8	8.8	3.5	89	53	60	4.7	3.7	3.2								.	.	5.6
20				0.5	1.4	1.3	-0.6	6.1	1.1	84	73	50	4.0	3.7	2.5								.	.	3.8
21				-3.8	6.8	4.0	-4.4	9.9	2.3	73	32	42	2.4	2.4	2.6								.	.	12.5
22				-1.2	6.1	3.2	-1.4	7.5	2.7	84	55	59	3.5	3.9	3.4								.	.	3.2
23				-3.0	8.8	6.8	-3.6	11.6	4.2	98	39	36	3.5	3.3	2.7								.	.	11.4
24				-2.2	12.5	8.7	-2.5	14.2	6.3	94	37	43	3.6	4.0	3.6								.	.	10.7
25				1.0	14.7	7.6	0.9	15.2	7.8	87	37	95	4.3	4.6	7.4								.	.	2.6
26				7.9	9.7	8.7	6.6	10.9	8.8	96	84	93	7.7	7.6	7.8								3.9	.	0.2
27				7.4	10.2	9.4	7.3	11.5	9.0	97	78	90	7.5	7.3	8.0								13.6	.	.
28				7.2	8.8	10.2	7.0	10.4	8.7	95	96	66	7.2	8.1	6.2								6.4	.	.
29				7.0	7.6	6.4	6.4	10.2	7.0	98	90	96	7.4	7.0	6.9								5.6	.	0.2
30				6.1	10.3	9.2	6.0	12.0	8.5	99	72	80	7.0	6.8	7.0								4.0	.	3.6
MOY.				1.2	8.7	6.1	0.6	11.0	5.3	88	55	65	4.5	4.6	4.7					Vent prédominant			Total 38.3		Total 175.8

Légende: T.R.S. = Température au ras du sol Préc. = Précipitations en mm. C.N. = Couche de neige en cm. Insol. = Insolation en heures

MAI 1997

ASSELBORN

Observateur : GLOD-PINSCH JOSETTE

Hauteur : 478 m Longitude = E05°59' Latitude = N50°06'

Jour du mois	Pression atmosphérique en mm. 7	13	21	Température de l'air à deux mètres en °C 7	13	21	Min.	Max.	Moy.	Humidité relative en % 7	13	21	Pression de vapeur en mm. 7	13	21	T.R.S.	Nuages 7	13	21	Direction et force du vent 7	13	21	Préc.	C.N.	Insol.
1				4.2	14.5	13.6	3.1	18.4	10.8	99	48	48	6.1	5.9	5.6								.	.	11.5
2				4.2	18.8	16.9	4.0	22.2	13.3	97	41	39	6.0	6.7	5.6								.	.	12.7
3				6.8	21.9	16.8	6.2	22.7	15.2	95	36	53	7.0	7.1	7.6								.	.	11.4
4				11.2	15.2	16.0	11.0	19.5	14.1	93	70	51	9.3	9.1	7.0								0.3	.	4.5
5				11.2	10.3	10.0	9.8	16.0	10.5	88	87	95	8.8	8.2	8.7								0.1	.	1.4
6				9.6	8.1	1.8	1.8	10.0	6.5	94	86	96	8.4	7.0	5.0								20.4	.	.
7				0.9	4.2	0.4	0.4	7.3	1.8	98	72	100	4.8	4.5	4.7								6.5	.	3.7
8				-1.0	6.2	6.6	-1.5	7.7	3.9	100	70	72	4.2	5.0	5.3								7.4	.	3.9
9				5.4	7.2	6.5	5.0	10.4	6.4	95	73	89	6.4	5.6	6.5								4.5	.	6.5
10				6.1	10.8	11.6	5.4	13.0	9.5	95	69	69	6.7	6.7	7.1								3.8	.	2.7
11				10.1	12.2	10.1	9.8	13.0	10.8	94	87	94	8.7	9.3	8.7								2.6	.	0.3
12				7.6	13.8	11.2	7.4	15.4	10.9	93	53	56	7.3	6.3	5.6								6.2	.	8.2
13				5.9	17.8	15.7	5.2	20.0	13.1	98	44	54	6.8	6.7	7.2								.	.	8.6
14				12.0	13.2	10.2	10.2	15.7	11.8	94	89	93	9.9	10.1	8.7								1.2	.	2.4
15				8.6	19.8	17.6	6.8	23.2	15.3	93	46	59	7.8	8.0	8.9								0.2	.	8.2
16				11.4	18.3	16.0	11.1	24.1	15.2	95	71	78	9.6	11.2	10.6								0.5	.	3.6
17				12.2	24.4	19.1	10.9	27.2	18.6	98	37	68	10.4	8.5	11.3								0.3	.	10.4
18				13.8	15.5	13.8	13.3	19.1	14.4	93	89	92	11.0	11.7	10.9								1.5	.	0.1
19				10.2	17.8	16.4	10.0	21.2	14.8	98	61	75	9.1	9.3	10.5								20.3	.	8.2
20				10.0	16.2	10.8	9.7	17.0	12.3	95	65	84	8.7	9.0	8.2								0.4	.	4.9
21				9.1	10.7	8.9	8.8	11.4	9.6	92	90	97	8.0	8.7	8.3								2.6	.	0.1
22				5.2	8.8	9.9	5.0	13.2	8.0	97	72	82	6.4	6.1	7.5								7.5	.	3.4
23				4.9	14.0	10.5	4.6	15.0	9.8	99	42	59	6.4	5.0	5.6								.	.	7.2
24				3.4	13.4	10.8	2.6	15.0	9.2	89	48	52	5.2	5.5	5.0								.	.	12.7
25				3.7	15.8	13.2	3.3	17.2	10.9	84	34	41	5.0	4.6	4.7								.	.	13.1
26				2.6	16.2	12.4	1.8	18.5	10.4	93	33	58	5.1	4.6	6.3								.	.	12.6
27				9.4	13.8	8.4	8.4	14.9	10.5	84	56	77	7.4	6.6	6.4								.	.	10.8
28				4.8	13.9	10.6	3.9	15.3	9.8	72	43	61	4.6	5.1	5.8								.	.	12.6
29				5.4	18.3	13.8	4.0	20.1	12.5	95	36	48	6.4	5.7	5.7								.	.	13.8
30				6.5	17.2	14.9	5.9	19.8	12.9	90	35	44	6.5	5.1	5.6								.	.	14.0
31				7.4	14.7	12.3	6.0	16.8	11.5	75	35	38	5.8	4.4	4.1								.	.	13.6
MOY.				7.2	14.3	11.8	6.3	16.8	11.1	93	59	68	7.2	7.0	7.1					Vent prédominant			Total 86.3		Total 227.1

Légende: T.R.S. = Température au ras du sol Préc. = Précipitations en mm. C.N. = Couche de neige en cm. Insol. = Insolation en heures

JUIN 1997

ASSELBORN

Observateur : GLOD-PINSCH JOSETTE

Hauteur : 478 m Longitude = E05°59' Latitude = N50°06'

Jour du mois	Pression atmosphérique en mm. 7	13	21	Température de l'air à deux mètres en °C 7	13	21	Min.	Max.	Moy.	Humidité relative en % 7	13	21	Pression de vapeur en mm. 7	13	21	T.R.S.	Nuages 7	13	21	Direction et force du vent 7	13	21	Préc.	C.N.	Insol.
1				4.8	10.8	13.0	4.4	15.1	9.5	74	60	57	4.8	5.8	6.4								.	.	7.2
2				8.2	16.5	13.4	7.0	17.2	12.7	91	48	65	7.4	6.8	7.5								.	.	5.4
3				12.0	19.2	16.0	11.3	20.2	15.7	75	47	63	7.9	7.8	8.6								.	.	3.6
4				8.6	20.8	18.2	7.4	23.1	15.9	96	34	42	8.0	6.3	6.6								.	.	9.8
5				10.8	22.4	18.9	8.8	25.0	17.4	69	38	44	6.7	7.7	7.2								.	.	10.2
6				13.8	23.2	21.0	11.3	25.4	19.3	77	46	55	9.1	9.8	10.3								.	.	8.5
7				16.4	25.7	15.2	14.6	27.5	19.1	85	39	91	11.9	9.7	11.8								.	.	8.5
8				13.2	18.1	12.8	12.5	20.7	14.7	95	64	93	10.8	10.0	10.3								33.5	.	5.7
9				8.7	18.6	18.9	8.0	22.0	15.4	98	49	52	8.3	7.9	8.5								9.6	.	10.2
10				13.1	23.2	21.6	11.9	25.5	19.3	73	43	46	8.2	9.2	8.9								.	.	13.6
11				16.6	22.3	14.3	14.3	23.5	17.7	63	64	77	8.9	12.9	9.4								.	.	3.4
12				13.4	16.2	17.0	11.7	18.2	15.5	95	71	72	10.9	9.8	10.5								6.8	.	2.2
13				12.2	19.2	16.3	11.8	21.3	15.9	95	63	84	10.1	10.5	11.7								0.2	.	8.2
14				12.6	17.3	14.6	12.5	18.0	14.8	93	76	74	10.2	11.3	9.2								6.8	.	4.7
15				8.0	13.9	15.1	7.6	17.4	12.3	94	73	62	7.6	8.7	8.0								3.5	.	7.4
16				8.6	19.7	14.1	5.9	20.4	14.1	94	36	64	7.9	6.2	7.7								.	.	8.5
17				9.9	12.0	10.7	9.5	14.1	10.9	94	91	95	8.6	9.6	9.2								3.0	.	.
18				7.0	14.8	13.2	6.7	18.0	11.7	97	46	60	7.3	5.8	6.8								15.7	.	10.6
19				7.6	20.0	13.8	6.1	20.6	13.8	86	39	78	6.7	6.8	9.2								.	.	9.4
20				9.2	14.1	13.0	8.0	16.2	12.1	95	50	89	8.3	6.0	10.0								3.8	.	6.3
21				11.4	12.6	11.4	11.0	14.1	11.8	90	90	90	9.1	9.8	9.1								11.1	.	1.5
22				9.2	12.7	10.8	8.1	15.7	10.9	92	83	93	8.0	9.1	9.0								8.2	.	4.1
23				9.7	10.4	10.1	9.4	12.6	10.1	95	92	94	8.6	8.7	8.7								10.3	.	0.8
24				7.6	15.2	9.9	7.2	15.3	10.9	94	53	93	7.4	6.9	8.5								3.2	.	5.2
25				6.2	11.5	10.3	5.1	14.7	9.3	98	78	94	7.0	7.9	8.8								3.2	.	2.7
26				10.6	13.4	12.8	9.8	14.2	12.3	95	77	93	9.1	8.9	10.3								8.2	.	.
27				10.9	15.2	11.5	10.3	15.6	12.5	93	57	86	9.1	7.4	8.7								8.6	.	2.7
28				10.8	15.6	15.9	9.6	19.1	14.1	94	64	57	9.1	8.5	7.7								17.4	.	6.5
29				13.3	15.6	14.7	9.7	16.0	14.5	71	84	91	8.1	11.2	11.4								0.1	.	.
30				11.5	12.7	11.0	11.0	14.7	11.7	93	76	95	9.5	8.4	9.3								7.3	.	.
MOY.				10.5	16.8	14.3	9.4	18.7	13.9	88	61	75	8.5	8.5	9.0					Vent prédominant			Total 160.5		Total 166.9

Légende: T.R.S. = Température au ras du sol Préc. = Précipitations en mm. C.N. = Couche de neige en cm. Insol. = Insolation en heures

JUILLET 1997

ASSELBORN

Observateur : GLOD-PINSCH JOSETTE

Hauteur : 478 m Longitude = E05°59' Latitude = N50°06'

Jour du mois	Pression atmosphérique en mm. 7	13	21	Température de l'air à deux mètres en °C 7	13	21	Min.	Max.	Moy.	Humidité relative en % 7	13	21	Pression de vapeur en mm. 7	13	21	T.R.S.	Nuages 7	13	21	Direction et force du vent 7	13	21	Préc.	C.N.	Insol.
1				10.3	14.7	13.1	9.8	16.4	12.7	95	67	83	8.9	8.4	9.4								5.2	.	2.8
2				11.1	16.3	13.2	10.2	16.5	13.5	94	67	93	9.3	9.3	10.6								1.3	.	1.0
3				10.2	15.3	13.2	9.5	17.9	12.9	97	55	83	9.0	7.2	9.4								3.8	.	7.6
4				7.6	17.4	15.1	6.8	19.2	13.4	97	53	76	7.6	7.9	9.8								0.1	.	6.4
5				7.4	17.5	12.7	6.7	19.5	12.5	95	65	93	7.3	9.7	10.2								0.1	.	2.2
6				11.3	16.4	13.1	10.9	16.8	13.6	96	52	94	9.6	7.3	10.6								6.2	.	5.0
7				13.5	17.5	15.8	12.6	18.2	15.6	93	65	77	10.8	9.7	10.4								1.4	.	2.6
8				12.5	19.4	15.3	11.4	19.9	15.7	90	54	68	9.8	9.1	8.9								.	.	10.4
9				12.9	20.7	14.6	10.9	22.0	16.1	94	49	82	10.5	9.0	10.2								.	.	10.6
10				11.4	22.5	18.3	10.3	24.1	17.4	92	42	58	9.3	8.6	9.1								.	.	11.3
11				11.2	24.3	20.4	10.6	24.9	18.6	94	36	53	9.4	8.2	9.5								.	.	11.9
12				13.8	23.6	19.7	13.6	25.2	19.0	93	50	68	11.0	10.9	11.7								.	.	9.5
13				13.4	22.0	19.9	13.2	24.5	18.4	95	51	70	10.9	10.1	12.2								.	.	10.2
14				13.8	21.6	17.1	13.6	22.7	17.5	93	57	83	11.0	11.0	12.1								.	.	2.4
15				12.8	18.0	16.7	12.1	20.9	15.8	94	56	67	10.4	8.7	9.5								1.3	.	8.6
16				9.5	19.8	17.1	9.3	21.4	15.5	97	63	87	8.6	10.9	12.7								.	.	2.3
17				11.8	19.8	14.2	11.4	20.2	15.3	96	47	94	10.0	8.1	11.4								.	.	4.2
18				11.4	15.5	13.3	10.8	17.8	13.4	93	84	94	9.4	11.1	10.8								8.3	.	2.5
19				13.2	19.2	14.5	12.4	21.2	15.6	95	50	83	10.8	8.3	10.3								4.6	.	8.8
20				9.7	15.9	13.8	9.2	18.8	13.1	96	60	81	8.7	8.1	9.6								0.2	.	5.7
21				10.3	18.4	15.4	9.5	20.9	14.7	97	65	90	9.1	10.3	11.8								2.3	.	6.3
22				11.1	18.0	18.2	10.1	21.5	15.8	97	69	73	9.6	10.7	11.4								0.2	.	10.4
23				9.7	23.5	18.8	9.5	24.7	17.3	97	35	54	8.7	7.6	8.8								.	.	11.2
24				10.4	22.6	16.6	10.2	23.2	16.5	95	42	89	9.0	8.6	12.6								.	.	3.8
25				14.2	13.8	14.9	13.5	17.0	14.3	90	93	76	10.9	11.0	9.7								3.3	.	0.4
26				11.2	19.1	18.3	10.6	21.2	16.2	97	48	72	9.7	8.0	11.4								0.5	.	11.2
27				16.3	18.0	16.0	16.0	20.8	16.8	93	67	72	12.9	10.4	9.8								3.7	.	9.7
28				7.3	19.9	17.3	7.0	21.9	14.8	98	45	66	7.5	7.8	9.8								.	.	10.5
29				10.2	22.0	19.8	10.0	23.1	17.3	97	44	59	9.0	8.7	10.2								.	.	11.6
30				10.8	24.2	19.2	10.4	24.6	18.1	95	45	89	9.2	10.2	14.8								.	.	10.5
31				11.3	13.8	10.6	9.7	19.2	11.9	98	85	98	9.8	10.1	9.4								0.2	.	0.2
MOY.				11.3	19.1	16.0	10.7	20.8	15.5	95	57	78	9.6	9.2	10.6					Vent prédominant			Total 42.7		Total 211.8

Légende: T.R.S. = Température au ras du sol Préc. = Précipitations en mm. C.N. = Couche de neige en cm. Insol. = Insolation en heures

AOUT 1997

ASSELBORN

Observateur : GLOD-PINSCH JOSETTE

Hauteur : 478 m Longitude = E05°59' Latitude = N50°06'

Jour du mois	Pression atmosphérique en mm. 7	13	21	Température de l'air à deux mètres en °C 7	13	21	Min.	Max.	Moy.	Humidité relative en % 7	13	21	Pression de vapeur en mm. 7	13	21	T.R.S.	Nuages 7	13	21	Direction et force du vent 7	13	21	Préc.	C.N.	Insol.
1				10.3	14.1	13.6	10.0	15.1	12.7	99	82	96	9.3	9.9	11.2								5.8	.	.
2				12.7	19.0	17.8	12.6	21.7	16.5	98	79	75	10.8	13.0	11.5								12.5	.	6.2
3				11.0	16.9	17.4	10.9	19.8	15.1	98	92	94	9.6	13.3	14.0								0.3	.	.
4				14.3	25.0	18.6	14.1	26.0	19.3	98	56	88	12.0	13.3	14.1								25.7	.	7.4
5				14.4	25.5	20.3	14.0	27.7	20.1	95	51	73	11.7	12.5	13.0								8.4	.	10.8
6				15.4	24.8	20.1	15.0	26.4	20.1	86	47	64	11.3	11.0	11.3								.	.	10.0
7				14.3	25.0	19.8	13.8	25.8	19.7	83	45	62	10.1	10.7	10.7								.	.	9.5
8				13.6	26.6	20.7	13.4	27.3	20.3	93	39	60	10.9	10.2	11.0								.	.	12.2
9				13.2	25.9	21.8	12.9	28.4	20.3	93	42	49	10.6	10.5	9.6								.	.	11.6
10				13.5	26.6	22.2	13.3	27.9	20.8	89	42	48	10.3	11.0	9.6								.	.	12.3
11				15.4	28.0	23.0	14.7	29.8	22.1	81	37	45	10.6	10.5	9.5								.	.	11.0
12				14.6	27.8	23.1	14.4	29.3	21.8	80	38	53	10.0	10.6	11.2								.	.	12.4
13				13.5	27.1	22.8	13.4	28.0	21.1	92	40	74	10.7	10.8	15.4								.	.	8.7
14				14.8	22.9	18.7	14.6	24.9	18.8	96	37	61	12.1	7.7	9.9								.	.	10.7
15				9.6	21.8	18.3	9.5	24.3	16.6	95	43	62	8.5	8.4	9.8								.	.	10.9
16				10.6	24.4	20.6	10.4	26.5	18.5	94	43	52	9.0	9.9	9.5								.	.	11.0
17				13.3	25.1	20.1	13.2	27.4	19.5	95	41	63	10.9	9.8	11.1								.	.	11.3
18				12.1	26.0	19.6	11.5	26.8	19.2	94	38	64	9.9	9.6	10.9								.	.	10.7
19				10.7	26.6	18.3	10.5	27.5	18.5	95	31	60	9.2	8.1	9.5								.	.	11.4
20				7.8	23.7	19.0	7.7	26.2	16.8	98	43	72	7.8	9.4	11.9								.	.	11.0
21				9.5	24.5	21.4	9.2	27.7	18.5	96	38	50	8.5	8.8	9.6								.	.	11.8
22				16.7	22.2	20.5	14.8	23.4	19.8	84	65	71	12.0	13.0	12.8								0.2	.	.
23				17.2	26.1	23.0	17.0	27.9	22.1	93	55	68	13.7	13.9	14.3								0.5	.	6.3
24				18.8	28.7	23.5	18.6	30.2	23.7	85	43	62	13.8	12.7	13.5								.	.	11.1
25				17.8	29.0	23.8	17.8	31.0	23.5	91	41	50	13.9	12.3	11.1								.	.	11.0
26				16.9	16.8	16.6	16.3	23.8	16.8	95	94	91	13.7	13.5	12.9								.	.	.
27				15.1	20.3	17.8	12.6	23.6	17.7	96	69	93	12.3	12.3	14.2								5.5	.	2.2
28				14.2	14.2	13.5	13.3	17.8	14.0	96	86	93	11.7	10.4	10.8								18.8	.	.
29				11.9	14.7	13.6	11.2	16.6	13.4	92	63	74	9.6	7.9	8.6								5.6	.	7.4
30				11.3	14.1	16.8	9.8	17.0	14.1	94	90	95	9.4	10.9	13.6								0.2	.	0.2
31				10.6	22.5	21.1	10.2	26.1	18.1	96	67	75	9.2	13.7	14.1								1.9	.	9.4
MOY.				13.4	23.1	19.6	12.9	25.2	18.7	93	54	69	10.7	11.0	11.6					Vent prédominant			Total 85.4		Total 248.5

Légende: T.R.S. = Température au ras du sol Préc. = Précipitations en mm. C.N. = Couche de neige en cm. Insol. = Insolation en heures

SEPTEMBRE 1997

ASSELBORN

Observateur : GLOD-PINSCH JOSETTE

Hauteur : 478 m Longitude = E05°59' Latitude = N50°06'

Jour du mois	Pression atmosphérique en mm.			Température de l'air à deux mètres en °C						Humidité relative en %			Pression de vapeur en mm.			T.R.S.	Nuages			Direction et force du vent			Préc.	C.N.	Insol.
	7	13	21	7	13	21	Min.	Max.	Moy.	7	13	21	7	13	21		7	13	21	7	13	21			
1				14.2	22.3	18.5	13.5	25.5	18.3	92	56	89	11.2	11.3	14.2								.	.	8.2
2				12.5	15.4	14.1	12.5	18.5	14.0	98	84	91	10.6	11.0	11.0								21.0	.	.
3				7.3	18.2	16.1	7.0	20.0	13.9	98	73	85	7.5	11.4	11.7								.	.	4.6
4				10.2	17.7	16.8	9.5	21.8	14.9	98	83	84	9.1	12.6	12.0								.	.	3.8
5				12.9	19.7	15.8	12.2	21.5	16.1	96	67	94	10.7	11.5	12.6								0.7	.	2.5
6				9.5	16.2	13.3	9.5	19.5	13.0	99	54	73	8.8	7.5	8.4								.	.	9.4
7				9.8	13.7	12.3	8.5	14.0	11.9	97	77	97	8.8	9.0	10.4								1.9	.	1.0
8				8.6	16.4	12.9	8.5	19.1	12.6	100	72	93	8.4	10.1	10.4								.	.	8.2
9				10.1	13.8	10.6	9.0	16.8	11.5	100	75	82	9.3	8.9	7.9								.	.	6.5
10				5.6	15.3	10.0	5.4	16.5	10.3	99	51	83	6.7	6.6	7.6								.	.	10.6
11				5.8	18.8	15.9	5.4	21.9	13.5	95	43	75	6.6	7.0	10.2								.	.	10.4
12				13.8	16.3	12.4	12.4	17.4	14.2	94	76	98	11.1	10.6	10.6								.	.	1.2
13				9.3	10.2	8.4	8.4	14.2	9.3	96	72	90	8.4	6.7	7.4								11.1	.	5.8
14				3.9	12.2	9.0	3.8	15.1	8.4	100	51	73	6.1	5.4	6.3								1.1	.	10.2
15				2.0	16.5	11.8	1.7	18.1	10.1	100	37	71	5.3	5.2	7.4								.	.	8.8
16				4.2	19.7	14.1	4.0	20.8	12.7	100	39	71	6.2	6.7	8.6								.	.	9.8
17				11.1	20.6	16.8	10.1	21.5	16.2	99	49	83	9.8	8.9	11.9								.	.	8.2
18				10.7	20.8	17.4	10.3	22.7	16.3	99	55	89	9.5	10.1	13.3								.	.	10.1
19				10.1	18.4	12.7	9.7	18.6	13.7	98	66	72	9.1	10.5	7.9								.	.	1.6
20				4.2	14.6	8.8	4.0	16.2	9.2	86	40	68	5.3	5.0	5.8								.	.	10.8
21				3.2	15.6	9.9	2.5	17.0	9.6	91	41	72	5.2	5.4	6.6								.	.	10.8
22				4.4	18.7	10.2	4.1	19.6	11.1	91	36	60	5.7	5.8	5.6								.	.	10.8
23				4.2	18.6	12.2	4.0	21.0	11.7	93	35	79	5.7	5.6	8.4								.	.	10.2
24				5.9	13.8	9.3	5.1	16.0	9.7	100	64	89	7.0	7.6	7.8								.	.	9.1
25				5.6	17.9	13.2	5.4	20.6	12.2	98	47	55	6.7	7.2	6.3								.	.	10.6
26				9.2	21.3	14.0	8.6	23.1	14.8	85	41	69	7.4	7.8	8.3								.	.	10.2
27				6.0	20.9	13.6	5.8	22.5	13.5	100	45	88	7.0	8.3	10.3								.	.	9.5
28				3.2	20.1	14.4	3.1	22.0	12.6	98	51	83	5.6	9.0	10.2								.	.	7.6
29				8.2	18.9	12.5	7.0	19.8	13.2	100	53	90	8.2	8.7	9.8								.	.	5.4
30				9.4	18.8	15.3	9.3	20.9	14.5	100	55	73	8.8	8.9	9.5								.	.	1.9
MOY.				7.8	17.4	13.1	7.3	19.4	12.8	97	56	81	7.9	8.3	9.3					Vent prédominant			Total 35.8		Total 217.8

Légende: T.R.S. = Température au ras du sol Préc. = Précipitations en mm. C.N. = Couche de neige en cm. Insol. = Insolation en heures

OCTOBRE 1997

ASSELBORN

Hauteur : 478 m Longitude = E05°59' Latitude = N50°06'

Observateur : GLOD-PINSCH JOSETTE

Jour du mois	Pression atmosphérique en mm. 7	13	21	Température de l'air à deux mètres en °C 7	13	21	Min.	Max.	Moy.	Humidité relative en % 7	13	21	Pression de vapeur en mm. 7	13	21	T.R.S.	Nuages 7	13	21	Direction et force du vent 7	13	21	Préc.	C.N.	Insol.
1				14.6	20.1	16.2	13.0	21.9	17.0	94	73	93	11.7	12.9	12.8								.	.	6.5
2				13.8	13.1	10.2	10.2	16.2	12.4	87	64	84	10.3	7.2	7.8								.	.	3.4
3				5.4	10.3	9.9	5.0	12.1	8.5	98	79	76	6.6	7.4	6.9								.	.	0.2
4				7.0	13.2	8.9	5.0	14.7	9.7	92	61	90	6.9	6.9	7.7								.	.	3.8
5				5.8	12.5	9.8	4.1	16.5	9.4	100	71	95	6.9	7.7	8.6								.	.	3.7
6				6.2	17.0	15.7	4.6	18.2	13.0	99	62	84	7.0	9.0	11.2								.	.	6.8
7				13.4	14.8	11.2	10.7	16.2	13.1	97	93	96	11.2	11.7	9.6								0.7	.	2.6
8				11.0	14.3	13.4	10.2	14.7	12.9	97	85	97	9.5	10.4	11.2								6.6	.	.
9				14.6	17.3	16.2	13.4	17.6	16.0	96	78	71	12.0	11.5	9.8								5.6	.	1.8
10				14.0	12.4	10.2	10.2	16.2	12.2	91	96	79	10.9	10.4	7.4								2.3	.	3.5
11				8.6	11.3	7.3	6.8	11.8	9.1	89	78	99	7.5	7.8	7.6								23.4	.	.
12				7.2	10.1	7.1	5.8	11.9	8.1	95	80	94	7.2	7.4	7.1								20.9	.	2.8
13				5.6	6.2	4.3	4.1	7.1	5.4	94	83	99	6.4	5.9	6.2								0.7	.	0.4
14				4.9	7.5	4.4	4.3	8.5	5.6	96	64	97	6.2	5.0	6.1								2.4	.	3.7
15				2.5	5.1	5.3	2.4	5.3	4.3	98	96	100	5.4	6.3	6.7								3.2	.	.
16				5.2	7.6	7.1	4.8	8.9	6.6	100	79	87	6.6	6.2	6.6								7.8	.	0.5
17				7.2	11.2	8.1	7.0	13.9	8.8	99	80	91	7.5	8.0	7.4								.	.	5.5
18				5.8	15.7	10.8	5.4	17.8	10.8	99	62	96	6.8	8.3	9.3								.	.	10.2
19				8.9	16.4	11.2	8.5	19.2	12.2	97	56	96	8.3	7.8	9.6								.	.	10.2
20				6.4	14.1	6.8	6.4	14.3	9.1	99	75	92	7.1	9.0	6.8								.	.	1.4
21				2.8	7.5	0.8	0.8	9.3	3.7	81	40	70	4.5	3.1	3.4								.	.	9.5
22				-2.5	10.5	2.4	-2.7	13.4	3.5	92	42	88	3.4	4.0	4.8								.	.	8.6
23				-3.4	8.7	2.6	-4.8	11.0	2.6	99	56	83	3.4	4.7	4.6								.	.	8.4
24				4.2	5.6	0.2	0.2	7.0	3.3	94	55	84	5.8	3.7	3.9								.	.	2.5
25				-0.4	6.0	5.2	-2.5	6.1	3.6	97	75	88	4.3	5.3	5.8								0.1	.	.
26				3.8	8.0	3.8	2.5	8.2	5.2	100	63	93	6.0	5.1	5.6								.	.	1.2
27				4.6	6.7	-0.9	-1.0	7.6	3.5	97	48	51	6.2	3.5	2.2								.	.	5.5
28				-3.0	4.2	-1.8	-3.2	4.8	-0.2	74	31	64	2.6	1.9	2.5								.	.	8.8
29				-4.3	7.2	0.2	-4.5	7.8	1.0	75	24	43	2.4	1.8	2.0								.	.	8.6
30				-0.1	9.5	1.9	-1.2	10.0	3.8	59	53	88	2.7	4.7	4.6								.	.	8.5
31				-1.6	7.4	0.0	-2.4	8.0	1.9	98	44	87	3.9	3.4	4.0								.	.	5.8
MOY.				5.4	10.7	6.7	4.0	12.1	7.6	93	66	86	6.7	6.7	6.8						Vent prédominant		Total 73.7		Total 134.4

Légende: T.R.S. = Température au ras du sol Préc. = Précipitations en mm. C.N. = Couche de neige en cm. Insol. = Insolation en heures

NOVEMBRE 1997

ASSELBORN

Observateur : GLOD-PINSCH JOSETTE

Hauteur : 478 m Longitude = E05°59' Latitude = N50°06'

Jour du mois	Pression atmosphérique en mm. 7	13	21	Température de l'air à deux mètres en °C 7	13	21	Min.	Max.	Moy.	Humidité relative en % 7	13	21	Pression de vapeur en mm. 7	13	21	T.R.S.	Nuages 7	13	21	Direction et force du vent 7	13	21	Préc.	C.N.	Insol.
1				-4.4	8.1	-0.4	-4.5	9.8	1.1	99	43	92	3.1	3.5	4.1								.	.	7.2
2				-5.8	11.1	1.0	-5.9	11.6	2.1	98	44	93	2.8	4.4	4.6								.	.	8.3
3				-2.6	5.2	3.7	-2.8	7.5	2.1	97	96	91	3.6	6.4	5.4								.	.	2.9
4				-0.3	6.1	4.7	-0.4	6.4	3.5	96	61	99	4.3	4.3	6.3								.	.	2.5
5				8.0	8.9	9.0	4.7	9.2	8.6	99	99	98	8.0	8.5	8.4								2.8	.	.
6				9.6	10.9	10.8	8.8	11.0	10.4	98	97	98	8.8	9.5	9.5								4.5	.	.
7				7.0	8.4	7.4	6.8	12.1	7.6	94	80	94	7.1	6.6	7.3								13.7	.	2.2
8				6.0	8.2	6.6	5.2	9.1	6.9	95	84	88	6.7	6.8	6.4								0.8	.	2.5
9				6.5	7.9	6.3	6.3	8.6	6.9	94	86	93	6.8	6.9	6.7								10.4	.	1.4
10				5.4	5.8	5.3	5.1	7.1	5.5	96	94	94	6.5	6.5	6.3								9.5	.	0.1
11				4.2	5.2	4.6	3.4	5.4	4.7	95	98	97	5.9	6.5	6.2								4.4	.	.
12				5.1	5.5	4.6	4.2	5.8	5.1	99	96	97	6.5	6.5	6.2								4.3	.	.
13				4.2	4.6	0.3	0.3	5.2	3.0	100	90	99	6.2	5.7	4.6								10.4	.	0.5
14				1.7	4.5	3.7	-0.3	4.7	3.3	100	99	92	5.2	6.3	5.5								0.3	.	.
15				3.8	6.5	6.8	3.5	7.3	5.7	95	90	99	5.7	6.5	7.3								.	.	0.2
16				7.4	9.2	8.3	6.8	9.2	8.3	99	99	97	7.6	8.6	8.0								1.3	.	.
17				3.0	7.8	1.2	1.2	8.3	4.0	94	60	94	5.3	4.8	4.7								0.3	.	6.2
18				-0.4	6.3	-0.1	-1.0	6.5	1.9	94	61	95	4.2	4.4	4.3								.	.	6.2
19				-1.0	4.2	-0.6	-1.6	4.4	0.9	94	54	75	4.0	3.3	3.3								.	.	5.3
20				-0.8	1.2	5.6	-1.1	5.8	2.0	98	99	97	4.2	4.9	6.6								3.2	.	.
21				5.6	6.5	4.7	4.7	6.8	5.6	97	85	96	6.6	6.2	6.1								3.8	.	.
22				1.4	7.0	1.5	1.4	7.2	3.3	98	80	96	5.0	6.0	4.9								0.2	.	0.5
23				-2.5	0.4	0.0	-2.8	1.5	-0.7	97	98	98	3.6	4.6	4.5								.	.	.
24				-1.0	1.3	0.4	-1.5	1.5	0.2	98	91	94	4.1	4.6	4.4								.	.	.
25				-0.1	5.8	2.6	-0.3	6.5	2.8	96	70	91	4.4	4.8	5.0								.	.	0.7
26				2.8	10.1	4.8	2.2	11.1	5.9	84	45	81	4.7	4.2	5.2								.	.	3.6
27				1.2	2.2	1.0	1.0	4.8	1.5	95	92	100	4.7	4.9	4.9								.	.	.
28				2.3	4.2	6.4	0.6	6.4	4.3	100	100	99	5.4	6.2	7.1								1.5	.	.
29				6.6	7.8	5.3	5.3	8.1	6.6	98	93	97	7.2	7.4	6.5								8.5	.	0.2
30				5.1	6.5	6.4	4.9	6.8	6.0	97	97	97	6.4	7.0	7.0								4.6	.	.
MOY.				2.6	6.2	4.1	1.8	7.2	4.3	96	83	94	5.5	5.9	5.9					Vent prédominant			Total 84.5		Total 50.5

Légende: T.R.S. = Température au ras du sol Préc. = Précipitations en mm. C.N. = Couche de neige en cm. Insol. = Insolation en heures

DECEMBRE 1997

ASSELBORN

Observateur : GLOD-PINSCH JOSETTE

Hauteur : 478 m Longitude = E05°59' Latitude = N50°06'

Jour du mois	Pression atmosphérique en mm. 7	13	21	Température de l'air à deux mètres en °C 7	13	21	Min.	Max.	Moy.	Humidité relative en % 7	13	21	Pression de vapeur en mm. 7	13	21	T.R.S.	Nuages 7	13	21	Direction et force du vent 7	13	21	Préc.	C.N.	Insol.
1				0.5	2.1	-1.4	-1.4	6.4	0.4	93	71	94	4.4	3.8	3.8								3.7	.	2.8
2				-0.8	-0.6	-2.4	-3.1	-0.2	-1.3	76	58	93	3.3	2.5	3.5								.	10	.
3				-2.8	-1.2	-0.8	-3.0	-0.6	-1.6	88	74	91	3.2	3.1	3.9								6.2	14	.
4				-2.0	0.2	-0.8	-2.4	0.5	-0.9	94	86	96	3.6	4.0	4.1								.	12	.
5				-3.4	-0.9	-7.9	-7.9	-0.5	-4.1	94	79	94	3.2	3.4	2.2								.	10	1.5
6				-8.6	-1.8	-1.8	-10.4	-1.5	-4.1	95	87	95	2.1	3.4	3.7								.	6	2.4
7				-2.8	-1.2	-2.7	-2.9	-0.9	-2.2	99	95	97	3.6	3.9	3.5								0.2	4	.
8				-1.4	1.4	2.5	-3.2	2.5	0.8	84	98	95	3.4	5.0	5.2								.	4	.
9				3.9	5.8	6.1	2.3	6.1	5.3	100	89	97	6.1	6.2	6.8								0.8	.	0.2
10				7.2	7.8	9.2	6.1	9.5	8.1	96	95	71	7.3	7.5	6.2								2.5	.	.
11				8.6	10.4	7.3	7.3	11.0	8.8	96	94	94	8.0	8.9	7.2								2.6	.	.
12				5.6	5.4	4.4	4.4	7.8	5.1	96	91	91	6.5	6.1	5.7								11.2	.	.
13				2.1	4.2	3.2	2.0	4.9	3.2	93	73	95	5.0	4.5	5.5								3.5	.	2.8
14				3.2	2.3	0.8	0.8	3.8	2.1	99	95	81	5.7	5.1	3.9								1.0	.	1.6
15				0.1	0.7	-1.8	-1.1	0.8	-0.3	90	80	73	4.2	3.9	2.9								2.3	.	2.0
16				-5.4	-6.4	-5.4	-7.3	-1.8	-5.7	82	67	80	2.4	1.8	2.3								0.1	.	1.6
17				-5.8	-3.6	0.1	-6.4	0.1	-3.1	80	94	99	2.2	3.2	4.6								.	.	.
18				1.8	4.7	3.1	0.1	5.0	3.2	91	94	99	4.7	6.0	5.7								4.5	.	.
19				3.2	4.8	4.7	3.1	5.2	4.2	99	96	98	5.7	6.2	6.3								5.8	.	.
20				3.2	5.4	5.1	3.1	5.4	4.6	99	98	98	5.7	6.6	6.5								0.3	.	.
21				3.2	0.9	-0.7	-0.8	5.3	1.1	97	98	96	5.6	4.8	4.1								6.3	.	.
22				-0.3	0.2	0.2	-0.7	0.3	0.0	98	99	100	4.4	4.6	4.6								4.5	4	.
23				0.2	1.6	3.2	-0.1	3.2	1.7	98	100	100	4.6	5.1	5.8								.	1	.
24				6.3	8.6	8.4	3.2	8.6	7.8	100	99	96	7.2	8.3	7.9								2.8	.	.
25				8.0	8.4	10.2	7.1	10.6	8.9	89	98	86	7.2	8.1	8.0								2.1	.	0.1
26				6.4	7.1	4.3	3.2	10.2	5.9	92	85	97	6.6	6.4	6.0								10.2	.	.
27				3.8	3.9	3.6	3.3	4.5	3.8	95	98	96	5.7	5.9	5.7								8.3	.	.
28				2.7	3.8	2.9	2.4	4.2	3.1	98	91	96	5.4	5.5	5.4								0.9	.	0.2
29				0.4	2.6	0.6	0.2	2.9	1.2	99	99	100	4.7	5.5	4.8								2.8	.	.
30				-0.1	3.2	2.3	-0.5	5.1	1.8	99	76	92	4.5	4.4	5.0								1.3	.	5.2
31				5.8	7.0	5.1	2.3	7.2	6.0	95	93	96	6.6	7.0	6.3								0.3	.	.
MOY.				1.4	2.8	2.0	0.0	4.1	2.1	94	89	93	4.9	5.2	5.1					Vent prédominant			Total 84.2		Total 20.4

Légende: T.R.S. = Température au ras du sol Préc. = Précipitations en mm. C.N. = Couche de neige en cm. Insol. = Insolation en heures

JANVIER 1997

CLEMENCY

Observateur : FEIPEL JEAN-PIERRE

Hauteur : 334 m Longitude = E05°53' Latitude = N49°36'

Jour du mois	Pression atmosphérique en mm. 7	13	21	Température de l'air à deux mètres en °C 7	13	21	Min.	Max.	Moy.	Humidité relative en % 7	13	21	Pression de vapeur en mm. 7	13	21	T.R.S.	Nuages 7	13	21	Direction et force du vent 7	13	21	Préc.	C.N.	Insol.
1				-15.6	-12.0	-11.6	-15.8	-10.6	-13.1	87	76	84	1.0	1.2	1.4								.	13	
2				-10.7	-7.8	-10.1	-11.6	-7.0	-9.5	85	71	95	1.6	1.7	1.8								.	12	
3				-8.3	-5.6	-5.9	-10.2	-5.5	-6.6	94	85	99	2.1	2.4	2.8								3.0	14	
4				-6.6	-5.0	-4.9	-6.6	-4.6	-5.5	91	89	97	2.4	2.7	2.9								.	12	
5				-4.8	-3.9	-4.1	-5.1	-3.7	-4.3	96	93	94	2.9	3.1	3.1								1.2	12	
6				-7.1	-5.6	-6.8	-7.2	-4.5	-6.5	98	99	86	2.5	2.8	2.2								.	12	
7				-7.3	-5.2	-5.5	-7.9	-4.0	-6.0	94	84	86	2.3	2.5	2.5								.	11	
8				-8.0	-6.8	-6.7	-8.1	-5.3	-7.2	98	90	95	2.3	2.3	2.5								.	11	
9				-7.0	-3.9	-6.2	-7.2	-3.8	-5.7	92	79	93	2.3	2.6	2.5								.	11	
10				-6.4	-4.8	-5.0	-6.8	-4.6	-5.4	97	92	93	2.6	2.8	2.8								.	10	
11				-5.0	-4.2	-6.2	-6.2	-4.0	-5.1	94	91	99	2.8	2.9	2.7								.	10	
12				-6.8	-5.8	-9.3	-9.3	-5.5	-7.3	99	99	96	2.6	2.8	2.0								.	10	
13				-12.0	-1.0	-7.4	-12.1	1.6	-6.8	94	88	96	1.5	3.7	2.4								.	10	
14				-10.4	0.3	-2.8	-11.0	1.0	-4.3	95	56	78	1.8	2.6	2.8								.	10	
15				-12.5	-0.7	-8.8	-12.9	0.5	-7.3	95	67	96	1.5	2.9	2.1								.	10	
16				-11.5	-1.0	-6.1	-11.6	3.6	-6.2	96	68	97	1.6	2.9	2.7								.	10	
17				-4.9	4.6	-2.0	-9.6	6.0	-0.8	92	55	97	2.8	3.5	3.8								.	9	
18				0.3	2.6	2.0	-2.5	3.6	1.6	100	100	100	4.7	5.5	5.3								3.1	8	
19				2.8	3.4	3.2	1.5	3.8	3.1	100	99	99	5.6	5.8	5.7								3.8	.	
20				2.6	4.0	2.6	2.0	4.8	3.1	100	99	99	5.5	6.0	5.5								7.6	.	
21				1.4	3.2	1.2	1.1	4.1	1.9	94	84	92	4.8	4.8	4.6								.	.	
22				1.4	4.2	1.1	0.6	6.2	2.2	96	99	100	4.9	6.1	5.0								0.9	.	
23				0.2	4.3	4.2	-0.5	5.6	2.9	100	100	100	4.6	6.2	6.2								5.9	.	
24				2.5	6.2	3.5	2.0	7.0	4.1	100	99	99	5.5	7.0	5.8								0.9	.	
25				4.2	7.7	3.0	2.1	8.4	5.0	99	58	83	6.1	4.6	4.7								0.3	.	
26				1.5	2.9	1.7	0.5	3.0	2.0	92	87	97	4.7	4.9	5.0								.	.	
27				0.1	-0.4	-1.2	-1.2	1.7	-0.5	100	83	79	4.6	3.7	3.3								0.3	.	
28				-2.4	1.4	-0.4	-3.2	3.5	-0.5	93	59	95	3.5	3.0	4.2								.	.	
29				0.2	2.1	0.0	-0.6	2.7	0.8	94	84	88	4.4	4.5	4.0								.	.	
30				-0.8	0.0	-1.7	-1.7	0.6	-0.8	89	89	99	3.8	4.1	3.9								.	.	
31				-1.4	1.1	-1.1	-2.6	2.5	-0.5	94	86	98	3.8	4.3	4.1								.	.	
MOY.				-4.3	-0.8	-2.9	-5.2	0.2	-2.7	95	84	94	3.3	3.7	3.6					Vent prédominant			Total 27.0		Total

Légende: T.R.S. = Température au ras du sol Préc. = Précipitations en mm. C.N. = Couche de neige en cm. Insol. = Insolation en heures

FEVRIER 1997

CLEMENCY

Observateur : FEIPEL JEAN-PIERRE

Hauteur : 334 m Longitude = E05°53' Latitude = N49°36'

Jour du mois	Pression atmosphérique en mm. 7	13	21	Température de l'air à deux mètres en °C 7	13	21	Min.	Max.	Moy.	Humidité relative en % 7	13	21	Pression de vapeur en mm. 7	13	21	T.R.S.	Nuages 7	13	21	Direction et force du vent 7	13	21	Préc.	C.N.	Insol.
1				0.3	2.0	-1.9	-2.8	3.4	0.1	79	68	89	3.7	3.6	3.5								.	.	
2				-5.7	-3.4	-2.7	-6.6	-1.5	-3.9	98	99	100	2.8	3.4	3.7								.	.	
3				-2.2	-0.3	0.0	-2.7	0.6	-0.8	100	99	99	3.8	4.4	4.5								.	.	
4				-0.2	1.2	2.4	-0.5	2.4	1.1	99	97	91	4.5	4.8	5.0								.	.	
5				3.1	5.5	0.0	-1.6	5.6	2.9	98	89	95	5.6	6.0	4.4								16.2	.	
6				-1.6	2.5	-0.3	-2.7	6.7	0.2	98	88	94	3.9	4.8	4.2								.	.	
7				-5.0	6.8	0.4	-5.1	8.1	0.7	95	51	90	2.9	3.8	4.2								.	.	
8				3.8	7.5	6.0	0.4	8.0	5.8	80	74	86	4.8	5.8	6.0								.	.	
9				-0.9	9.0	4.0	-1.6	10.2	4.0	98	60	90	4.2	5.2	5.5								.	.	
10				1.7	8.6	7.8	1.5	11.5	6.0	91	70	95	4.7	5.9	7.5								.	.	
11				1.0	4.8	5.1	0.4	7.8	3.6	91	77	88	4.5	5.0	5.8								6.5	.	
12				8.8	8.8	8.0	4.8	9.0	8.5	96	95	93	8.1	8.1	7.5								9.4	.	
13				5.9	5.2	3.2	2.2	8.1	4.8	88	66	72	6.1	4.4	4.1								27.6	.	
14				1.6	3.4	1.1	1.1	3.6	2.0	95	92	99	4.9	5.4	4.9								5.4	.	
15				0.4	3.6	0.4	0.2	5.2	1.5	90	75	90	4.2	4.4	4.2								15.0	4	
16				-4.0	4.6	3.2	-4.6	5.7	1.3	98	71	67	3.2	4.5	3.9								.	.	
17				0.8	4.8	5.6	0.2	6.6	3.7	100	99	88	4.9	6.4	6.0								1.7	.	
18				6.1	6.9	3.6	3.6	7.5	5.5	96	93	76	6.8	6.9	4.5								4.6	.	
19				1.2	4.9	4.8	0.9	5.6	3.6	92	70	61	4.6	4.5	3.9								16.7	.	
20				4.0	7.4	6.6	3.8	9.5	6.0	80	67	74	4.9	5.2	5.4								1.2	.	
21				5.8	7.2	7.3	5.7	8.1	6.8	83	86	95	5.7	6.5	7.3								.	.	
22				6.5	10.6	4.8	4.8	12.3	7.3	96	72	94	7.0	6.9	6.1								1.1	.	
23				3.2	12.0	8.0	2.1	12.5	7.7	94	63	88	5.4	6.6	7.1								.	.	
24				9.0	9.2	10.0	8.0	10.4	9.4	93	90	93	8.0	7.8	8.6								4.4	.	
25				11.6	9.0	8.2	8.0	12.1	9.6	80	92	92	8.2	7.9	7.5								36.6	.	
26				6.9	9.0	4.6	3.5	9.9	6.8	87	58	93	6.5	5.0	5.9								19.2	.	
27				3.9	7.5	6.1	3.0	8.7	5.8	84	63	79	5.1	4.9	5.6								11.8	.	
28				0.6	13.1	10.6	0.5	14.3	8.1	88	33	48	4.2	3.7	4.6								.	.	
MOY.				2.4	6.1	4.2	0.9	7.6	4.2	92	77	86	5.1	5.4	5.4					Vent prédominant			Total 177.4		Total

Légende: T.R.S. = Température au ras du sol Préc. = Précipitations en mm. C.N. = Couche de neige en cm. Insol. = Insolation en heures

MARS 1997

CLEMENCY

Observateur : FEIPEL JEAN-PIERRE

Hauteur : 334 m Longitude = E05°53' Latitude = N49°36'

Jour du mois	Pression atmosphérique en mm.			Température de l'air à deux mètres en °C						Humidité relative en %			Pression de vapeur en mm.			T.R.S.	Nuages			Direction et force du vent			Préc.	C.N.	Insol.
	7	13	21	7	13	21	Min.	Max.	Moy.	7	13	21	7	13	21		7	13	21	7	13	21			
1				6.6	12.0	7.2	6.3	13.2	8.6	84	70	96	6.1	7.4	7.3								.	.	
2				5.1	14.8	10.6	3.6	15.6	10.2	98	52	87	6.5	6.6	8.3								.	.	
3				5.7	8.8	7.3	5.5	11.0	7.3	97	64	95	6.7	5.4	7.3								3.9	.	
4				7.5	12.4	10.8	7.2	13.7	10.2	98	84	94	7.6	9.1	9.1								3.8	.	
5				8.1	8.4	6.4	6.4	10.9	7.6	95	88	95	7.7	7.3	6.8								0.8	.	
6				4.8	9.2	8.7	4.0	10.8	7.6	96	69	84	6.2	6.0	7.1								2.6	.	
7				1.6	12.1	9.0	1.6	13.3	7.6	99	55	75	5.1	5.8	6.5								0.2	.	
8				-1.3	12.0	8.6	-1.5	13.5	6.4	98	52	73	4.0	5.5	6.1								.	.	
9				3.5	13.4	10.5	2.0	16.8	9.1	87	36	45	5.1	4.1	4.3								.	.	
10				-1.1	15.2	6.0	-1.6	17.4	6.7	98	46	91	4.1	6.0	6.4								.	.	
11				0.0	15.6	10.0	-0.2	17.6	8.5	96	37	82	4.4	4.9	7.5								.	.	
12				0.3	15.8	10.2	-0.5	17.1	8.8	98	44	73	4.6	5.9	6.8								.	.	
13				7.0	12.0	7.8	4.9	13.6	8.9	96	58	95	7.2	6.1	7.5								.	.	
14				5.6	6.7	7.0	4.8	7.8	6.4	98	94	97	6.7	6.9	7.3								.	.	
15				6.6	9.8	8.5	6.5	10.4	8.3	98	78	95	7.2	7.1	7.9								2.4	.	
16				8.1	8.6	9.2	8.1	9.3	8.6	98	98	89	7.9	8.2	7.8								0.2	.	
17				6.9	9.5	7.6	6.6	12.0	8.0	97	89	96	7.2	7.9	7.5								.	.	
18				4.2	10.7	7.2	3.0	11.2	7.4	100	84	87	6.2	8.1	6.6								.	.	
19				4.8	6.0	5.0	4.6	7.2	5.3	93	94	84	6.0	6.6	5.5								2.2	.	
20				1.7	4.4	4.9	1.0	5.5	3.7	85	61	88	4.4	3.8	5.7								5.8	.	
21				4.1	7.2	3.6	3.6	7.8	5.0	98	51	83	6.0	3.9	4.9								1.6	.	
22				-2.0	7.8	2.0	-2.4	10.0	2.6	99	47	85	3.8	3.7	4.5								.	.	
23				0.2	9.1	5.9	-1.0	10.6	5.1	73	48	97	3.4	4.2	6.8								.	.	
24				3.3	8.4	6.2	5.0	8.9	6.0	98	78	92	5.7	6.4	6.5								2.8	.	
25				4.0	7.6	6.5	3.5	9.5	6.0	97	84	94	5.9	6.6	6.8								0.6	.	
26				1.4	11.5	10.6	1.2	12.5	7.8	100	55	68	5.1	5.6	6.5								1.4	.	
27				8.4	13.6	11.3	8.2	14.6	11.1	98	59	92	8.1	6.9	9.2								0.5	.	
28				5.1	7.0	3.8	3.8	11.5	5.3	90	56	77	5.9	4.2	4.6								1.7	.	
29				0.9	6.7	5.1	0.4	7.6	4.2	95	79	85	4.6	5.8	5.6								.	.	
30				2.6	10.4	8.0	2.5	11.8	7.0	98	53	67	5.4	5.0	5.4								.	.	
31				-0.6	12.4	7.8	-1.0	15.4	6.5	100	47	82	4.4	5.1	6.5								.	.	
MOY.				3.6	10.3	7.5	3.1	11.9	7.2	95	65	85	5.8	6.0	6.7					Vent prédominant			Total 30.5		Total

Légende: T.R.S. = Température au ras du sol Préc. = Précipitations en mm. C.N. = Couche de neige en cm. Insol. = Insolation en heures

AVRIL 1997

CLEMENCY

Observateur : FEIPEL JEAN-PIERRE

Hauteur : 334 m Longitude = E05°53' Latitude = N49°36'

Jour du mois	Pression atmosphérique en mm. 7	13	21	Température de l'air à deux mètres en °C 7	13	21	Min.	Max.	Moy.	Humidité relative en % 7	13	21	Pression de vapeur en mm. 7	13	21	T.R.S.	Nuages 7	13	21	Direction et force du vent 7	13	21	Préc.	C.N.	Insol.
1				0.2	15.8	11.6	-0.1	19.4	9.2	99	41	75	4.6	5.5	7.7								.	.	
2				4.2	16.7	10.8	3.4	18.6	10.6	98	45	80	6.1	6.4	7.8								.	.	
3				3.9	11.6	7.8	3.2	12.1	7.8	98	57	88	5.9	5.8	7.0								.	.	
4				3.4	6.7	3.9	1.6	9.0	4.7	97	43	81	5.7	3.2	4.9								1.9	.	
5				1.7	6.4	8.8	1.5	9.4	5.6	65	95	93	3.4	6.8	7.9								.	.	
6				6.0	5.8	4.6	4.0	9.7	5.5	82	50	53	5.7	3.5	3.4								2.8	.	
7				-1.6	7.5	5.6	-2.0	10.6	3.8	88	35	35	3.5	2.7	2.4								.	.	
8				-0.5	10.6	8.2	-0.6	13.5	6.1	50	26	32	2.2	2.5	2.6								.	.	
9				-2.6	14.2	10.9	-2.8	19.0	7.5	88	33	71	3.2	4.0	6.9								.	.	
10				-0.1	17.3	11.8	-0.2	20.2	9.7	96	29	51	4.4	4.3	5.3								.	.	
11				4.4	15.8	3.8	3.8	16.5	8.0	87	48	65	5.5	6.5	3.9								.	.	
12				0.0	6.7	5.4	-2.3	7.7	4.0	98	56	69	4.5	4.1	4.6								.	.	
13				-1.8	8.8	7.0	-1.8	12.0	4.7	100	48	64	3.9	4.1	4.8								.	.	
14				0.4	10.8	10.0	-1.6	13.6	7.1	94	59	77	4.4	5.7	7.1								.	.	
15				2.6	7.2	6.8	2.4	10.0	5.5	68	47	55	3.8	3.6	4.1								.	.	
16				-0.1	8.0	6.6	-0.3	11.4	4.8	89	41	59	4.0	3.3	4.3								.	.	
17				-0.5	9.2	8.3	-1.0	11.7	5.7	96	37	40	4.2	3.2	3.3								.	.	
18				-2.7	13.0	9.4	-3.0	16.2	6.6	96	39	56	3.5	4.4	5.0								.	.	
19				-1.0	7.5	5.4	-1.3	10.6	4.0	100	64	51	4.2	5.0	3.4								.	.	
20				0.2	6.0	3.2	-0.1	8.0	3.1	92	66	65	4.3	4.6	3.7								.	.	
21				-2.4	7.6	5.8	-2.5	10.9	3.7	81	34	55	3.0	2.7	3.8								.	.	
22				-2.3	8.0	3.8	-2.5	10.6	3.2	84	54	61	3.2	4.3	3.7								.	.	
23				-3.9	10.2	5.9	-4.4	13.0	4.1	90	39	61	3.0	3.6	4.2								.	.	
24				-3.0	13.6	9.0	-3.1	15.5	6.5	93	33	47	3.3	3.9	4.0								.	.	
25				0.4	17.0	8.6	-0.1	18.0	8.7	88	35	97	4.1	5.1	8.1								.	.	
26				8.4	12.3	10.5	8.0	13.2	10.4	98	71	95	8.1	7.6	9.0								3.4	.	
27				8.3	13.0	9.8	8.2	13.8	10.4	96	66	92	7.9	7.4	8.4								11.5	.	
28				8.5	10.5	12.2	7.6	13.5	10.4	95	97	72	7.9	9.2	7.7								2.3	.	
29				8.5	10.0	9.3	8.5	12.8	9.3	97	75	90	8.1	6.9	7.9								0.6	.	
30				8.6	12.2	9.7	8.2	15.4	10.2	92	55	75	7.7	5.9	6.8								0.7	.	
MOY.				1.6	10.7	7.8	1.0	13.2	6.7	90	51	67	4.8	4.9	5.5					Vent prédominant			Total 23.2		Total

Légende: T.R.S. = Température au ras du sol Préc. = Précipitations en mm. C.N. = Couche de neige en cm. Insol. = Insolation en heures

MAI 1997

CLEMENCY

Observateur : FEIPEL JEAN-PIERRE

Hauteur : 334 m Longitude = E05°53' Latitude = N49°36'

Jour du mois	Pression atmosphérique en mm. 7	13	21	Température de l'air à deux mètres en °C 7	13	21	Min.	Max.	Moy.	Humidité relative en % 7	13	21	Pression de vapeur en mm. 7	13	21	T.R.S.	Nuages 7	13	21	Direction et force du vent 7	13	21	Préc.	C.N.	Insol.
1				2.2	15.2	13.3	1.5	19.1	10.2	99	52	63	5.3	6.7	7.2								.	.	
2				3.7	19.0	16.0	2.5	21.6	12.9	92	41	66	5.5	6.8	9.0								.	.	
3				5.3	22.4	19.0	3.8	25.4	15.6	86	38	53	5.7	7.7	8.7								.	.	
4				11.7	18.0	17.6	11.6	21.6	15.8	93	64	55	9.6	9.9	8.3								.	.	
5				11.6	11.6	11.8	11.0	17.6	11.7	95	93	91	9.7	9.5	9.4								6.9	.	
6				10.3	9.0	3.9	3.9	11.8	7.7	93	92	95	8.7	7.9	5.8								10.8	.	
7				1.9	5.0	3.5	1.6	7.3	3.5	98	85	97	5.1	5.6	5.7								14.5	.	
8				1.1	8.3	7.4	0.7	10.3	5.6	100	57	72	5.0	4.7	5.6								5.7	.	
9				6.2	10.2	7.2	5.6	10.8	7.9	96	73	93	6.8	6.8	7.1								4.4	.	
10				6.4	12.0	12.5	4.5	14.5	10.3	97	69	69	7.0	7.3	7.5								5.7	.	
11				10.7	11.5	10.6	10.3	12.9	10.9	91	93	96	8.8	9.5	9.2								1.4	.	
12				9.0	14.3	13.1	8.9	17.5	12.1	93	45	62	8.0	5.5	7.0								2.6	.	
13				7.2	19.1	16.4	6.4	20.3	14.2	96	47	70	7.3	7.8	9.8								.	.	
14				13.5	16.8	12.4	12.3	17.5	14.2	91	70	83	10.6	10.0	9.0								.	.	
15				9.7	18.9	19.0	8.9	23.2	15.9	98	61	67	8.8	10.0	11.0								6.4	.	
16				12.7	19.8	19.8	11.6	25.0	17.4	94	88	88	10.3	15.2	15.2								.	.	
17				10.9	23.2	20.5	9.9	26.6	18.2	97	50	60	9.5	10.7	10.8								1.4	.	
18				14.1	15.9	14.2	14.0	20.5	14.7	96	92	96	11.6	12.5	11.7								9.3	.	
19				6.9	19.8	17.6	6.3	22.3	14.8	99	48	72	7.4	8.3	10.9								4.6	.	
20				12.8	14.8	13.2	12.2	18.3	13.6	95	64	84	10.5	8.1	9.6								0.8	.	
21				10.4	11.8	11.3	10.4	13.2	11.2	95	89	95	9.0	9.2	9.5								12.3	.	
22				8.1	12.2	12.7	8.0	15.0	11.0	87	70	74	7.0	7.5	8.1								13.7	.	
23				7.0	14.4	12.8	5.6	16.8	11.4	98	54	57	7.4	6.6	6.3								.	.	
24				5.0	14.7	12.5	4.0	16.5	10.7	82	45	47	5.4	5.6	5.1								.	.	
25				5.3	14.8	15.1	3.5	17.7	11.7	79	42	39	5.3	5.3	5.0								.	.	
26				3.4	18.0	16.0	3.0	21.6	12.5	94	32	41	5.5	5.0	5.6								.	.	
27				7.0	17.0	11.9	5.5	19.4	12.0	76	48	62	5.7	7.0	6.5								.	.	
28				6.1	13.6	12.6	4.0	16.5	10.8	73	47	54	5.2	5.5	5.9								.	.	
29				8.6	17.6	17.2	6.0	20.5	14.5	79	41	55	6.6	6.2	8.1								.	.	
30				9.0	17.5	16.6	6.4	20.1	14.4	75	38	44	6.5	5.7	6.2								.	.	
31				9.0	15.6	13.2	7.5	17.5	12.6	66	40	40	5.7	5.3	4.5								.	.	
MOY.				8.0	15.2	13.6	6.8	18.0	12.3	90	60	69	7.4	7.7	8.0					Vent prédominant			Total 100.5		Total

Légende: T.R.S. = Température au ras du sol Préc. = Précipitations en mm. C.N. = Couche de neige en cm. Insol. = Insolation en heures

JUIN 1997

CLEMENCY

Observateur : FEIPEL JEAN-PIERRE

Hauteur : 334 m Longitude = E05°53' Latitude = N49°36'

Jour du mois	Pression atmosphérique en mm. 7	13	21	Température de l'air à deux mètres en °C 7	13	21	Min.	Max.	Moy.	Humidité relative en % 7	13	21	Pression de vapeur en mm. 7	13	21	T.R.S.	Nuages 7	13	21	Direction et force du vent 7	13	21	Préc.	C.N.	Insol.
1				6.7	12.0	14.4	5.9	15.0	11.0	71	52	57	5.2	5.5	7.0								.	.	
2				8.8	16.6	15.0	8.4	17.2	13.5	89	57	66	7.6	8.1	8.4								.	.	
3				11.2	15.2	16.4	10.5	19.1	14.3	92	82	71	9.2	10.6	9.9								0.7	.	
4				7.9	21.1	19.5	7.4	23.4	16.2	98	42	43	7.8	7.9	7.3								0.4	.	
5				10.4	22.6	21.2	9.0	25.1	18.1	84	44	45	7.9	9.0	8.5								.	.	
6				15.1	24.4	23.0	15.0	26.0	20.8	82	45	60	10.5	10.3	12.6								.	.	
7				16.0	25.7	17.8	13.5	28.6	19.8	85	44	95	11.6	10.9	14.5								.	.	
8				15.0	20.3	15.2	15.0	23.9	16.8	97	69	89	12.4	12.3	11.5								28.4	.	
9				9.8	22.4	20.0	8.5	24.3	17.4	98	38	63	8.9	7.7	11.0								1.8	.	
10				14.5	24.0	22.1	12.4	26.5	20.2	73	46	56	9.0	10.3	11.2								.	.	
11				16.9	20.6	16.4	16.2	25.0	18.0	74	87	88	10.7	15.8	12.3								.	.	
12				14.6	19.0	18.0	13.0	21.3	17.2	94	63	70	11.7	10.4	10.8								6.7	.	
13				12.9	21.0	17.4	12.0	23.3	17.1	95	56	93	10.6	10.4	13.9								.	.	
14				14.3	18.6	14.9	14.0	19.1	15.9	95	70	92	11.6	11.2	11.7								10.3	.	
15				10.7	17.4	16.4	10.0	20.1	14.8	85	54	58	8.2	8.0	8.1								7.4	.	
16				10.0	18.6	18.2	8.1	21.6	15.6	92	42	59	8.5	6.7	9.2								.	.	
17				11.5	12.2	11.0	11.0	18.2	11.6	94	95	95	9.6	10.1	9.3								5.4	.	
18				8.9	17.1	16.4	8.3	19.7	14.1	95	50	67	8.1	7.3	9.4								16.1	.	
19				8.0	18.8	14.8	6.6	21.6	13.9	86	44	80	6.9	7.2	10.1								.	.	
20				9.7	15.7	13.7	9.3	17.5	13.0	96	66	94	8.7	8.8	11.0								4.4	.	
21				12.5	15.8	13.0	12.4	16.4	13.8	90	67	91	9.8	9.0	10.2								6.5	.	
22				9.8	13.6	11.6	9.2	16.1	11.7	95	79	94	8.6	9.2	9.6								20.7	.	
23				10.7	13.7	12.3	10.0	14.7	12.2	97	88	96	9.4	10.3	10.3								21.4	.	
24				10.2	16.0	13.4	7.6	16.8	13.2	98	65	91	9.1	8.9	10.5								22.6	.	
25				9.3	14.7	12.1	8.5	15.5	12.0	97	67	92	8.5	8.4	9.7								8.7	.	
26				11.7	13.3	12.8	11.0	15.4	12.6	96	92	93	9.9	10.5	10.3								4.7	.	
27				11.8	13.6	12.4	11.4	16.7	12.6	94	85	92	9.8	9.9	9.9								10.8	.	
28				12.0	15.4	17.8	11.9	19.6	15.1	94	66	46	9.9	8.7	7.0								9.0	.	
29				12.1	16.0	15.4	8.9	17.8	14.5	77	83	93	8.1	11.3	12.2								0.2	.	
30				11.2	13.5	12.3	10.2	15.4	12.3	98	91	96	9.8	10.6	10.3								2.4	.	
MOY.				11.5	17.6	15.8	10.5	20.0	15.0	90	64	78	9.3	9.5	10.3					Vent prédominant			Total 188.6		Total

Légende: T.R.S. = Température au ras du sol Préc. = Précipitations en mm. C.N. = Couche de neige en cm. Insol. = Insolation en heures

JUILLET 1997

CLEMENCY

Observateur : FEIPEL JEAN-PIERRE

Hauteur : 334 m Longitude = E05°53' Latitude = N49°36'

Jour du mois	Pression atmosphérique en mm. 7	13	21	Température de l'air à deux mètres en °C 7	13	21	Min.	Max.	Moy.	Humidité relative en % 7	13	21	Pression de vapeur en mm. 7	13	21	T.R.S.	Nuages 7	13	21	Direction et force du vent 7	13	21	Préc.	C.N.	Insol.
1				11.4	16.5	14.1	11.0	17.5	14.0	96	61	91	9.7	8.6	11.0								7.7	.	
2				11.6	16.2	13.7	10.3	17.0	13.8	92	78	95	9.4	10.8	11.2								1.4	.	
3				11.7	14.9	13.5	11.5	18.1	13.4	93	65	92	9.6	8.3	10.7								4.8	.	
4				9.3	18.2	13.4	8.5	21.0	13.6	98	46	92	8.6	7.2	10.6								2.8	.	
5				9.7	19.5	14.0	8.2	20.2	14.4	97	61	93	8.7	10.4	11.1								4.0	.	
6				12.2	17.4	13.6	12.0	19.5	14.4	94	43	94	10.0	6.4	11.0								41.6	.	
7				13.5	18.3	18.0	12.7	20.5	16.6	90	70	76	10.4	11.0	11.8								0.4	.	
8				11.6	20.3	16.9	10.6	22.6	16.3	97	56	70	9.9	10.0	10.1								.	.	
9				10.9	21.0	20.8	10.0	23.7	17.6	94	53	62	9.2	9.9	11.4								.	.	
10				11.1	22.4	22.1	10.8	25.0	18.5	93	37	52	9.2	7.5	10.4								.	.	
11				12.2	25.6	23.8	11.6	27.1	20.5	95	34	50	10.1	8.4	11.1								.	.	
12				14.1	26.0	18.2	13.9	28.9	19.4	96	36	90	11.6	9.1	14.1								.	.	
13				12.4	25.2	22.5	12.0	26.6	20.0	98	40	56	10.6	9.6	11.4								14.5	.	
14				14.2	24.2	18.1	14.0	25.6	18.8	96	51	89	11.7	11.5	13.9								.	.	
15				14.2	20.4	19.0	14.2	23.0	17.9	95	50	67	11.5	9.0	11.0								5.6	.	
16				11.1	23.7	20.5	10.0	24.5	18.4	94	48	70	9.3	10.5	12.7								.	.	
17				13.8	20.3	18.5	13.4	22.6	17.5	93	49	73	11.0	8.7	11.7								.	.	
18				12.3	15.9	14.4	12.0	18.5	14.2	95	80	93	10.2	10.8	11.4								12.8	.	
19				13.6	19.6	16.7	13.0	22.4	16.6	96	48	67	11.2	8.2	9.5								1.9	.	
20				12.0	17.8	16.5	10.4	19.3	15.4	84	69	74	8.8	10.5	10.4								.	.	
21				10.9	19.2	19.8	9.5	22.6	16.6	96	65	66	9.4	10.8	11.4								3.6	.	
22				9.3	22.0	20.2	9.0	24.6	17.2	96	50	65	8.4	9.9	11.5								.	.	
23				13.1	23.5	22.2	12.7	27.2	19.6	95	51	70	10.7	11.1	14.0								.	.	
24				11.5	24.0	17.1	11.0	26.0	17.5	95	44	95	9.7	9.8	13.9								.	.	
25				14.6	17.7	15.5	13.4	19.3	15.9	92	68	88	11.5	10.3	11.6								3.8	.	
26				11.4	17.6	19.8	11.4	22.6	16.3	97	69	61	9.8	10.4	10.6								0.6	.	
27				16.6	21.1	21.0	16.0	23.4	19.6	95	57	67	13.5	10.7	12.5								1.7	.	
28				8.3	21.5	19.4	8.0	24.8	16.4	92	33	70	7.5	6.3	11.8								.	.	
29				11.0	22.6	20.3	10.2	26.0	18.0	91	39	72	9.0	8.0	12.9								.	.	
30				11.1	26.2	22.2	10.0	27.6	19.8	91	35	60	9.0	8.9	12.0								.	.	
31				12.0	15.0	11.6	11.5	22.5	12.9	94	78	96	9.9	10.0	9.8								.	.	
MOY.				12.0	20.4	18.0	11.4	22.9	16.8	94	54	76	10.0	9.4	11.6					Vent prédominant			Total 107.2		Total

Légende: T.R.S. = Température au ras du sol Préc. = Précipitations en mm. C.N. = Couche de neige en cm. Insol. = Insolation en heures

AOUT 1997

CLEMENCY

Observateur : FEIPEL JEAN-PIERRE

Hauteur : 334 m Longitude = E05°53' Latitude = N49°36'

Jour du mois	Pression atmosphérique en mm. 7	13	21	Température de l'air à deux mètres en °C 7	13	21	Min.	Max.	Moy.	Humidité relative en % 7	13	21	Pression de vapeur en mm. 7	13	21	T.R.S.	Nuages 7	13	21	Direction et force du vent 7	13	21	Préc.	C.N.	Insol.
1				11.2	14.3	14.9	11.0	16.3	13.5	97	91	95	9.7	11.1	12.1								2.6	.	
2				14.4	19.2	20.8	14.0	24.6	18.1	97	84	89	11.9	14.0	16.4								9.7	.	
3				16.5	20.2	20.4	16.4	22.6	19.0	97	83	88	13.6	14.7	15.8								1.2	.	
4				16.3	26.7	22.7	16.0	28.3	21.9	98	50	80	13.6	13.1	16.5								.	.	
5				16.6	26.5	24.8	16.2	28.1	22.6	93	56	67	13.2	14.5	15.7								.	.	
6				17.6	24.6	22.6	17.2	26.4	21.6	91	58	86	13.7	13.5	17.7								.	.	
7				15.9	24.3	23.4	15.5	26.7	21.2	81	53	55	11.0	12.1	11.9								.	.	
8				16.0	26.4	23.4	15.6	28.6	21.9	86	36	79	11.7	9.3	17.0								.	.	
9				13.0	25.7	22.2	12.5	28.6	20.3	97	45	80	10.9	11.1	16.1								.	.	
10				12.4	26.4	24.0	12.0	28.5	20.9	92	40	41	9.9	10.3	9.2								.	.	
11				13.5	27.2	21.8	13.3	29.6	20.8	91	38	67	10.6	10.3	13.1								.	.	
12				13.1	27.8	22.7	12.5	29.2	21.2	85	36	82	9.6	10.1	17.0								.	.	
13				12.7	23.8	23.9	12.3	28.4	20.1	96	67	86	10.6	14.8	19.1								.	.	
14				15.6	26.3	21.4	15.5	28.2	21.1	96	36	67	12.8	9.2	12.8								.	.	
15				11.3	23.6	20.1	10.6	26.5	18.3	97	41	72	9.7	9.0	12.7								.	.	
16				13.1	24.2	21.0	12.9	26.6	19.4	95	48	82	10.7	10.9	15.3								.	.	
17				11.8	25.1	21.3	11.8	29.1	19.4	96	43	66	10.0	10.3	12.5								.	.	
18				12.6	26.1	21.2	12.4	28.6	20.0	97	41	77	10.6	10.4	14.5								.	.	
19				12.0	25.3	21.4	11.6	28.7	19.6	96	41	72	10.1	9.9	13.8								.	.	
20				10.3	25.8	22.6	10.0	29.5	19.6	97	37	53	9.1	9.2	10.9								.	.	
21				10.7	26.7	22.0	10.5	29.2	19.8	97	36	67	9.4	9.5	13.3								.	.	
22				15.3	21.6	20.7	14.6	24.6	19.2	94	63	93	12.2	12.2	17.0								.	.	
23				16.2	26.8	24.0	16.2	29.5	22.3	97	59	77	13.4	15.6	17.2								0.9	.	
24				15.8	29.3	24.2	15.5	31.7	23.1	96	40	68	12.9	12.2	15.4								.	.	
25				15.2	29.2	22.4	15.0	31.3	22.3	97	40	71	12.6	12.2	14.4								.	.	
26				18.6	18.2	18.0	17.5	22.4	18.3	93	94	94	14.9	14.7	14.5								.	.	
27				14.7	22.7	20.4	14.4	24.6	19.3	98	66	77	12.3	13.7	13.8								6.8	.	
28				14.8	14.4	14.7	13.9	20.4	14.6	96	88	89	12.1	10.8	11.2								16.4	.	
29				12.4	14.8	14.2	12.3	18.8	13.8	95	71	76	10.3	9.0	9.2								2.7	.	
30				12.9	14.6	17.2	11.0	17.8	14.9	94	96	97	10.5	12.0	14.3								1.1	.	
31				15.0	23.0	20.9	13.5	26.2	19.6	98	70	83	12.5	14.7	15.4								4.1	.	
MOY.				14.1	23.6	21.1	13.7	26.4	19.6	95	56	77	11.5	11.8	14.4					Vent prédominant			Total 45.5		Total

Légende: T.R.S. = Température au ras du sol Préc. = Précipitations en mm. C.N. = Couche de neige en cm. Insol. = Insolation en heures

SEPTEMBRE 1997 **CLEMENCY**

Observateur : FEIPEL JEAN-PIERRE Hauteur : 334 m Longitude = E05°53' Latitude = N49°36'

Jour du mois	Pression atmosphérique en mm.			Température de l'air à deux mètres en °C						Humidité relative en %			Pression de vapeur en mm.			T.R.S.	Nuages			Direction et force du vent			Préc.	C.N.	Insol.
	7	13	21	7	13	21	Min.	Max.	Moy.	7	13	21	7	13	21		7	13	21	7	13	21			
1				15.0	25.3	18.6	1.6	26.1	19.6	98	44	94	12.5	10.6	15.1								.	.	
2				14.4	18.5	16.2	14.3	19.6	16.4	94	73	89	11.6	11.7	12.3								16.2	.	
3				13.9	20.3	16.4	13.7	22.1	16.9	94	64	94	11.2	11.4	13.1								.	.	
4				11.4	20.6	16.9	11.0	23.0	16.3	97	67	93	9.8	12.2	13.4								.	.	
5				11.9	22.6	17.8	10.9	23.6	17.4	97	63	88	10.1	13.0	13.4								.	.	
6				11.5	18.4	12.7	11.4	20.5	14.2	96	43	90	9.8	6.8	9.9								.	.	
7				9.1	14.8	13.5	8.6	16.8	12.5	96	76	96	8.3	9.6	11.1								.	.	
8				7.6	19.0	14.4	7.5	20.6	13.7	98	62	90	7.7	10.2	11.1								0.8	.	
9				9.0	14.3	12.7	7.8	18.6	12.0	98	78	78	8.4	9.5	8.6								.	.	
10				5.3	15.6	11.7	5.0	18.6	10.9	97	45	78	6.5	6.0	8.0								.	.	
11				4.7	18.6	15.3	4.5	22.4	12.9	96	41	88	6.1	6.6	11.5								.	.	
12				14.5	19.7	14.1	12.0	20.2	16.1	87	68	96	10.8	11.7	11.6								.	.	
13				11.1	14.2	9.4	8.6	15.5	11.6	93	80	76	9.2	9.7	6.7								10.7	.	
14				4.9	14.1	8.0	3.5	16.6	9.0	95	49	92	6.2	5.9	7.4								5.6	.	
15				1.7	16.4	11.2	1.5	18.3	9.8	99	38	91	5.1	5.3	9.1								.	.	
16				2.5	17.8	12.5	2.0	21.6	10.9	98	51	85	5.4	7.8	9.2								.	.	
17				6.7	21.9	14.8	6.4	23.6	14.5	98	55	94	7.2	10.8	11.9								.	.	
18				7.9	22.5	16.3	7.5	24.8	15.6	98	54	90	7.8	11.0	12.5								.	.	
19				11.4	20.0	13.5	10.0	22.5	15.0	98	71	88	9.9	12.4	10.2								.	.	
20				6.3	15.4	10.9	5.8	17.0	10.9	96	47	56	6.9	6.2	5.5								.	.	
21				2.0	14.6	11.8	1.5	18.3	9.5	99	46	59	5.2	5.7	6.1								.	.	
22				4.4	18.4	10.4	3.4	20.1	11.1	94	37	79	5.9	5.9	7.5								.	.	
23				4.1	20.0	12.1	3.0	21.6	12.1	94	30	73	5.8	5.3	7.7								.	.	
24				7.2	16.2	12.2	7.0	17.7	11.9	98	57	83	7.5	7.9	8.8								.	.	
25				6.0	18.2	14.6	5.5	21.2	12.9	97	46	64	6.8	7.2	8.0								.	.	
26				7.2	21.8	12.1	6.2	23.5	13.7	94	37	90	7.2	7.2	9.5								.	.	
27				6.3	21.0	11.9	4.8	23.3	13.1	99	40	93	7.1	7.5	9.7								.	.	
28				4.8	20.6	12.0	4.5	23.0	12.5	99	49	91	6.4	8.9	9.6								.	.	
29				4.9	21.8	12.3	4.6	22.1	13.0	98	44	93	6.4	8.6	10.0								.	.	
30				7.6	21.3	13.7	7.5	22.2	14.2	98	48	90	7.7	9.1	10.6								.	.	
MOY.				7.8	18.8	13.3	6.7	20.8	13.3	96	53	85	7.9	8.7	10.0					Vent prédominant			Total 33.3		Total

Légende: T.R.S. = Température au ras du sol Préc. = Précipitations en mm. C.N. = Couche de neige en cm. Insol. = Insolation en heures

OCTOBRE 1997

CLEMENCY

Observateur : FEIPEL JEAN-PIERRE

Hauteur : 334 m Longitude = E05°53' Latitude = N49°36'

Jour du mois	Pression atmosphérique en mm. 7	13	21	Température de l'air à deux mètres en °C 7	13	21	Min.	Max.	Moy.	Humidité relative en % 7	13	21	Pression de vapeur en mm. 7	13	21	T.R.S.	Nuages 7	13	21	Direction et force du vent 7	13	21	Préc.	C.N.	Insol.
1				12.5	20.0	16.0	11.5	22.1	16.2	93	68	94	10.1	11.9	12.8								.	.	
2				14.8	17.5	10.4	10.4	17.7	14.2	94	45	77	11.9	6.7	7.3								.	.	
3				4.7	13.2	10.0	4.0	14.6	9.3	99	57	92	6.3	6.5	8.5								.	.	
4				2.3	15.4	7.6	2.0	17.0	8.4	99	54	94	5.4	7.1	7.4								.	.	
5				1.8	16.3	8.4	1.4	18.9	8.8	100	59	94	5.2	8.2	7.8								.	.	
6				2.5	19.8	17.5	2.2	21.6	13.3	100	64	83	5.5	11.1	12.4								.	.	
7				15.0	16.2	13.4	13.4	19.0	14.9	95	84	96	12.1	11.6	11.1								3.7	.	
8				12.5	15.9	14.2	11.0	16.2	14.2	94	82	95	10.2	11.1	11.5								6.8	.	
9				15.6	18.0	17.8	14.2	19.0	17.1	85	76	82	11.3	11.8	12.5								15.3	.	
10				15.1	15.0	10.9	10.9	17.8	13.7	94	96	78	12.1	12.3	7.6								1.7	.	
11				8.5	10.8	9.3	7.8	12.0	9.5	94	87	98	7.8	8.4	8.6								8.5	.	
12				9.0	11.6	8.0	8.0	12.6	9.5	96	64	91	8.3	6.6	7.3								21.8	.	
13				7.0	8.0	4.4	4.4	8.4	6.5	94	64	95	7.1	5.1	6.0								0.6	.	
14				3.7	9.0	6.8	2.4	9.6	6.5	98	61	92	5.8	5.2	6.8								0.8	.	
15				4.0	6.0	7.2	3.4	7.2	5.7	96	96	98	5.9	6.7	7.5								2.6	.	
16				6.8	8.0	7.9	6.6	9.7	7.6	97	90	93	7.2	7.2	7.4								7.3	.	
17				7.6	12.0	8.8	7.2	12.3	9.5	97	85	94	7.6	8.9	8.0								.	.	
18				7.0	15.9	10.8	6.5	18.5	11.2	97	66	96	7.3	8.9	9.3								.	.	
19				4.8	18.0	10.6	4.0	19.5	11.1	98	65	97	6.3	10.1	9.3								.	.	
20				6.4	12.5	10.0	6.2	15.7	9.6	98	84	93	7.1	9.1	8.6								.	.	
21				5.4	9.2	4.2	4.2	10.4	6.3	85	47	57	5.7	4.1	3.5								.	.	
22				-2.2	4.3	0.2	-2.6	7.6	0.8	91	90	98	3.5	5.6	4.6								.	.	
23				-3.0	8.4	2.6	-3.5	10.6	2.7	98	62	94	3.5	5.1	5.2								.	.	
24				3.3	7.6	2.0	0.5	9.0	4.3	95	52	88	5.5	4.1	4.7								.	.	
25				-1.1	9.0	7.1	-3.5	9.5	5.0	98	60	79	4.1	5.2	6.0								.	.	
26				-0.4	8.9	3.8	-0.5	10.6	4.1	99	74	91	4.4	6.3	5.5								.	.	
27				1.2	5.6	0.4	0.4	6.6	2.4	97	64	48	4.8	4.4	2.3								.	.	
28				-1.8	5.4	0.3	-2.1	5.6	1.3	68	22	46	2.7	1.5	2.2								.	.	
29				-3.8	7.0	0.8	-4.0	7.2	1.3	77	27	49	2.6	2.0	2.4								.	.	
30				-2.3	9.4	3.4	-2.4	9.8	3.5	64	49	80	2.4	4.3	4.7								.	.	
31				-1.4	6.4	1.4	-1.8	8.2	2.1	98	48	83	4.0	3.5	4.2								.	.	
MOY.				5.0	11.6	7.6	3.9	13.0	8.1	93	66	85	6.6	7.1	7.2					Vent prédominant			Total 69.1		Total

Légende: T.R.S. = Température au ras du sol Préc. = Précipitations en mm. C.N. = Couche de neige en cm. Insol. = Insolation en heures

NOVEMBRE 1997

CLEMENCY

Observateur : FEIPEL JEAN-PIERRE

Hauteur : 334 m Longitude = E05°53' Latitude = N49°36'

Jour du mois	Pression atmosphérique en mm. 7	13	21	Température de l'air à deux mètres en °C 7	13	21	Min.	Max.	Moy.	Humidité relative en % 7	13	21	Pression de vapeur en mm. 7	13	21	T.R.S.	Nuages 7	13	21	Direction et force du vent 7	13	21	Préc.	C.N.	Insol.
1				-5.4	8.0	-2.4	-5.8	9.5	0.1	97	49	96	2.8	3.9	3.6								.	.	
2				-5.8	9.1	-1.0	-5.9	10.3	0.8	97	51	97	2.7	4.4	4.1								.	.	
3				-2.9	8.5	3.7	-3.7	9.5	3.1	98	64	93	3.5	5.3	5.6								.	.	
4				-0.3	6.6	5.9	-0.4	6.7	4.1	98	70	99	4.4	5.1	6.9								.	.	
5				9.0	10.7	10.6	5.9	11.0	10.1	98	93	94	8.4	9.0	9.0								3.9	.	
6				10.8	11.6	10.9	9.5	12.0	11.1	97	98	98	9.4	10.0	9.6								9.2	.	
7				7.8	10.8	8.4	7.6	14.2	9.0	91	68	83	7.2	6.6	6.9								16.4	.	
8				7.7	10.8	7.7	5.5	12.0	8.7	96	67	74	7.6	6.5	5.8								0.6	.	
9				7.5	9.4	8.0	7.0	10.0	8.3	96	79	95	7.5	7.0	7.6								10.4	.	
10				7.0	8.4	6.5	6.5	8.7	7.3	93	88	91	7.0	7.3	6.6								11.2	.	
11				5.1	7.2	6.4	4.5	7.6	6.2	95	92	94	6.3	7.0	6.8								5.4	.	
12				5.6	7.0	5.7	5.1	7.2	6.1	98	95	97	6.7	7.1	6.7								2.2	.	
13				4.8	6.1	1.9	1.3	6.7	4.3	99	89	98	6.4	6.3	5.1								9.6	.	
14				0.9	6.0	5.0	-0.1	6.3	4.0	99	93	97	4.8	6.5	6.3								0.2	.	
15				3.6	7.6	8.0	3.5	8.7	6.4	94	80	96	5.6	6.3	7.7								0.1	.	
16				7.0	7.8	7.8	7.0	8.1	7.5	98	98	98	7.4	7.8	7.8								0.9	.	
17				3.3	8.0	2.0	2.0	8.7	4.4	95	70	94	5.5	5.6	5.0								.	.	
18				-0.5	6.2	1.8	-0.5	7.3	2.5	94	73	93	4.1	5.2	4.9								.	.	
19				0.0	3.4	0.4	-0.6	4.0	1.3	94	65	85	4.3	3.8	4.0								.	.	
20				-0.5	3.3	6.4	-1.0	8.3	3.1	100	99	92	4.4	5.7	6.6								4.8	.	
21				6.5	7.7	3.9	3.9	8.1	6.0	95	85	98	6.9	6.7	5.9								2.8	.	
22				1.5	7.5	-0.8	-0.8	8.5	2.7	99	78	99	5.1	6.1	4.2								.	.	
23				0.3	1.6	1.5	-1.5	2.0	1.1	100	100	97	4.7	5.1	5.0								.	.	
24				1.3	2.7	1.2	0.5	3.2	1.7	91	83	95	4.6	4.6	4.7								.	.	
25				0.6	4.1	4.6	0.4	4.6	3.1	95	83	79	4.5	5.1	5.0								.	.	
26				4.0	8.6	5.0	3.4	9.6	5.9	81	63	81	4.9	5.3	5.3								.	.	
27				1.5	2.0	1.7	1.5	5.0	1.7	95	96	99	4.8	5.1	5.1								.	.	
28				2.9	5.4	7.4	1.7	7.5	5.2	99	99	98	5.6	6.7	7.6								3.2	.	
29				8.2	8.8	7.6	7.4	9.0	8.2	96	91	96	7.8	7.7	7.5								12.6	.	
30				5.7	6.9	6.9	5.6	7.6	6.5	97	96	91	6.7	7.2	6.8								1.9	.	
MOY.				3.2	7.1	4.8	2.3	8.1	5.0	96	82	93	5.7	6.2	6.1					Vent prédominant			Total 95.4		Total

Légende: T.R.S. = Température au ras du sol Préc. = Précipitations en mm. C.N. = Couche de neige en cm. Insol. = Insolation en heures

DECEMBRE 1997

CLEMENCY

Observateur : FEIPEL JEAN-PIERRE

Hauteur : 334 m Longitude = E05°53' Latitude = N49°36'

Jour du mois	Pression atmosphérique en mm. 7	13	21	Température de l'air à deux mètres en °C 7	13	21	Min.	Max.	Moy.	Humidité relative en % 7	13	21	Pression de vapeur en mm. 7	13	21	T.R.S.	Nuages 7	13	21	Direction et force du vent 7	13	21	Préc.	C.N.	Insol.
1				2.2	5.4	-1.5	-1.5	7.1	2.0	88	65	96	4.7	4.4	3.9								4.9	.	
2				0.6	-1.1	-2.1	-2.2	1.0	-0.9	77	87	98	3.7	3.6	3.8								.	11	
3				-2.3	-0.5	-0.3	-2.3	-0.2	-1.0	95	79	93	3.6	3.5	4.2								12.2	14	
4				-1.2	0.6	0.5	-1.3	0.8	0.0	91	90	94	3.8	4.3	4.5								.	12	
5				-0.4	-0.1	-6.4	-6.4	0.6	-2.3	94	78	95	4.2	3.5	2.5								.	8	
6				-7.8	-1.9	-1.5	-8.0	-1.4	-3.7	98	98	95	2.3	3.8	3.8								.	5	
7				-3.5	-1.6	-3.4	-3.8	-1.4	-2.8	100	100	100	3.4	4.0	3.4								.	4	
8				-0.8	4.0	4.3	-5.0	5.4	2.5	98	83	89	4.2	5.1	5.5								.	4	
9				5.2	5.6	6.8	4.2	6.8	5.9	99	98	93	6.6	6.7	6.9								3.7	.	
10				7.6	8.8	10.1	6.8	10.1	8.8	97	95	92	7.6	8.1	8.5								2.8	.	
11				9.0	12.4	10.6	9.0	12.6	10.7	97	92	89	8.3	9.9	8.5								10.8	.	
12				6.6	7.4	5.5	5.5	10.8	6.5	90	86	88	6.6	6.6	6.0								17.2	.	
13				2.3	5.3	2.8	2.2	5.9	3.5	94	75	95	5.1	5.0	5.3								2.4	.	
14				1.6	4.6	2.8	1.6	4.8	3.0	99	98	89	5.1	6.2	5.0								.	.	
15				1.0	3.0	-0.6	-0.6	3.1	1.1	77	61	79	3.8	3.5	3.4								1.3	.	
16				-3.6	-4.5	-4.9	-5.4	-0.6	-4.3	69	70	79	2.3	2.2	2.4								.	.	
17				-4.3	-2.4	0.5	-5.1	0.5	-2.1	78	95	98	2.5	3.6	4.7								.	.	
18				0.8	1.9	1.8	0.5	2.2	1.5	93	97	99	4.5	5.1	5.2								21.0	.	
19				3.4	7.4	5.3	1.7	8.3	5.4	98	89	98	5.7	6.9	6.5								8.9	.	
20				3.5	5.6	5.2	3.2	6.1	4.8	99	99	99	5.8	6.7	6.6								0.2	.	
21				5.0	4.4	0.3	0.3	6.0	3.2	96	93	98	6.3	5.8	4.6								13.3	.	
22				1.4	1.5	1.2	0.1	1.9	1.4	97	92	89	4.9	4.7	4.4								7.3	.	
23				1.6	3.9	4.4	1.1	4.8	3.3	96	88	97	4.9	5.3	6.1								0.2	.	
24				7.5	9.8	9.5	4.4	9.8	8.9	99	98	97	7.7	8.9	8.6								1.4	.	
25				8.6	9.5	11.2	8.0	12.0	9.8	92	94	84	7.7	8.4	8.4								8.9	.	
26				7.7	8.5	5.3	5.3	11.2	7.2	81	71	95	6.4	5.9	6.3								9.3	.	
27				4.2	4.3	4.3	3.9	5.3	4.3	96	91	94	5.9	5.7	5.9								8.6	.	
28				3.0	3.7	2.4	2.4	4.5	3.0	98	87	94	5.6	5.2	5.1								3.8	.	
29				1.9	2.3	1.4	1.4	2.6	1.9	96	96	94	5.0	5.2	4.8								2.6	.	
30				0.0	4.0	4.6	-0.5	4.8	2.9	92	84	83	4.2	5.1	5.3								.	.	
31				6.6	8.4	7.5	4.6	8.8	7.5	95	86	95	6.9	7.1	7.4								0.5	.	
MOY.				2.2	3.9	2.8	0.8	5.0	3.0	93	88	93	5.1	5.5	5.4					Vent prédominant			Total 141.3		Total

Légende: T.R.S. = Température au ras du sol Préc. = Précipitations en mm. C.N. = Couche de neige en cm. Insol. = Insolation en heures

JANVIER 1997 **MULLENDORF** Hauteur barométrique = 229 m

Observateur : THEISEN-KOLBER LOTTY Hauteur : 226 m Longitude = E06°08' Latitude = N49°41'

Jour du mois	Pression atmosphérique en mm. 7	13	21	Température de l'air à deux mètres en °C 7	13	21	Min.	Max.	Moy.	Humidité relative en % 7	13	21	Pression de vapeur en mm. 7	13	21	T.R.S.	Nuages 7	13	21	Direction et force du vent 7	13	21	Préc.	C.N.	Insol.
1	735.3	736.6	738.2	-14.9	-11.8	-11.3	-15.0	-10.8	-12.7	81	75	79	1.0	1.2	1.4								.		
2	738.5	737.9	734.8	-11.0	-9.0	-9.2	-13.4	-8.3	-9.7	81	76	88	1.4	1.6	1.8								.		
3	731.0	730.4	728.2	-7.9	-5.4	-5.2	-9.2	-5.1	-6.2	92	83	93	2.2	2.4	2.8								.		
4	724.8	725.3	726.5	-5.4	-3.5	-3.7	-5.5	-3.4	-4.2	84	85	93	2.4	2.9	3.1								3.0		
5	729.2	732.0	734.1	-3.8	-3.5	-3.8	-4.0	-3.2	-3.7	94	86	88	3.1	2.9	2.9								1.5		
6	736.1	737.1	737.6	-5.9	-4.0	-6.0	-6.0	-3.5	-5.3	95	88	79	2.6	2.9	2.2								.		
7	737.4	737.8	737.2	-6.2	-4.0	-6.4	-6.6	-3.8	-5.5	88	80	89	2.4	2.6	2.4								.		
8	734.3	732.3	730.1	-7.4	-6.0	-6.4	-7.8	-4.7	-6.6	87	80	88	2.1	2.2	2.3								.		
9	728.2	728.9	730.3	-6.7	-4.3	-6.5	-7.2	-3.5	-5.8	87	78	93	2.3	2.5	2.5								.		
10	733.7	736.9	740.0	-5.7	-3.9	-4.0	-6.5	-3.7	-4.5	92	85	84	2.6	2.8	2.8								.		
11	741.4	743.9	745.0	-3.8	-3.0	-4.8	-4.8	-2.7	-3.9	86	82	91	2.9	2.9	2.8								.		
12	746.0	746.2	745.6	-5.6	-4.5	-8.1	-8.1	-3.8	-6.1	92	86	89	2.6	2.7	2.0								.		
13	744.4	745.0	744.2	-11.8	-5.0	-8.9	-12.0	-2.3	-8.6	90	88	88	1.5	2.6	1.9								.		
14	743.6	743.4	742.8	-12.3	-5.5	-10.0	-12.6	-2.0	-9.3	93	95	88	1.5	2.7	1.7								.		
15	743.0	744.0	743.2	-12.2	-7.5	-10.4	-13.0	-4.5	-10.0	94	96	92	1.5	2.3	1.7								.		
16	742.0	741.9	740.0	-13.8	-6.0	-9.3	-14.0	-3.0	-9.7	93	95	91	1.3	2.6	1.9								.		
17	738.0	737.7	737.2	-12.6	-1.0	-1.8	-13.0	4.5	-5.1	94	92	80	1.4	3.9	3.2								.		
18	737.6	738.8	737.1	0.3	1.6	1.8	-3.1	2.0	1.2	98	98	98	4.6	5.0	5.1								2.1		
19	733.0	732.9	733.1	3.7	4.0	2.7	1.5	4.2	3.5	98	97	97	5.8	5.9	5.4								5.2		
20	735.8	738.7	742.2	3.0	3.5	2.9	2.0	4.5	3.1	98	98	97	5.6	5.8	5.5								5.2		
21	743.8	744.2	742.6	2.2	3.8	1.4	1.4	4.5	2.5	89	78	87	4.8	4.7	4.4								.		
22	740.0	740.2	739.8	1.0	4.0	2.7	-0.3	4.4	2.6	97	95	94	4.8	5.8	5.2								4.3		
23	740.1	742.0	741.9	1.1	3.8	4.1	1.0	4.6	3.0	98	99	99	4.9	6.0	6.1								1.5		
24	742.2	744.0	745.1	2.9	5.1	4.2	2.6	6.0	4.1	98	98	98	5.5	6.5	6.1								1.1		
25	746.8	747.2	747.0	2.3	7.5	0.4	0.4	8.2	3.4	97	63	90	5.2	4.9	4.2								.		
26	745.2	744.9	744.3	2.6	2.9	2.3	0.4	3.0	2.6	86	88	93	4.7	5.0	5.0								.		
27	744.0	745.8	747.6	1.2	0.5	-0.5	-0.5	2.3	0.4	96	78	79	4.8	3.7	3.5								.		
28	750.2	751.3	753.0	-1.8	1.5	0.8	-2.4	3.2	0.2	88	61	90	3.5	3.1	4.4								.		
29	753.2	753.5	752.5	0.7	2.8	1.3	0.5	3.5	1.6	92	77	79	4.4	4.3	4.0								.		
30	751.0	751.2	750.3	0.5	0.8	-0.1	-0.1	1.3	0.4	82	84	92	3.9	4.1	4.2								.		
31	749.2	749.0	747.5	0.6	3.0	-0.2	-0.2	3.4	1.1	86	75	92	4.1	4.3	4.1								.		
MOY.	740.0	740.7	740.6	-4.1	-1.4	-3.0	-5.0	-0.3	-2.8	91	85	90	3.3	3.6	3.4					Vent prédominant			Total 23.9		Total

Légende: T.R.S. = Température au ras du sol Préc. = Précipitations en mm. C.N. = Couche de neige en cm. Insol. = Insolation en heures

FEVRIER 1997 **MULLENDORF** Hauteur barométrique = 229 m

Observateur : THEISEN-KOLBER LOTTY Hauteur : 226 m Longitude = E06°08' Latitude = N49°41'

Jour du mois	Pression atmosphérique en mm. 7	13	21	Température de l'air à deux mètres en °C 7	13	21	Min.	Max.	Moy.	Humidité relative en % 7	13	21	Pression de vapeur en mm. 7	13	21	T.R.S.	Nuages 7	13	21	Direction et force du vent 7	13	21	Préc.	C.N.	Insol.
1	747.0	747.0	745.9	1.1	3.0	-2.1	-2.1	3.8	0.7	74	60	82	3.7	3.4	3.2								.		
2	743.6	743.8	743.8	-6.2	-2.4	-2.0	-6.5	-1.9	-3.5	93	98	95	2.5	3.7	3.7								.		
3	743.8	744.9	744.6	-0.9	1.5	1.1	-2.0	1.7	0.6	94	90	93	4.0	4.6	4.6								.		
4	742.2	740.9	737.7	0.9	2.6	2.8	0.6	2.8	2.1	90	86	88	4.4	4.7	4.9								.		
5	733.0	733.7	743.4	3.7	5.0	-1.0	-1.0	6.0	2.6	98	83	92	5.8	5.4	3.9								8.5		
6	747.3	748.5	747.0	-0.5	2.8	-1.4	-4.0	7.3	0.3	100	87	88	4.4	4.9	3.6								.		
7	745.8	745.9	746.2	-6.2	5.6	-0.6	-6.4	8.4	-0.4	94	64	87	2.6	4.4	3.8								.		
8	747.0	748.0	746.1	1.4	5.5	4.0	-0.9	5.7	3.6	93	82	93	4.7	5.6	5.7								.		
9	745.0	745.0	744.1	-1.2	8.0	1.9	-1.9	10.0	2.9	92	70	84	3.8	5.6	4.4								.		
10	741.2	739.2	736.1	1.1	7.8	8.3	-0.8	12.0	5.7	98	74	90	4.9	5.9	7.4								.		
11	740.9	742.0	738.3	0.7	5.6	5.8	0.6	8.3	4.0	88	71	75	4.2	4.8	5.2								1.7		
12	733.3	734.7	731.8	10.0	10.0	9.1	5.7	10.5	9.7	93	92	92	8.6	8.5	8.0								7.8		
13	725.2	723.6	729.2	6.6	6.0	5.0	4.5	9.1	5.9	87	62	65	6.4	4.3	4.3								15.2		
14	729.7	727.2	725.0	2.5	4.0	2.3	2.2	5.5	2.9	87	90	91	4.8	5.5	4.9								4.2		
15	729.4	735.9	741.2	0.4	5.3	0.2	-0.2	6.4	2.0	95	70	84	4.5	4.7	3.9								7.1		
16	742.3	742.2	739.3	-3.4	2.6	3.6	-4.0	6.0	0.9	99	93	64	3.4	5.1	3.8								.		
17	738.1	739.9	739.6	1.6	5.0	5.5	1.5	6.6	4.0	92	97	93	4.7	6.3	6.3								1.5		
18	734.2	732.3	736.0	7.2	7.5	4.6	4.4	9.0	6.4	95	92	69	7.2	7.1	4.4								10.5		
19	744.7	745.6	738.1	2.2	6.0	5.6	2.0	6.4	4.6	83	62	59	4.5	4.3	4.0								4.8		
20	740.3	743.1	742.7	5.0	8.5	7.8	5.0	10.5	7.1	70	58	68	4.6	4.8	5.4								1.4		
21	741.6	743.7	744.9	7.4	8.3	8.0	7.2	9.2	7.9	74	76	93	5.7	6.2	7.5								.		
22	746.2	746.0	742.5	5.9	10.9	5.1	5.1	12.0	7.3	92	72	83	6.4	7.0	5.5								1.0		
23	737.5	736.5	734.2	3.9	11.6	9.0	0.6	13.2	8.2	94	62	82	5.7	6.3	7.1								.		
24	729.8	728.0	726.2	9.5	9.5	9.8	8.9	9.9	9.6	90	90	92	8.0	8.0	8.4								6.9		
25	722.6	725.2	727.6	11.8	11.4	8.1	8.1	12.8	10.4	83	79	94	8.6	8.0	7.6								30.6		
26	728.2	732.0	734.3	7.9	9.3	4.8	4.6	10.5	7.3	70	57	90	5.6	5.0	5.8								19.9		
27	743.9	748.4	750.7	5.2	7.6	6.8	4.6	9.8	6.5	78	67	73	5.2	5.2	5.4								4.5		
28	748.3	748.0	743.7	2.3	11.0	8.3	2.0	13.5	7.2	90	51	55	4.9	5.0	4.5								.		
MOY.	739.0	739.7	739.3	2.9	6.4	4.3	1.4	8.0	4.5	89	76	83	5.1	5.5	5.3					Vent prédominant			Total 125.6		Total

Légende: T.R.S. = Température au ras du sol Préc. = Précipitations en mm. C.N. = Couche de neige en cm. Insol. = Insolation en heures

MARS 1997 **MULLENDORF** Hauteur barométrique = 229 m

Observateur : THEISEN-KOLBER LOTTY Hauteur : 226 m Longitude = E06°08' Latitude = N49°41'

Jour du mois	Pression atmosphérique en mm. 7	13	21	Température de l'air à deux mètres en °C 7	13	21	Min.	Max.	Moy.	Humidité relative en % 7	13	21	Pression de vapeur en mm. 7	13	21	T.R.S.	Nuages 7	13	21	Direction et force du vent 7	13	21	Préc.	C.N.	Insol.
1	743.5	745.2	743.3	5.7	12.5	7.1	5.0	13.7	8.4	89	64	90	6.1	7.0	6.8								.		
2	741.1	741.0	742.9	1.4	15.4	11.5	1.2	15.6	9.4	96	46	84	4.9	6.0	8.5								.		
3	745.4	749.0	748.0	6.8	10.0	9.2	6.6	11.9	8.7	94	58	91	7.0	5.3	7.9								4.0		
4	746.6	746.5	744.8	8.8	14.0	10.8	8.5	15.4	11.2	97	72	91	8.2	8.6	8.8								3.8		
5	743.6	743.8	744.8	8.7	9.5	7.6	7.6	10.8	8.6	98	81	90	8.3	7.2	7.0								2.4		
6	745.8	747.6	748.3	5.4	10.0	9.2	5.0	11.3	8.2	95	68	84	6.4	6.3	7.3								.		
7	748.2	748.1	746.9	3.3	11.6	8.9	3.0	14.5	7.9	98	54	68	5.7	5.5	5.8								.		
8	748.0	748.9	749.0	0.5	12.0	5.8	0.4	13.9	6.1	99	54	78	4.7	5.7	5.4								.		
9	748.8	748.8	747.7	-0.7	14.6	6.0	-0.8	16.3	6.6	97	36	70	4.2	4.5	4.9								.		
10	747.8	748.3	748.3	-1.2	15.3	6.2	-1.4	17.9	6.8	94	45	84	3.9	5.9	6.0								.		
11	749.0	748.9	747.9	-1.0	16.8	7.0	-1.0	17.5	7.6	95	38	71	4.0	5.4	5.3								.		
12	747.0	746.1	744.7	0.6	14.3	10.0	0.4	17.8	8.3	94	51	63	4.5	6.2	5.8								.		
13	745.7	746.4	744.2	2.3	12.0	7.3	2.0	14.5	7.2	98	55	79	5.3	5.8	6.1								.		
14	741.3	740.8	740.8	6.6	7.6	7.9	4.5	8.6	7.4	92	85	93	6.7	6.7	7.4								.		
15	741.8	742.7	742.2	8.0	10.4	9.8	7.3	10.5	9.4	93	73	90	7.5	6.9	8.2								1.6		
16	743.1	744.1	742.7	9.8	10.5	10.3	9.6	10.9	10.2	91	91	85	8.3	8.7	8.0								0.2		
17	742.5	744.0	743.4	8.7	12.0	8.7	8.6	13.6	9.8	89	63	83	7.5	6.6	7.0								.		
18	739.3	736.0	731.1	5.2	9.0	8.4	3.6	12.0	7.5	99	88	89	6.6	7.6	7.4								.		
19	728.0	727.0	731.0	6.4	7.5	5.5	5.5	8.4	6.5	89	86	83	6.4	6.7	5.6								5.4		
20	735.7	738.0	738.4	2.5	4.1	5.2	2.0	6.3	3.9	84	67	76	4.6	4.1	5.0								2.2		
21	737.3	739.2	741.3	4.9	7.7	4.8	4.5	8.4	5.8	92	52	71	6.0	4.1	4.6								0.9		
22	743.2	743.8	742.0	-2.7	7.4	3.8	-2.9	10.0	2.8	96	53	68	3.5	4.1	4.1								.		
23	737.6	733.1	730.7	-0.2	7.5	6.7	-1.0	10.0	4.7	91	60	92	4.1	4.7	6.8								.		
24	730.8	731.5	732.2	5.6	9.5	7.1	5.5	10.1	7.4	95	66	88	6.5	5.9	6.7								1.3		
25	734.0	735.6	738.3	4.4	8.8	7.0	4.1	9.6	6.7	98	79	87	6.1	6.7	6.5								1.6		
26	740.0	739.7	738.3	3.3	12.4	11.8	2.1	13.3	9.2	100	51	64	5.8	5.5	6.6								.		
27	738.9	739.8	737.2	10.2	15.0	12.8	10.0	16.0	12.7	94	59	84	8.8	7.5	9.3								.		
28	733.5	736.6	739.5	6.3	8.2	3.9	3.9	13.0	6.1	89	54	83	6.4	4.4	5.0								1.2		
29	740.0	740.6	741.0	-0.8	6.6	5.8	-0.8	7.8	3.9	97	78	77	4.2	5.7	5.3								0.8		
30	741.7	743.0	743.2	5.3	10.0	9.2	4.5	11.3	8.2	85	57	66	5.7	5.2	5.8								.		
31	743.7	743.9	742.0	-0.7	12.5	10.3	-0.9	16.5	7.4	94	49	65	4.1	5.3	6.1								.		
MOY.	741.7	742.2	741.8	4.0	10.8	7.9	3.4	12.5	7.6	94	62	80	5.9	6.0	6.5					Vent prédominant			Total 25.4		Total

Légende: T.R.S. = Température au ras du sol Préc. = Précipitations en mm. C.N. = Couche de neige en cm. Insol. = Insolation en heures

AVRIL 1997 **MULLENDORF** Hauteur barométrique = 229 m

Observateur : THEISEN-KOLBER LOTTY Hauteur : 226 m Longitude = E06°08' Latitude = N49°41'

Jour du mois	Pression atmosphérique en mm. 7	13	21	Température de l'air à deux mètres en °C 7	13	21	Min.	Max.	Moy.	Humidité relative en % 7	13	21	Pression de vapeur en mm. 7	13	21	T.R.S.	Nuages 7	13	21	Direction et force du vent 7	13	21	Préc.	C.N.	Insol.
1	741.3	741.2	739.2	-0.1	16.0	11.2	-0.4	19.0	9.0	94	46	60	4.3	6.3	6.0								.		
2	739.0	738.8	736.6	3.1	15.5	11.4	3.0	17.5	10.0	95	46	63	5.4	6.1	6.4								.		
3	735.1	734.3	735.0	0.8	13.2	9.8	0.6	13.6	7.9	93	50	64	4.5	5.7	5.8								.		
4	737.9	741.3	742.0	4.9	7.0	4.4	4.0	9.8	5.4	79	51	45	5.1	3.8	2.8								0.4		
5	740.0	737.7	735.1	3.9	7.4	9.5	1.0	10.0	6.9	65	77	77	3.9	5.9	6.9								.		
6	736.4	742.0	744.2	6.0	7.0	4.8	4.5	9.5	5.9	74	53	49	5.2	4.0	3.2								3.3		
7	746.8	747.9	747.1	-3.1	8.0	6.2	-3.5	10.4	3.7	92	40	34	3.3	3.2	2.4								.		
8	746.3	746.1	744.4	-2.9	12.2	9.1	-3.0	15.0	6.1	78	30	37	2.8	3.2	3.2								.		
9	745.2	745.2	745.0	-2.4	15.0	11.9	-2.6	18.5	8.2	89	31	45	3.3	4.0	4.7								.		
10	746.4	747.0	745.1	-0.3	17.0	11.6	-0.4	19.4	9.4	93	33	44	4.2	4.8	4.5								.		
11	742.2	740.0	741.8	0.8	15.2	4.7	0.6	16.4	6.9	94	39	62	4.6	5.0	4.0								.		
12	743.4	743.0	742.3	-1.7	6.5	5.6	-3.0	7.5	3.5	98	56	59	3.9	4.1	4.0								.		
13	743.0	743.2	741.3	-2.0	9.0	7.7	-2.0	12.4	4.9	90	49	53	3.5	4.2	4.2								.		
14	741.3	741.8	740.1	0.2	11.0	10.1	-0.6	15.0	7.1	91	67	77	4.2	6.6	7.1								.		
15	741.5	743.1	743.0	3.0	7.6	7.2	3.0	10.1	5.9	73	52	55	4.1	4.1	4.2								.		
16	743.4	743.3	740.5	-2.0	9.2	6.8	-2.1	11.6	4.7	96	47	46	3.7	4.1	3.4								.		
17	740.0	740.9	740.2	-2.0	10.0	8.1	-2.0	12.3	5.4	92	38	41	3.6	3.5	3.3								.		
18	740.5	739.1	735.3	-2.7	13.8	9.4	-2.8	16.5	6.8	93	40	52	3.4	4.7	4.6								.		
19	734.5	733.8	732.0	0.4	8.2	5.3	0.3	10.6	4.6	96	69	51	4.5	5.6	3.4								.		
20	733.0	734.8	736.0	1.5	6.0	3.6	0.5	7.5	3.7	94	60	64	4.8	4.2	3.8								.		
21	736.1	735.0	732.6	-4.3	8.8	5.7	-4.3	11.0	3.4	95	37	43	3.0	3.1	3.0								0.6		
22	733.1	734.4	735.9	-3.4	7.9	5.3	-3.5	10.0	3.3	90	59	48	3.1	4.7	3.2								.		
23	738.0	738.8	738.0	-4.2	11.1	8.8	-4.3	13.8	5.2	97	40	50	3.1	4.0	4.2								.		
24	739.2	739.3	737.4	-3.2	14.5	13.3	-3.2	16.9	8.2	94	34	32	3.3	4.2	3.7								.		
25	737.3	736.9	735.2	0.0	17.5	11.4	-0.1	18.5	9.6	89	31	83	4.1	4.6	8.4								.		
26	734.6	734.8	731.8	10.2	13.4	12.5	10.0	14.5	12.0	96	79	85	9.0	9.1	9.2								3.2		
27	728.0	730.0	732.0	9.8	13.0	12.7	9.8	15.3	11.8	95	72	75	8.6	8.1	8.3								13.6		
28	734.1	733.0	730.7	8.9	11.5	12.9	8.6	14.0	11.1	93	98	75	7.9	10.0	8.4								0.3		
29	730.2	732.3	735.0	10.0	11.2	11.1	10.0	13.0	10.8	94	78	75	8.7	7.8	7.4								3.2		
30	738.2	741.6	743.7	9.9	13.5	12.2	9.5	14.9	11.9	87	63	64	8.0	7.3	6.8								0.2		
MOY.	738.9	739.4	738.6	1.3	11.2	8.8	0.9	13.5	7.1	90	52	57	4.7	5.2	5.0					Vent prédominant			Total 24.8		Total

Légende: T.R.S. = Température au ras du sol Préc. = Précipitations en mm. C.N. = Couche de neige en cm. Insol. = Insolation en heures

MAI 1997 **MULLENDORF** Hauteur barométrique = 229 m

Observateur : THEISEN-KOLBER LOTTY Hauteur : 226 m Longitude = E06°08' Latitude = N49°41'

Jour du mois	Pression atmosphérique en mm. 7	13	21	Température de l'air à deux mètres en °C 7	13	21	Min.	Max.	Moy.	Humidité relative en % 7	13	21	Pression de vapeur en mm. 7	13	21	T.R.S.	Nuages 7	13	21	Direction et force du vent 7	13	21	Préc.	C.N.	Insol.
1	745.7	746.3	744.9	4.9	15.2	13.7	2.5	17.8	11.3	100	56	49	6.5	7.3	5.8								.		
2	745.2	745.2	741.8	4.1	20.3	17.0	3.0	24.0	13.8	95	36	45	5.8	6.4	6.5								.		
3	739.9	737.9	734.3	5.2	23.2	20.0	4.0	25.4	16.1	98	41	43	6.5	8.7	7.5								.		
4	733.1	732.8	728.3	14.1	19.0	18.4	14.0	22.0	17.2	83	68	50	10.0	11.2	7.9								0.2		
5	722.8	722.2	720.9	12.8	13.0	12.7	12.0	18.4	12.8	98	85	85	10.9	9.5	9.4								11.0		
6	717.1	716.0	719.0	11.7	10.5	5.0	5.0	12.7	9.1	89	91	94	9.2	8.7	6.1								12.2		
7	726.2	726.6	726.2	3.1	8.4	4.3	2.8	9.8	5.3	97	62	96	5.5	5.1	6.0								7.8		
8	727.9	728.7	727.6	2.4	8.6	9.3	2.0	11.0	6.8	98	55	58	5.3	4.6	5.1								5.2		
9	723.8	724.9	728.3	7.3	11.0	9.1	7.0	13.0	9.1	97	57	78	7.4	5.6	6.8								2.0		
10	731.8	733.0	732.3	7.9	12.4	13.9	5.0	15.0	11.4	97	64	63	7.7	6.9	7.5								5.3		
11	732.6	733.3	734.1	11.6	14.0	12.8	11.5	14.4	12.8	94	84	75	9.6	10.1	8.3								2.5		
12	737.7	740.2	740.1	9.9	15.7	14.5	9.8	18.6	13.4	93	48	58	8.5	6.4	7.2								2.1		
13	741.2	740.9	738.8	9.8	20.1	17.0	8.3	22.0	15.6	96	45	61	8.7	7.9	8.9								.		
14	738.8	739.1	740.1	13.8	18.5	11.9	11.9	18.9	14.7	92	63	82	10.9	10.1	8.6								.		
15	740.5	739.5	736.8	11.2	20.3	19.1	9.4	23.8	16.9	93	64	62	9.3	11.4	10.3								2.2		
16	736.3	736.3	734.3	13.8	20.8	21.2	12.0	25.5	18.6	98	83	76	11.6	15.3	14.3								1.1		
17	735.1	735.1	733.1	13.4	25.1	21.4	13.0	27.0	20.0	99	43	53	11.4	10.3	10.1								0.1		
18	733.2	734.2	733.5	15.5	17.0	14.8	14.8	21.4	15.8	95	89	91	12.5	12.9	11.5								5.2		
19	733.0	731.8	730.7	10.3	21.0	18.6	10.2	23.5	16.6	99	57	63	9.3	10.6	10.1								5.1		
20	730.2	729.9	729.7	13.7	15.2	14.0	13.6	18.6	14.3	94	59	77	11.0	7.6	9.2								1.8		
21	729.7	729.9	730.2	11.9	13.2	12.6	11.5	14.5	12.6	93	86	92	9.7	9.8	10.1								9.0		
22	733.4	735.2	735.7	9.8	12.5	14.1	9.5	15.8	12.1	88	68	58	8.0	7.4	7.0								3.8		
23	736.7	737.5	737.9	9.0	14.6	12.4	8.1	17.5	12.0	99	56	60	8.5	7.0	6.5								.		
24	740.5	741.2	742.1	6.0	15.5	12.4	4.2	17.0	11.3	89	48	50	6.2	6.3	5.4								.		
25	743.8	743.4	741.6	6.8	16.9	14.9	4.1	18.5	12.9	74	39	43	5.5	5.6	5.5								.		
26	742.0	741.9	740.0	5.3	18.5	16.3	3.5	21.1	13.4	88	31	41	5.9	4.9	5.7								.		
27	740.0	740.3	740.1	8.5	17.0	11.6	6.8	18.9	12.4	96	49	59	8.0	7.1	6.0								.		
28	742.4	743.9	744.0	6.0	14.0	12.3	4.5	15.6	10.8	84	50	51	5.9	6.0	5.5								.		
29	744.5	744.3	742.6	5.4	18.2	18.0	3.3	21.4	13.9	98	41	46	6.6	6.4	7.1								.		
30	744.2	744.2	742.9	8.9	17.6	16.4	7.3	20.3	14.3	92	40	42	7.9	6.0	5.9								.		
31	742.5	741.7	739.3	8.3	15.5	12.7	6.8	17.5	12.2	69	37	40	5.7	4.9	4.4								.		
MOY.	735.9	736.0	735.2	9.1	16.2	14.3	7.8	18.7	13.2	93	58	63	8.2	8.0	7.6					Vent prédominant			Total 76.6		Total

Légende: T.R.S. = Température au ras du sol Préc. = Précipitations en mm. C.N. = Couche de neige en cm. Insol. = Insolation en heures

JUIN 1997 **MULLENDORF** Hauteur barométrique = 229 m

Observateur : THEISEN-KOLBER LOTTY Hauteur : 226 m Longitude = E06°08' Latitude = N49°41'

Jour du mois	Pression atmosphérique en mm. 7	13	21	Température de l'air à deux mètres en °C 7	13	21	Min.	Max.	Moy.	Humidité relative en % 7	13	21	Pression de vapeur en mm. 7	13	21	T.R.S.	Nuages 7	13	21	Direction et force du vent 7	13	21	Préc.	C.N.	Insol.
1	738.2	736.7	733.7	8.2	13.6	14.7	6.5	15.2	12.2	72	48	55	5.9	5.6	6.9								.		
2	734.0	734.2	734.8	10.7	18.0	15.6	9.5	18.7	14.8	88	52	63	8.5	8.0	8.4								.		
3	734.9	735.6	735.8	12.9	18.0	18.3	12.6	21.1	16.4	90	69	62	10.0	10.7	9.8								.		
4	737.0	736.7	734.9	9.9	23.0	20.7	9.0	25.8	17.9	99	42	42	9.1	8.8	7.7								.		
5	732.6	731.0	729.1	12.8	26.5	23.3	11.0	27.0	20.9	84	40	40	9.3	10.4	8.6								.		
6	730.6	732.5	732.7	15.4	24.2	24.9	15.0	27.6	21.5	88	45	52	11.5	10.2	12.3								.		
7	733.0	732.9	733.0	14.6	27.6	19.6	13.5	29.0	20.6	98	41	90	12.2	11.4	15.4								.		
8	733.8	735.0	736.9	16.7	20.0	17.5	16.5	24.3	18.1	96	78	71	13.7	13.7	10.6								37.2		
9	740.9	742.2	741.1	12.5	23.1	20.6	12.3	24.1	18.7	98	44	58	10.6	9.3	10.6								1.1		
10	740.0	738.6	735.0	15.1	25.5	23.9	12.6	27.5	21.5	83	50	53	10.7	12.2	11.8								.		
11	733.0	732.2	731.3	17.3	24.0	16.8	16.8	27.0	19.4	86	72	89	12.7	16.1	12.8								.		
12	733.2	733.2	732.4	16.2	20.6	20.4	14.2	22.6	19.1	97	60	59	13.4	10.9	10.6								17.8		
13	731.8	731.2	729.4	13.7	22.6	18.4	13.0	24.5	18.2	96	52	85	11.3	10.7	13.5								.		
14	729.5	731.0	733.0	15.6	19.2	16.2	15.5	19.3	17.0	95	74	86	12.6	12.3	11.9								12.0		
15	736.6	738.0	738.1	11.9	17.4	17.3	11.0	20.5	15.5	96	58	58	10.0	8.6	8.6								5.3		
16	739.0	738.5	736.4	9.8	20.4	17.1	9.0	21.6	15.8	93	46	54	8.4	8.3	7.9								.		
17	736.5	737.3	737.2	12.7	12.6	11.6	11.6	17.1	12.3	95	94	95	10.5	10.3	9.7								10.2		
18	737.9	738.0	737.0	11.4	16.9	15.7	10.3	19.2	14.7	96	56	58	9.7	8.1	7.8								10.4		
19	734.8	732.2	729.0	10.9	21.0	15.9	8.0	21.8	15.9	89	40	67	8.7	7.5	9.1								.		
20	729.2	730.0	728.3	11.6	16.7	15.6	11.0	19.0	14.6	94	63	85	9.6	9.0	11.3								1.2		
21	725.0	725.6	725.0	13.7	17.0	13.8	13.5	17.2	14.8	90	64	92	10.6	9.3	10.9								6.6		
22	726.1	726.8	726.6	11.1	15.5	12.5	10.0	18.5	13.0	95	70	88	9.4	9.2	9.6								8.8		
23	727.4	729.6	731.7	11.0	14.5	13.8	10.5	15.5	13.1	96	90	88	9.4	11.1	10.4								30.8		
24	734.2	735.1	735.1	8.7	16.1	12.8	7.4	18.1	12.5	100	61	89	8.4	8.4	9.9								8.8		
25	734.9	733.2	729.8	10.4	16.0	13.6	9.5	16.5	13.3	99	62	86	9.4	8.4	10.0								3.3		
26	724.0	722.1	721.6	12.7	15.0	15.2	12.5	16.5	14.3	96	79	85	10.6	10.1	11.0								11.3		
27	722.1	723.2	724.5	13.1	16.3	14.2	13.0	17.6	14.5	93	65	83	10.5	9.0	10.1								5.0		
28	726.9	729.8	731.1	13.2	18.9	17.4	13.0	20.6	16.5	90	53	55	10.2	8.7	8.2								3.8		
29	729.0	727.6	727.0	12.3	18.5	16.6	10.6	18.6	15.8	92	72	88	9.9	11.5	12.5								.		
30	726.0	726.6	727.0	13.7	15.0	13.4	13.1	16.6	14.0	91	83	92	10.7	10.6	10.6								3.0		
MOY.	732.4	732.6	732.0	12.7	19.1	16.9	11.7	21.0	16.2	93	61	72	10.3	9.9	10.3					Vent prédominant			Total 176.6		Total

Légende: T.R.S. = Température au ras du sol Préc. = Précipitations en mm. C.N. = Couche de neige en cm. Insol. = Insolation en heures

JUILLET 1997 **MULLENDORF** Hauteur barométrique = 229 m

Observateur : THEISEN-KOLBER LOTTY Hauteur : 226 m Longitude = E06°08' Latitude = N49°41'

Jour du mois	Pression atmosphérique en mm.			Température de l'air à deux mètres en °C						Humidité relative en %			Pression de vapeur en mm.			T.R.S.	Nuages			Direction et force du vent			Préc.	C.N.	Insol.
	7	13	21	7	13	21	Min.	Max.	Moy.	7	13	21	7	13	21		7	13	21	7	13	21			
1	730.2	731.9	732.2	12.7	17.0	15.9	12.5	18.7	15.2	94	64	79	10.3	9.3	10.7								2.0		
2	733.0	732.8	732.3	13.3	17.2	14.6	12.4	17.5	15.0	95	69	93	10.9	10.1	11.6								0.5		
3	735.0	736.0	736.3	12.4	17.0	16.4	12.0	19.4	15.3	97	57	76	10.5	8.3	10.6								6.4		
4	737.8	738.2	738.0	11.2	19.6	15.7	10.0	20.5	15.5	99	56	85	9.9	9.6	11.4								1.7		
5	738.8	739.0	740.7	11.5	19.2	15.5	11.3	20.0	15.4	98	61	88	10.0	10.2	11.6								3.3		
6	743.0	744.0	744.0	13.6	17.9	15.3	13.5	19.0	15.6	92	49	81	10.7	7.5	10.6								3.2		
7	743.6	744.1	743.2	14.7	18.0	17.5	14.4	18.7	16.7	93	73	70	11.7	11.3	10.5								1.3		
8	742.4	742.0	740.9	13.4	21.5	16.0	10.8	21.8	17.0	100	62	70	11.5	11.9	9.5								.		
9	739.6	738.8	736.7	12.1	22.0	18.8	10.5	23.7	17.6	98	56	66	10.4	11.1	10.7								.		
10	736.1	735.5	734.2	13.6	23.0	21.6	12.5	25.0	19.4	94	53	52	11.0	11.2	10.1								.		
11	735.1	735.1	735.0	14.4	25.0	23.7	13.0	27.0	21.0	95	45	50	11.7	10.7	11.0								.		
12	736.0	736.3	736.2	15.1	26.5	21.1	14.5	28.0	20.9	96	58	71	12.3	15.1	13.3								.		
13	737.1	737.2	736.8	14.7	25.4	24.8	14.2	27.3	21.6	98	49	48	12.3	11.9	11.3								1.2		
14	737.9	738.6	738.8	15.9	24.5	17.8	15.6	25.5	19.4	93	49	89	12.6	11.3	13.6								.		
15	740.0	741.1	740.8	15.8	21.1	19.4	15.0	24.1	18.8	97	54	63	13.1	10.1	10.6								10.0		
16	740.0	738.9	736.7	12.2	22.3	21.0	11.5	24.5	18.5	98	56	65	10.4	11.3	12.1								.		
17	735.4	734.1	732.8	14.9	21.4	18.7	14.5	22.5	18.3	95	54	66	12.1	10.3	10.7								.		
18	732.1	733.2	735.0	14.1	16.5	15.3	14.0	18.7	15.3	96	87	84	11.6	12.2	10.9								11.6		
19	736.7	738.6	740.0	15.0	20.7	17.2	14.8	22.5	17.6	96	55	64	12.3	10.1	9.4								4.0		
20	741.0	741.0	739.9	12.6	17.2	17.8	11.0	20.2	15.9	98	70	72	10.7	10.3	11.0								.		
21	739.3	739.1	738.6	11.1	19.0	17.9	10.6	21.3	16.0	94	71	75	9.3	11.7	11.5								0.1		
22	739.0	739.2	738.4	11.8	21.5	21.3	11.3	25.0	18.2	100	60	59	10.4	11.5	11.2								.		
23	739.0	738.9	737.7	13.9	24.2	22.2	13.5	26.0	20.1	97	58	63	11.5	13.1	12.6								.		
24	737.6	736.6	735.0	13.0	24.0	19.6	12.7	26.1	18.9	95	46	80	10.7	10.3	13.7								.		
25	733.0	733.6	734.8	17.1	18.6	17.0	16.0	20.2	17.6	92	69	76	13.4	11.1	11.0								2.2		
26	737.0	738.5	738.2	12.8	21.0	21.5	12.7	23.3	18.4	93	62	59	10.3	11.6	11.3								.		
27	737.4	738.0	739.0	17.2	22.0	20.4	17.0	23.6	19.9	94	62	63	13.8	12.3	11.3								0.9		
28	741.4	741.8	740.3	9.7	21.8	20.5	9.5	24.5	17.3	99	46	57	8.9	9.0	10.3								.		
29	740.7	740.9	739.8	12.8	24.6	21.7	12.0	27.0	19.7	98	44	58	10.9	10.2	11.3								.		
30	739.2	738.7	736.5	11.7	25.5	22.9	10.5	27.5	20.0	98	40	62	10.1	9.8	13.0								.		
31	737.2	737.8	737.0	13.5	16.1	12.8	12.8	22.9	14.1	87	78	98	10.1	10.7	10.9								.		
MOY.	737.8	738.0	737.6	13.5	21.0	18.8	12.8	23.0	17.7	96	58	70	11.1	10.8	11.3					Vent prédominant			Total 48.4		Total

Légende: T.R.S. = Température au ras du sol Préc. = Précipitations en mm. C.N. = Couche de neige en cm. Insol. = Insolation en heures

AOUT 1997 **MULLENDORF** Hauteur barométrique = 229 m

Observateur : THEISEN-KOLBER LOTTY Hauteur : 226 m Longitude = E06°08' Latitude = N49°41'

Jour du mois	Pression atmosphérique en mm. 7	13	21	Température de l'air à deux mètres en °C 7	13	21	Min.	Max.	Moy.	Humidité relative en % 7	13	21	Pression de vapeur en mm. 7	13	21	T.R.S.	Nuages 7	13	21	Direction et force du vent 7	13	21	Préc.	C.N.	Insol.
1	735.2	735.4	736.0	12.7	16.0	17.7	12.5	17.4	15.5	96	83	90	10.6	11.3	13.7								5.1		
2	736.1	737.0	737.0	15.8	20.0	21.4	15.7	24.3	19.1	97	87	77	13.1	15.2	14.7								7.3		
3	737.2	737.7	737.0	18.3	21.5	21.2	18.0	23.4	20.3	95	77	83	15.0	14.8	15.7								.		
4	737.0	737.2	737.0	17.5	26.4	23.4	17.3	27.5	22.4	97	62	75	14.5	16.0	16.2								.		
5	737.1	736.8	735.1	16.7	26.0	24.3	16.5	28.0	22.3	96	63	67	13.7	15.9	15.3								.		
6	735.1	735.0	734.2	18.5	25.0	24.2	18.4	27.0	22.6	89	64	69	14.2	15.2	15.6								.		
7	735.4	735.8	735.1	17.4	25.2	23.9	17.4	27.2	22.2	88	60	65	13.1	14.4	14.5								.		
8	736.9	737.8	737.2	15.8	25.5	24.4	15.7	28.9	21.9	89	48	58	12.0	11.7	13.3								.		
9	739.0	740.0	738.6	13.9	26.1	23.6	13.8	29.0	21.2	95	47	56	11.3	11.9	12.2								.		
10	739.0	739.0	736.9	13.4	26.5	25.4	13.3	29.0	21.8	96	48	46	11.1	12.5	11.2								.		
11	736.7	736.9	738.0	14.3	27.0	24.2	14.0	30.0	21.8	93	43	49	11.4	11.5	11.1								.		
12	740.1	740.9	740.1	12.5	27.0	23.2	12.5	30.0	20.9	96	44	67	10.4	11.8	14.3								.		
13	740.6	740.6	740.9	13.4	26.8	25.3	13.3	27.7	21.8	94	45	66	10.8	11.9	16.0								.		
14	742.0	741.8	740.2	16.2	25.5	22.8	16.0	28.0	21.5	97	42	51	13.4	10.3	10.6								.		
15	741.0	741.1	740.0	11.6	23.5	21.7	11.5	26.5	18.9	94	51	51	9.6	11.1	9.9								.		
16	740.0	739.9	738.0	12.6	23.0	22.9	12.5	26.4	19.5	95	57	57	10.4	12.0	11.9								.		
17	738.3	738.5	737.5	13.6	25.4	19.3	13.5	28.5	19.4	98	50	83	11.4	12.2	13.9								.		
18	738.0	738.2	737.8	14.4	25.0	21.4	14.1	28.5	20.3	97	53	71	11.9	12.6	13.6								9.5		
19	737.9	737.8	736.9	14.5	24.5	21.4	14.0	28.0	20.1	98	49	66	12.1	11.3	12.6								.		
20	737.6	738.0	737.2	12.1	24.0	21.2	12.0	29.0	19.1	94	49	56	9.9	11.0	10.6								.		
21	738.7	739.0	738.3	11.2	25.0	22.3	11.2	29.7	19.5	94	47	64	9.4	11.2	12.9								.		
22	739.7	740.1	739.9	15.5	21.5	22.2	15.4	25.0	19.7	96	78	75	12.7	15.0	15.0								.		
23	739.0	738.7	736.7	17.1	25.0	24.5	17.0	29.7	22.2	96	58	66	14.0	13.8	15.2								0.1		
24	736.2	736.2	734.3	17.2	28.0	24.1	17.0	32.0	23.1	95	54	63	14.0	15.3	14.2								.		
25	733.4	731.6	730.1	15.7	31.0	22.6	15.6	31.5	23.1	94	42	68	12.6	14.2	14.0								.		
26	731.5	732.7	732.3	20.0	19.8	19.1	19.1	22.6	19.6	93	94	90	16.3	16.3	14.9								6.6		
27	731.0	730.2	728.0	16.2	24.9	19.3	16.0	25.5	20.1	99	59	92	13.7	13.9	15.4								.		
28	726.8	726.1	728.0	16.4	15.5	15.8	15.2	19.3	15.9	98	88	88	13.7	11.6	11.8								27.6		
29	731.2	733.2	735.4	13.8	16.5	15.0	13.5	19.0	15.1	91	65	74	10.8	9.1	9.5								0.5		
30	736.1	735.1	735.0	12.5	16.0	17.0	10.9	17.8	15.2	98	92	93	10.6	12.5	13.5								0.6		
31	737.1	737.3	735.0	15.4	22.0	21.2	14.4	27.0	19.5	98	71	77	12.9	14.1	14.5								8.3		
MOY.	736.8	737.0	736.2	15.0	23.7	21.8	14.8	26.6	20.2	95	60	69	12.3	13.0	13.5					Vent prédominant			Total 65.6		Total

Légende: T.R.S. = Température au ras du sol Préc. = Précipitations en mm. C.N. = Couche de neige en cm. Insol. = Insolation en heures

SEPTEMBRE 1997 **MULLENDORF** Hauteur barométrique = 229 m

Observateur : THEISEN-KOLBER LOTTY Hauteur : 226 m Longitude = E06°08' Latitude = N49°41'

Jour du mois	Pression atmosphérique en mm. 7	13	21	Température de l'air à deux mètres en °C 7	13	21	Min.	Max.	Moy.	Humidité relative en % 7	13	21	Pression de vapeur en mm. 7	13	21	T.R.S.	Nuages 7	13	21	Direction et force du vent 7	13	21	Préc.	C.N.	Insol.
1	735.5	737.0	735.9	14.7	23.3	20.8	14.5	26.8	19.6	95	58	79	11.9	12.4	14.5								.		
2	737.2	738.6	739.2	15.7	18.5	17.8	15.7	20.9	17.3	95	80	85	12.7	12.8	13.0								38.3		
3	739.8	739.9	739.0	14.0	20.3	19.4	13.8	22.2	17.9	96	63	79	11.5	11.2	13.3								.		
4	739.0	739.1	738.4	14.3	20.0	19.0	14.0	23.6	17.8	96	74	81	11.7	13.0	13.3								.		
5	738.5	738.3	737.8	13.6	22.5	20.1	13.5	24.0	18.7	98	60	77	11.4	12.3	13.6								.		
6	739.0	740.7	740.9	13.9	17.2	15.9	13.5	21.0	15.7	90	53	71	10.7	7.8	9.6								.		
7	741.1	742.0	742.7	8.6	15.5	15.7	8.6	17.6	13.3	99	75	80	8.3	9.9	10.7								0.7		
8	743.3	743.7	741.7	11.2	18.6	16.6	11.0	22.4	15.5	98	65	77	9.8	10.4	10.9								.		
9	740.8	740.7	740.2	9.4	16.5	13.1	8.4	19.0	13.0	100	75	72	8.8	10.6	8.1								.		
10	742.0	742.0	740.0	5.8	15.0	12.8	5.5	18.3	11.2	94	54	69	6.5	6.9	7.6								.		
11	738.0	735.7	732.0	5.8	19.0	15.9	5.6	23.8	13.6	95	46	76	6.6	7.6	10.3								.		
12	730.8	731.9	730.5	13.1	19.5	15.6	13.0	20.1	16.1	95	67	94	10.7	11.4	12.5								.		
13	731.1	733.6	737.2	12.2	15.0	10.6	10.6	15.6	12.6	96	66	79	10.2	8.4	7.6								8.7		
14	740.3	742.3	742.4	2.4	13.5	11.1	2.3	16.0	9.0	99	55	81	5.4	6.4	8.0								2.6		
15	743.1	743.6	742.0	4.2	15.0	13.0	4.0	19.0	10.7	100	56	78	6.2	7.2	8.8								.		
16	741.7	740.9	739.0	4.6	16.3	14.0	4.0	22.2	11.6	100	57	77	6.4	7.9	9.2								.		
17	739.9	740.8	741.0	7.4	20.2	16.8	7.2	24.0	14.8	97	76	81	7.5	13.5	11.6								.		
18	741.2	741.7	740.0	11.7	19.1	18.2	11.0	24.5	16.3	97	80	76	10.0	13.3	11.9								.		
19	740.1	740.8	741.8	12.7	20.0	14.1	12.2	21.0	15.6	96	75	82	10.6	13.1	9.9								.		
20	743.0	743.3	742.1	5.6	14.0	10.7	5.0	16.8	10.1	91	50	65	6.2	6.0	6.3								.		
21	742.0	741.8	740.5	4.6	14.6	11.3	4.2	18.0	10.2	90	51	66	5.7	6.4	6.6								.		
22	741.0	741.1	740.9	4.0	16.0	10.8	3.7	19.5	10.3	98	44	78	6.0	6.0	7.6								.		
23	741.0	741.2	740.4	3.7	18.5	12.9	3.5	21.0	11.7	98	41	72	5.8	6.5	8.0								.		
24	741.6	742.2	741.7	8.2	15.5	12.6	7.5	17.3	12.1	92	64	76	7.5	8.4	8.3								.		
25	742.0	742.8	742.2	6.3	17.0	14.8	5.5	21.0	12.7	95	59	59	6.8	8.6	7.4								.		
26	742.3	742.0	739.7	5.3	20.0	14.4	5.2	23.0	13.2	99	48	76	6.6	8.4	9.3								.		
27	738.0	737.1	735.1	5.2	16.0	14.6	4.8	23.5	11.9	95	60	82	6.3	8.2	10.2								.		
28	735.0	735.8	735.2	7.2	17.8	14.7	7.0	23.7	13.2	99	69	81	7.5	10.5	10.2								.		
29	737.1	739.3	740.1	7.7	18.5	13.3	7.2	22.0	13.2	100	62	83	7.9	9.9	9.5								.		
30	741.3	742.0	741.0	8.2	18.5	15.8	8.0	22.5	14.2	95	56	81	7.7	8.9	10.9								.		
MOY.	739.6	740.1	739.4	8.7	17.7	14.9	8.3	21.0	13.8	96	61	77	8.4	9.5	10.0					Vent prédominant			Total 50.3		Total

Légende: T.R.S. = Température au ras du sol Préc. = Précipitations en mm. C.N. = Couche de neige en cm. Insol. = Insolation en heures

OCTOBRE 1997 **MULLENDORF** Hauteur barométrique = 229 m

Observateur : THEISEN-KOLBER LOTTY Hauteur : 226 m Longitude = E06°08' Latitude = N49°41'

Jour du mois	Pression atmosphérique en mm. 7	13	21	Température de l'air à deux mètres en °C 7	13	21	Min.	Max.	Moy.	Humidité relative en % 7	13	21	Pression de vapeur en mm. 7	13	21	T.R.S.	Nuages 7	13	21	Direction et force du vent 7	13	21	Préc.	C.N.	Insol.
1	739.1	738.6	736.6	13.6	20.5	16.9	11.3	23.5	17.0	93	65	87	10.9	11.8	12.6								.		
2	734.3	735.2	736.9	13.6	17.0	11.8	11.8	17.9	14.1	98	48	73	11.4	7.0	7.6								.		
3	738.8	739.9	739.5	7.0	12.9	10.1	7.0	14.5	10.0	97	60	81	7.3	6.7	7.5								.		
4	740.2	740.6	739.0	3.1	14.0	10.5	3.0	18.8	9.2	99	63	77	5.7	7.5	7.3								.		
5	738.0	737.5	734.7	4.0	12.8	10.0	3.1	19.0	8.9	99	76	84	6.0	8.4	7.7								.		
6	732.1	730.2	728.1	5.8	16.5	15.7	5.4	20.8	12.7	98	85	82	6.8	12.0	11.0								.		
7	726.2	727.2	729.2	16.0	17.0	13.8	13.8	20.0	15.6	97	89	94	13.2	12.9	11.1								8.4		
8	732.2	733.0	731.5	13.1	17.0	15.5	12.1	17.4	15.2	97	79	93	11.0	11.5	12.3								6.2		
9	730.0	731.2	732.0	15.9	19.1	18.5	15.3	21.0	17.8	93	71	76	12.6	11.8	12.1								9.8		
10	730.1	727.0	728.9	16.4	16.0	11.9	11.9	18.5	14.8	89	95	71	12.4	12.9	7.4								5.9		
11	731.0	730.7	725.9	10.3	12.5	10.4	9.6	12.7	11.1	87	83	94	8.2	9.0	8.9								1.4		
12	719.8	725.9	731.3	9.8	11.0	8.7	8.7	13.3	9.8	94	69	85	8.5	6.8	7.2								20.0		
13	733.2	733.7	734.8	7.4	8.2	5.4	5.4	9.2	7.0	98	75	91	7.6	6.1	6.1								1.4		
14	737.1	739.0	738.4	5.3	10.0	7.9	3.4	10.1	7.7	99	56	86	6.6	5.2	6.9								1.3		
15	736.0	734.5	732.2	5.1	6.9	7.7	5.0	7.7	6.6	95	98	97	6.3	7.3	7.6								8.4		
16	733.0	735.2	736.2	7.5	9.0	9.4	7.5	10.4	8.6	96	89	90	7.5	7.7	8.0								3.3		
17	736.4	738.2	738.1	9.1	11.6	10.0	8.9	14.5	10.2	95	82	84	8.2	8.4	7.7								.		
18	739.8	741.0	739.9	4.9	14.0	11.1	4.5	18.5	10.0	100	83	89	6.5	9.9	8.8								.		
19	739.3	738.8	736.0	6.2	11.0	11.6	6.0	19.0	9.6	98	99	86	7.0	9.7	8.8								.		
20	734.7	734.3	734.9	9.7	12.5	10.4	8.8	16.2	10.9	97	88	90	8.7	9.6	8.5								.		
21	735.5	736.5	736.8	6.6	9.0	4.3	4.3	10.4	6.6	81	50	59	5.9	4.3	3.7								.		
22	735.0	734.7	734.0	-2.4	5.0	2.4	-3.0	10.5	1.7	94	81	84	3.5	5.3	4.6								.		
23	734.3	734.9	735.0	-2.1	6.0	4.1	-2.7	10.5	2.7	100	75	82	3.8	5.3	5.0								.		
24	737.4	740.7	742.3	3.5	7.5	2.3	2.3	8.6	4.4	94	53	81	5.5	4.1	4.4								.		
25	743.3	744.1	743.2	-1.9	7.4	8.1	-2.6	10.0	4.5	99	69	74	3.9	5.3	6.0								.		
26	742.3	742.8	741.6	2.4	9.0	4.2	2.2	10.0	5.2	98	69	85	5.3	5.9	5.3								.		
27	741.0	742.8	744.0	2.1	6.0	1.6	0.5	6.4	3.2	100	56	49	5.3	3.9	2.5								.		
28	745.2	746.7	748.2	-1.0	4.8	0.2	-1.4	6.0	1.3	68	31	51	2.9	2.0	2.4								.		
29	749.0	749.0	748.1	-2.5	5.8	1.0	-3.0	7.9	1.4	77	37	52	2.9	2.6	2.6								.		
30	746.7	745.2	744.1	-1.3	9.0	1.8	-4.0	10.0	3.2	67	52	84	2.8	4.5	4.4								.		
31	743.1	743.3	743.0	-2.8	6.7	-0.7	-3.0	8.2	1.1	98	48	82	3.6	3.5	3.5								.		
MOY.	736.6	737.2	736.9	5.9	11.2	8.3	4.9	13.6	8.5	93	70	80	7.0	7.4	7.1					Vent prédominant			Total 66.1		Total

Légende: T.R.S. = Température au ras du sol Préc. = Précipitations en mm. C.N. = Couche de neige en cm. Insol. = Insolation en heures

NOVEMBRE 1997

MULLENDORF

Hauteur barométrique = 229 m

Observateur : THEISEN-KOLBER LOTTY

Hauteur : 226 m Longitude = E06°08' Latitude = N49°41'

Jour du mois	Pression atmosphérique en mm. 7	13	21	Température de l'air à deux mètres en °C 7	13	21	Min.	Max.	Moy.	Humidité relative en % 7	13	21	Pression de vapeur en mm. 7	13	21	T.R.S.	Nuages 7	13	21	Direction et force du vent 7	13	21	Préc.	C.N.	Insol.
1	742.0	741.6	740.0	-3.8	7.0	-0.4	-4.2	9.8	0.9	94	63	84	3.1	4.7	3.7								.		
2	739.0	739.0	737.6	-5.0	6.0	0.0	-5.0	10.2	0.3	97	74	86	2.9	5.2	3.9								.		
3	736.5	736.1	735.0	-3.7	7.8	4.4	-4.0	9.6	2.8	98	64	89	3.3	5.1	5.6								.		
4	733.0	732.1	730.7	-1.9	7.4	6.3	-2.0	8.0	3.9	99	66	98	3.9	5.1	7.0								.		
5	729.0	727.8	723.5	9.4	11.0	10.9	6.3	11.1	10.4	98	97	93	8.7	9.5	9.1								7.8		
6	717.8	718.0	715.7	10.9	12.5	12.2	10.7	12.8	11.9	97	98	96	9.5	10.6	10.2								16.9		
7	717.2	721.1	723.0	9.5	11.2	8.7	8.7	13.7	9.8	83	66	88	7.4	6.6	7.4								9.6		
8	721.0	722.9	723.8	7.2	11.3	7.6	5.0	12.3	8.7	94	67	88	7.2	6.7	6.9								0.6		
9	720.9	722.0	721.1	8.1	9.5	8.3	7.6	10.0	8.6	94	87	89	7.6	7.7	7.3								9.1		
10	723.1	724.0	723.5	8.0	9.0	6.6	6.6	9.8	7.9	93	82	94	7.5	7.1	6.9								6.5		
11	723.7	723.8	723.5	5.6	6.5	7.7	5.5	8.0	6.6	93	98	91	6.3	7.1	7.2								5.2		
12	722.8	723.2	725.0	6.5	7.4	7.0	6.5	7.8	7.0	98	96	95	7.1	7.4	7.1								1.5		
13	728.1	729.4	730.1	5.7	6.6	2.2	2.2	8.0	4.8	98	95	95	6.7	6.9	5.1								6.6		
14	732.0	734.0	736.0	2.2	6.0	5.9	1.5	6.8	4.7	100	93	94	5.4	6.5	6.5								.		
15	737.3	738.0	737.0	5.3	8.0	8.9	5.2	9.1	7.4	91	89	90	6.1	7.2	7.7								.		
16	736.2	737.0	737.2	8.1	9.6	9.4	8.1	9.6	9.0	98	95	94	7.9	8.5	8.3								1.2		
17	737.8	738.2	737.0	1.7	7.5	1.4	0.6	9.4	3.5	95	73	89	4.9	5.7	4.5								.		
18	734.1	733.0	731.9	-3.2	6.2	1.1	-3.5	7.6	1.4	97	69	88	3.4	4.9	4.4								.		
19	729.0	727.9	727.0	-3.1	3.3	0.1	-3.3	5.0	0.1	98	56	79	3.5	3.2	3.6								.		
20	724.9	724.2	725.0	1.0	4.0	5.9	0.1	6.8	3.6	97	100	95	4.8	6.1	6.6								5.3		
21	728.2	730.9	732.1	6.3	8.6	5.6	5.0	9.3	6.8	97	83	87	6.9	7.0	5.9								1.6		
22	733.1	734.0	734.9	2.2	6.6	2.4	2.1	8.0	3.7	100	96	98	5.4	7.0	5.3								.		
23	736.6	738.1	738.4	0.9	2.0	2.4	0.5	2.9	1.8	100	98	93	4.9	5.2	5.1								.		
24	737.0	735.0	732.4	2.1	4.0	2.8	2.0	5.0	3.0	90	76	86	4.8	4.6	4.8								.		
25	730.1	730.6	729.9	0.4	4.9	2.5	-0.3	5.6	2.6	93	80	92	4.4	5.2	5.0								.		
26	729.9	730.8	732.1	2.3	7.3	3.6	1.8	9.0	4.4	96	72	94	5.2	5.5	5.6								.		
27	734.0	734.8	734.7	3.1	3.5	3.0	3.0	3.9	3.2	89	85	94	5.1	5.0	5.3								.		
28	733.7	732.6	730.0	3.8	6.2	7.8	3.0	7.8	5.9	99	99	99	6.0	7.0	7.9								3.2		
29	727.6	728.0	728.0	8.6	9.8	7.7	7.7	10.0	8.7	96	90	91	8.0	8.2	7.2								11.3		
30	727.9	728.0	728.3	7.2	8.0	7.9	7.0	8.0	7.7	92	92	87	7.0	7.4	6.9								2.3		
MOY.	730.1	730.5	730.1	3.5	7.3	5.3	2.8	8.5	5.4	95	83	91	5.8	6.5	6.3					Vent prédominant			Total 88.7		Total

Légende: T.R.S. = Température au ras du sol Préc. = Précipitations en mm. C.N. = Couche de neige en cm. Insol. = Insolation en heures

DECEMBRE 1997

MULLENDORF

Hauteur barométrique = 229 m

Observateur : THEISEN-KOLBER LOTTY

Hauteur : 226 m Longitude = E06°08' Latitude = N49°41'

Jour du mois	Pression atmosphérique en mm. 7	13	21	Température de l'air à deux mètres en °C 7	13	21	Min.	Max.	Moy.	Humidité relative en % 7	13	21	Pression de vapeur en mm. 7	13	21	T.R.S.	Nuages 7	13	21	Direction et force du vent 7	13	21	Préc.	C.N.	Insol.
1	732.5	735.0	733.2	4.1	4.5	-1.1	-1.1	7.9	2.5	80	69	88	4.9	4.4	3.7								0.8		
2	725.2	723.1	724.2	1.3	1.5	-0.8	-2.0	2.0	0.7	73	82	98	3.7	4.2	4.2								.		
3	728.3	731.2	733.5	-0.8	0.2	0.2	-1.0	0.6	-0.1	91	79	87	3.9	3.7	4.0								5.7		
4	734.8	736.1	738.0	-0.1	1.0	1.6	-0.1	2.0	0.8	87	85	90	4.0	4.2	4.6								.		
5	739.5	741.1	742.2	0.8	0.9	-3.1	-3.1	1.6	-0.5	90	78	89	4.4	3.8	3.1								.		
6	742.1	741.9	741.1	-5.9	-1.2	-0.4	-6.0	-0.4	-2.5	98	100	90	2.7	4.1	4.0										
7	739.7	738.4	734.9	-0.5	-0.6	-1.6	-1.6	0.2	-0.9	93	95	97	4.1	4.1	3.9								.		
8	732.0	731.8	730.8	-0.9	2.7	3.8	-3.0	4.5	1.9	99	75	82	4.2	4.2	4.9								.		
9	731.2	733.0	734.0	4.0	7.0	6.9	3.0	7.1	6.0	99	94	93	6.0	7.1	6.9								.		
10	732.1	729.6	730.0	8.4	9.2	11.1	6.9	11.1	9.6	95	95	86	7.8	8.3	8.5								2.9		
11	729.8	727.9	726.3	9.9	12.7	10.6	9.5	13.0	11.1	94	90	90	8.6	9.9	8.6								2.7		
12	728.1	731.1	737.7	8.0	8.3	6.1	6.1	10.8	7.5	79	78	88	6.4	6.4	6.2								10.0		
13	742.1	745.0	746.2	3.6	5.2	3.5	2.0	6.2	4.1	85	77	88	5.0	5.1	5.2								11.5		
14	744.7	743.0	741.0	3.8	4.9	3.7	2.8	5.5	4.1	97	87	77	5.8	5.6	4.6								2.8		
15	741.4	742.9	743.2	2.2	3.0	-0.4	-0.4	3.7	1.6	76	66	71	4.1	3.7	3.1								0.4		
16	740.4	739.3	736.6	-2.3	-4.0	-3.2	-4.3	-0.4	-3.2	63	65	73	2.4	2.1	2.6								.		
17	731.8	731.0	730.1	-3.5	-1.5	0.5	-4.0	0.6	-1.5	73	90	98	2.5	3.6	4.7								.		
18	729.0	728.3	726.8	0.8	1.5	2.2	0.2	2.4	1.5	98	99	97	4.8	5.1	5.2								5.7		
19	724.1	725.0	725.8	3.3	6.8	6.4	2.2	7.0	5.5	96	93	95	5.6	6.9	6.8								10.9		
20	725.0	725.2	726.3	4.4	5.8	5.6	4.1	6.4	5.3	98	98	99	6.1	6.8	6.7								3.7		
21	726.3	727.8	730.2	5.8	4.2	0.8	0.8	6.5	3.6	92	92	100	6.4	5.7	4.9								0.5		
22	732.6	734.0	734.9	1.9	2.4	2.4	0.8	2.6	2.2	99	94	96	5.2	5.1	5.2								14.0		
23	736.1	738.3	741.1	2.1	4.5	5.2	2.1	5.4	3.9	98	95	97	5.2	6.0	6.4								7.6		
24	740.2	740.4	738.2	7.3	10.2	9.3	5.2	10.3	8.9	100	99	96	7.7	9.2	8.4								0.2		
25	737.2	735.0	728.8	9.9	10.6	12.1	8.9	12.6	10.9	86	96	73	7.9	9.2	7.7								2.1		
26	729.0	728.2	726.1	8.7	9.0	6.2	6.2	12.1	8.0	73	66	89	6.2	5.7	6.3								3.7		
27	729.2	730.7	731.1	5.7	5.4	4.8	4.8	6.2	5.3	93	93	96	6.4	6.3	6.2								9.8		
28	731.9	733.0	732.3	4.1	5.0	4.0	3.7	5.2	4.4	93	88	90	5.7	5.8	5.5								5.3		
29	730.2	732.8	733.8	3.2	3.1	2.0	2.0	4.0	2.8	94	95	95	5.4	5.4	5.0								3.4		
30	732.7	732.5	731.8	1.6	3.6	4.1	1.0	4.1	3.1	98	81	79	5.0	4.8	4.9								4.0		
31	729.7	730.0	731.9	6.3	9.0	8.4	4.1	9.3	7.9	92	87	95	6.6	7.5	7.8								.		
MOY.	733.2	733.6	733.6	3.1	4.4	3.6	1.6	5.5	3.7	90	86	90	5.3	5.6	5.5					Vent prédominant			0.3		Total
																							Total 108.0		

Légende: T.R.S. = Température au ras du sol Préc. = Précipitations en mm. C.N. = Couche de neige en cm. Insol. = Insolation en heures

JANVIER 1997 **REMICH** Hauteur barométrique = 227 m

Observateur : KILL JEAN-PAUL Hauteur : 225 m Longitude = E06°21' Latitude = N49°33'

Jour du mois	Pression atmosphérique en mm. 7	13	21	Température de l'air à deux mètres en °C 7	13	21	Min.	Max.	Moy.	Humidité relative en % 7	13	21	Pression de vapeur en mm. 7	13	21	T.R.S.	Nuages 7	13	21	Direction et force du vent 7	13	21	Préc.	C.N.	Insol.
1	738.0	739.0	741.0	-15.1	-11.9	-11.8	-15.2	-11.4	-12.9	86	76	86	1.1	1.2	1.4	-17.4	0	8	10	NE	NE	NE	.	16	3.2
2	740.7	738.8	735.8	-12.3	-9.0	-9.1	-14.0	-8.7	-10.1	89	77	92	1.4	1.6	1.9	-15.8	10	5	10	NE	NE	SW	.	15	1.7
3	733.3	732.2	730.1	-8.6	-6.3	-6.2	-9.1	-6.0	-7.0	96	87	94	2.1	2.3	2.6	-10.2	10	10	10	N/	NE	NE	1.4	14	.
4	727.1	727.7	729.0	-6.6	-4.1	-4.0	-6.7	-3.7	-4.9	90	88	96	2.4	2.9	3.1	-7.1	10	10	10	NE	N/	NE	0.1	13	.
5	732.0	734.4	736.9	-4.2	-3.8	-3.9	-4.5	-3.6	-4.0	98	91	92	3.2	3.0	3.0	-4.7	10	10	10	S/	N/	NE	2.4	15	.
6	738.2	738.8	739.0	-6.0	-5.0	-6.2	-6.2	-3.9	-5.7	97	92	86	2.7	2.8	2.3	-6.8	10	10	10	NE	NE	NE	.	15	.
7	739.0	739.5	739.0	-6.9	-4.9	-6.0	-7.2	-4.8	-5.9	91	85	86	2.3	2.6	2.4	-8.3	10	10	10	NW	NE	NW	.	15	.
8	736.0	734.0	732.0	-7.8	-5.5	-6.8	-8.6	-4.6	-6.7	93	85	92	2.2	2.5	2.4	-10.3	10	8	10	NE	NE	NW	.	14	1.5
9	730.1	730.7	732.1	-7.3	-4.8	-6.4	-7.6	-4.0	-6.2	95	86	94	2.3	2.6	2.5	-10.6	10	9	10	NE	NW	NW	.	13	0.5
10	735.3	738.9	742.0	-5.4	-3.3	-3.2	-6.4	-3.0	-4.0	91	90	89	2.6	3.1	3.1	-7.0	10	10	10	NW	NE	NW	.	12	.
11	743.8	745.9	747.1	-3.4	-3.4	-4.5	-4.6	-3.1	-3.8	91	92	96	3.1	3.2	3.0	-5.4	10	10	10	NW	SW	SW	.	12	.
12	748.0	748.9	748.0	-5.3	-3.7	-6.3	-6.3	-2.6	-5.1	97	90	95	2.8	3.0	2.6	-8.5	10	0	0	SW	W/	NW	.	11	3.1
13	747.1	747.0	746.1	-10.6	-2.8	-5.3	-10.7	-0.5	-6.2	98	81	93	1.8	2.9	2.7	-12.4	0	0	0	NW	NW	NW	.	11	6.9
14	745.7	745.1	744.8	-10.4	-2.0	-6.8	-11.3	0.3	-6.4	97	76	94	1.8	2.9	2.4	-13.3	0	0	0	NW	SE	SW	.	11	7.0
15	744.9	745.9	745.1	-12.5	-5.0	-6.1	-12.7	-0.6	-7.9	97	88	90	1.5	2.6	2.5	-13.7	0	0	0	SW	W/	NW	.	10	7.2
16	744.0	744.0	742.2	-10.7	-4.0	-4.7	-11.1	0.5	-6.5	95	84	91	1.7	2.8	2.8	-13.4	0	0	0	NW	NW	NW	.	10	6.9
17	740.7	740.1	739.3	-10.3	-3.1	-1.6	-10.7	2.3	-5.0	96	82	87	1.8	2.9	3.5	-12.7	0	0	4	NW	NE	NE	.	10	7.1
18	739.9	741.0	739.8	0.8	1.8	1.8	-2.7	2.5	1.5	97	97	97	4.7	5.1	5.1	-6.6	10	10	10	SW	SE	NW	2.3	9	.
19	735.8	735.1	735.1	4.9	4.8	4.3	1.8	5.0	4.7	92	95	96	6.0	6.1	6.0	0.9	10	10	10	SE	SE	SE	2.6	5	.
20	738.0	740.1	744.0	3.5	4.4	2.2	1.9	5.1	3.4	97	97	97	5.7	6.1	5.2	0.6	10	10	9	W/	NW	SW	9.7	.	.
21	745.3	746.0	744.3	1.2	4.5	3.0	1.0	5.2	2.9	95	80	84	4.7	5.1	4.8	-1.8	1	2	8	NE	E/	NE	.	.	3.6
22	741.9	742.5	741.7	1.3	3.4	4.1	0.7	5.3	2.9	95	96	96	4.8	5.6	5.9	-1.0	10	10	10	NW	E/	E/	0.5	.	.
23	742.1	743.7	743.5	2.4	3.7	3.4	1.9	5.0	3.2	97	97	97	5.3	5.8	5.7	0.8	10	10	10	NW	NW	NW	9.1	.	.
24	744.1	746.0	747.1	2.1	4.3	4.7	1.9	6.0	3.7	97	97	97	5.2	6.0	6.2	1.7	10	10	10	NE	NW	NE	0.5	.	.
25	748.7	749.2	749.0	4.6	8.5	2.6	2.6	9.4	5.2	97	66	92	6.2	5.5	5.1	0.7	10	0	2	NE	NE	NE	0.3	.	6.7
26	747.8	747.1	746.6	2.2	2.6	2.2	1.4	2.9	2.3	90	92	96	4.8	5.1	5.2	-0.1	10	10	10	NE	NE	NE	.	.	.
27	746.5	747.3	749.0	1.8	0.1	-0.9	-0.9	2.2	0.3	96	85	85	5.0	3.9	3.6	-1.6	10	10	10	W/	W/	NW	0.1	.	.
28	752.0	753.1	754.3	-1.8	1.5	-0.4	-2.0	2.7	-0.2	90	73	91	3.6	3.7	4.0	-3.5	10	0	10	NE	NE	NE	.	.	5.8
29	755.1	755.1	754.3	-0.7	3.2	2.3	-0.8	3.5	1.6	95	76	80	4.1	4.4	4.3	-2.2	10	10	10	NW	NE	NE	.	.	0.7
30	753.0	753.1	752.2	1.2	1.7	0.3	0.3	2.3	1.1	81	79	88	4.0	4.1	4.1	-0.1	10	10	10	NE	NW	NE	.	.	.
31	751.5	751.2	749.9	-0.1	2.2	0.6	-0.5	3.8	0.9	87	84	91	4.0	4.5	4.4	-0.6	10	10	10	E/	NE	NW	.	.	.
MOY.	742.1	742.6	742.6	-3.9	-1.2	-2.2	-4.7	0.1	-2.4	94	86	92	3.4	3.7	3.7	-6.1	8	7	8	Vent prédominant NE			Total 29.0		Total 61.9

Légende: T.R.S. = Température au ras du sol Préc. = Précipitations en mm. C.N. = Couche de neige en cm. Insol. = Insolation en heures

FEVRIER 1997

REMICH

Hauteur barométrique = 227 m

Observateur : KILL JEAN-PAUL

Hauteur : 225 m Longitude = E06°21' Latitude = N49°33'

Jour du mois	Pression atmosphérique en mm. 7	13	21	Température de l'air à deux mètres en °C 7	13	21	Min.	Max.	Moy.	Humidité relative en % 7	13	21	Pression de vapeur en mm. 7	13	21	T.R.S.	Nuages 7	13	21	Direction et force du vent 7	13	21	Préc.	C.N.	Insol.
1	749.0	749.0	748.0	1.3	3.7	0.2	0.2	4.5	1.7	79	63	79	4.0	3.8	3.7	-0.2	10	9	0	NW	E/	E/	.	.	3.7
2	746.0	746.0	745.9	-5.0	-3.2	-1.8	-5.6	0.2	-3.3	96	97	95	2.9	3.4	3.7	-8.4	0	10	10	SE	SE	W/	.	.	.
3	746.0	746.9	746.8	-0.8	0.3	0.4	-1.8	1.0	0.0	97	97	96	4.2	4.5	4.5	-1.9	10	10	10	SW	SW	SE	.	.	.
4	745.0	743.5	740.4	0.5	2.4	2.5	0.2	2.6	1.8	93	86	86	4.4	4.7	4.7	-0.1	10	10	10	SW	SW	SW	.	.	.
5	736.0	736.0	745.5	3.6	6.8	1.1	1.1	7.0	3.8	96	90	85	5.7	6.7	4.2	0.2	10	10	0	SW	W/	NW	4.1	.	.
6	750.0	751.0	750.0	-3.0	4.8	1.0	-3.3	7.6	0.9	97	71	87	3.5	4.6	4.3	-5.8	10	2	0	E/	SW	NW	5.0	.	6.1
7	748.5	748.8	748.9	-3.7	5.9	1.4	-3.8	8.5	1.2	96	61	87	3.2	4.2	4.4	-7.1	1	3	0	NW	SE	NW	.	.	7.2
8	749.9	750.3	749.0	1.5	6.1	5.7	-0.5	8.0	4.4	91	76	91	4.6	5.4	6.2	-3.8	10	10	10	SE	SE	NW	.	.	0.1
9	748.0	748.0	746.9	0.1	7.8	5.5	-0.3	10.5	4.5	97	67	86	4.5	5.3	5.8	-3.5	0	6	0	SE	SE	NE	.	.	4.7
10	743.9	741.7	738.0	2.5	9.0	10.0	0.9	13.0	7.2	86	74	81	4.7	6.4	7.5	-3.4	10	7	10	SW	SE	SW	.	.	1.9
11	742.8	744.0	740.1	1.3	5.9	6.1	1.0	10.0	4.4	86	73	71	4.3	5.1	5.0	-3.5	0	9	10	SW	SW	SW	0.7	.	.
12	735.4	736.9	734.2	10.4	10.1	8.8	5.0	10.7	9.8	93	95	97	8.8	8.8	8.2	4.0	10	10	10	SW	SW	SW	3.6	.	.
13	727.9	726.0	731.1	7.6	6.3	3.2	2.9	9.4	5.7	90	64	87	7.0	4.6	5.0	2.2	10	10	10	SW	W/	W/	11.2	.	.
14	732.0	729.9	727.0	2.2	3.7	2.4	2.0	4.0	2.8	92	92	98	4.9	5.5	5.3	0.2	10	10	10	SW	SE	SE	10.0	.	.
15	731.0	737.5	743.0	0.9	5.5	2.2	0.6	6.5	2.9	92	67	85	4.5	4.5	4.6	-1.0	7	9	0	NW	NW	W/	13.3	.	5.0
16	744.8	744.8	742.0	-4.9	2.5	4.7	-5.0	6.6	0.8	99	98	62	3.0	5.4	4.0	-5.3	10	3	9	NE	SE	E/	.	.	3.2
17	740.4	742.0	742.0	1.7	4.3	6.1	1.5	6.4	4.0	94	98	91	4.9	6.1	6.4	-1.0	10	10	3	SE	SW	SE	0.4	.	.
18	737.2	735.0	738.0	6.5	7.6	5.0	5.0	9.6	6.4	96	91	73	7.0	7.1	4.8	3.2	10	10	8	SW	W/	W/	2.3	.	0.8
19	747.0	748.0	741.0	2.0	5.2	6.4	1.8	6.6	4.5	88	74	63	4.7	4.9	4.5	-1.0	8	9	10	SW	SW	SW	14.1	.	1.0
20	742.1	745.8	745.1	6.0	8.8	8.4	5.6	10.6	7.7	69	64	70	4.8	5.4	5.8	3.5	1	8	10	W/	W/	SW	0.1	.	5.4
21	744.1	746.0	747.3	8.1	8.6	8.7	8.0	9.5	8.5	78	80	91	6.3	6.7	7.7	6.0	10	10	10	SW	SW	SE	.	.	.
22	748.4	748.8	745.0	6.1	11.8	7.5	5.8	13.0	8.5	96	72	86	6.8	7.5	6.7	1.3	10	3	0	E/	E/	SE	0.5	.	4.0
23	740.0	739.4	737.0	4.6	13.3	9.9	3.5	14.4	9.3	91	65	85	5.8	7.4	7.8	-0.1	8	6	10	SW	SW	SW	.	.	2.7
24	732.9	730.6	728.1	9.3	9.8	10.4	9.0	10.6	9.8	92	89	89	8.1	8.1	8.4	7.0	10	10	10	SE	SE	W/	3.1	.	.
25	725.1	727.9	730.0	12.7	12.3	8.7	8.6	13.0	11.2	82	71	95	9.0	7.6	8.0	7.2	10	10	10	W/	W/	SW	19.9	.	.
26	730.2	734.5	736.9	9.1	8.6	4.4	4.1	10.9	7.4	75	76	92	6.5	6.4	5.8	3.8	4	8	10	W/	W/	W/	17.9	.	3.8
27	746.8	750.9	752.9	5.2	7.3	7.7	4.0	9.0	6.7	85	71	73	5.6	5.4	5.8	2.4	10	8	10	W/	SW	W/	9.0	.	2.0
28	751.0	750.9	746.0	3.3	10.3	11.6	3.0	14.7	8.4	84	52	46	4.9	4.9	4.7	-0.1	2	5	0	SE	SE	SE	.	.	6.5
MOY.	741.5	742.1	741.6	3.2	6.6	5.3	1.9	8.5	5.0	90	78	83	5.3	5.7	5.6	-0.2	8	8	7	Vent prédominant SW			Total 115.2		Total 58.1

Légende: T.R.S. = Température au ras du sol Préc. = Précipitations en mm. C.N. = Couche de neige en cm. Insol. = Insolation en heures

MARS 1997

REMICH

Hauteur barométrique = 227 m

Observateur : KILL JEAN-PAUL

Hauteur : 225 m Longitude = E06°21' Latitude = N49°33'

Jour du mois	Pression atmosphérique en mm. 7	13	21	Température de l'air à deux mètres en °C 7	13	21	Min.	Max.	Moy.	Humidité relative en % 7	13	21	Pression de vapeur en mm. 7	13	21	T.R.S.	Nuages 7	13	21	Direction et force du vent 7	13	21	Préc.	C.N.	Insol.
1	745.7	747.4	745.5	6.8	11.7	9.8	6.7	15.4	9.4	80	70	91	5.9	7.2	8.3	3.5	10	7	0	SE	SE	SW	0.1	.	2.0
2	743.7	743.7	745.1	4.3	16.0	11.4	3.9	17.0	10.6	98	51	87	6.1	7.0	8.8	0.7	0	3	10	SW	SW	SW	.	.	6.2
3	747.9	751.0	750.0	6.8	9.9	8.7	6.8	11.4	8.5	96	67	85	7.1	6.1	7.2	6.4	10	7	10	SW	SE	SE	4.3	.	1.7
4	748.8	748.9	746.9	7.4	12.6	12.6	7.4	15.5	10.9	97	84	86	7.5	9.2	9.4	6.2	10	8	10	E/	E/	E/	3.6	.	2.4
5	745.6	745.9	746.9	8.8	9.2	7.1	7.1	12.6	8.4	97	90	92	8.2	7.8	7.0	6.4	9	10	10	NE	W/	W/	0.1	.	0.2
6	748.0	749.9	750.3	5.8	9.4	9.3	5.8	10.6	8.2	95	76	83	6.6	6.7	7.3	3.9	10	10	10	SE	SW	E/	1.0	.	.
7	750.4	750.4	749.1	2.3	13.0	9.4	2.2	14.8	8.2	98	56	74	5.3	6.3	6.5	1.7	10	1	0	NW	E/	E/	.	.	7.8
8	749.8	751.0	751.0	2.1	12.3	9.8	2.1	14.9	8.1	97	63	68	5.2	6.8	6.2	0.3	0	0	0	E/	NE	NE	.	.	8.8
9	750.9	751.1	749.9	1.7	15.8	12.0	1.6	19.2	9.8	97	47	42	5.0	6.3	4.4	-0.4	0	0	0	E/	E/	NE	.	.	9.4
10	749.9	750.6	750.0	3.0	16.0	9.2	2.3	17.4	9.4	92	49	71	5.2	6.7	6.2	-0.3	0	0	0	NW	E/	NW	.	.	9.5
11	750.7	750.9	749.8	1.4	16.9	11.6	1.3	18.5	10.0	98	42	56	5.0	6.1	5.7	0.8	0	0	0	NW	NE	N/	.	.	8.9
12	749.0	748.2	746.8	2.9	14.8	12.2	2.8	17.5	10.0	98	55	56	5.5	6.9	6.0	1.0	0	0	0	NW	SW	SW	.	.	7.8
13	747.7	748.8	746.8	3.5	11.8	9.0	3.3	14.5	8.1	97	74	89	5.7	7.7	7.7	0.6	10	8	0	SW	SW	E/	.	.	3.9
14	743.9	743.4	742.9	4.3	8.0	7.3	3.4	9.0	6.5	99	82	95	6.2	6.6	7.3	0.9	10	10	10	SW	SW	W/	.	.	.
15	743.9	744.7	744.1	7.1	10.4	10.2	6.9	10.6	9.2	96	80	91	7.3	7.6	8.5	5.5	10	10	10	SW	W/	W/	1.5	.	.
16	745.0	746.0	745.0	9.5	10.4	10.6	9.4	10.7	10.2	94	93	85	8.4	8.8	8.1	8.0	10	10	10	W/	W/	SW	.	.	.
17	744.9	745.9	745.1	9.2	12.4	9.4	9.0	13.6	10.3	93	77	89	8.1	8.3	7.9	6.1	10	8	0	W/	W/	W/	.	.	2.3
18	741.2	738.0	733.1	3.7	8.8	8.3	3.4	13.5	6.9	99	91	92	5.9	7.7	7.5	1.5	10	9	10	W/	SW	W/	.	.	1.1
19	730.5	729.4	732.9	6.3	6.6	5.8	5.8	8.6	6.2	85	93	81	6.1	6.8	5.6	5.0	10	9	9	W/	W/	NW	0.9	.	0.7
20	737.7	740.1	740.9	2.0	4.3	5.9	2.0	6.4	4.1	91	71	76	4.8	4.4	5.3	1.4	10	9	10	NW	NW	W/	2.1	.	0.1
21	739.9	741.3	743.0	5.0	7.2	5.2	4.7	8.4	5.8	93	58	73	6.1	4.4	4.8	3.0	10	8	2	W/	NW	NW	0.6	.	4.5
22	745.0	746.1	744.0	-1.2	7.1	4.8	-1.4	10.0	3.6	99	54	58	4.1	4.1	3.7	-4.7	0	1	0	W/	W/	SW	.	.	8.0
23	740.0	736.4	732.3	0.8	7.7	7.1	0.5	10.7	5.2	80	64	95	3.9	5.0	7.2	-2.6	10	10	10	SW	SW	W/	.	.	0.4
24	732.7	733.4	734.0	7.2	8.7	8.0	6.9	9.5	8.0	97	85	80	7.4	7.2	6.4	4.1	10	10	10	W/	SW	W/	1.6	.	.
25	736.0	737.8	740.1	4.8	8.2	7.9	4.7	9.3	7.0	97	89	92	6.3	7.3	7.3	2.2	10	10	10	SE	SE	NW	1.8	.	.
26	742.1	742.0	741.0	1.5	12.0	12.3	1.4	13.5	8.6	99	66	66	5.1	6.9	7.1	1.0	10	8	10	SE	SW	SW	0.7	.	2.1
27	741.1	742.0	740.0	9.6	14.9	12.7	9.5	15.9	12.4	97	65	89	8.7	8.3	9.8	9.0	10	5	5	E/	SW	SW	.	.	5.4
28	735.0	738.1	741.3	6.8	9.5	4.7	4.7	13.1	7.0	89	56	80	6.6	5.0	5.1	2.8	6	7	0	NW	NW	W/	0.7	.	6.4
29	741.9	742.5	742.7	1.8	8.1	6.7	1.5	8.7	5.5	92	71	79	4.8	5.7	5.8	-2.6	2	8	10	NW	NW	NW	.	.	4.4
30	743.9	745.0	745.1	5.8	11.0	10.3	4.9	13.0	9.0	87	58	57	6.0	5.7	5.4	0.4	10	9	3	NW	NW	NW	0.4	.	4.5
31	745.8	745.2	743.9	1.2	14.6	12.6	0.7	16.2	9.5	99	49	56	4.9	6.1	6.1	-1.9	0	0	0	SW	SE	NW	.	.	9.8
MOY.	743.8	744.4	743.9	4.6	10.9	9.1	4.2	12.9	8.2	94	69	78	6.1	6.7	6.8	2.3	7	6	5	Vent prédominant SW			Total 19.4		Total 118.3

Légende: T.R.S. = Température au ras du sol Préc. = Précipitations en mm. C.N. = Couche de neige en cm. Insol. = Insolation en heures

AVRIL 1997 **REMICH** Hauteur barométrique = 227 m

Observateur : KILL JEAN-PAUL Hauteur : 225 m Longitude = E06°21' Latitude = N49°33'

Jour du mois	Pression atmosphérique en mm. 7	13	21	Température de l'air à deux mètres en °C 7	13	21	Min.	Max.	Moy.	Humidité relative en % 7	13	21	Pression de vapeur en mm. 7	13	21	T.R.S.	Nuages 7	13	21	Direction et force du vent 7	13	21	Préc.	C.N.	Insol.
1	743.0	742.9	741.0	2.3	16.1	14.0	2.2	19.0	10.8	98	49	52	5.3	6.7	6.2	0.5	0	0	0	NW	NE	NW	.	.	9.8
2	741.0	740.5	738.7	4.9	16.8	14.4	4.7	19.1	12.0	97	51	55	6.3	7.3	6.8	2.1	0	3	1	NW	W/	W/	.	.	8.4
3	737.2	736.9	737.0	3.0	13.8	10.0	2.2	14.8	8.9	98	56	70	5.6	6.6	6.4	-0.5	10	4	10	SW	W/	W/	.	.	3.5
4	740.0	743.9	744.1	4.6	8.2	5.0	4.1	10.2	5.9	90	48	46	5.7	3.9	3.0	0.6	10	7	0	NW	NW	NW	0.2	.	8.9
5	742.7	740.0	737.0	3.3	8.0	10.7	2.0	11.0	7.3	67	77	78	3.9	6.2	7.5	-1.4	10	10	10	W/	W/	W/	0.1	.	.
6	738.0	743.8	745.9	8.0	7.7	5.4	5.3	11.0	7.0	78	50	51	6.3	3.9	3.4	4.5	8	5	0	NW	NW	NW	1.0	.	9.8
7	748.0	749.9	748.9	-1.1	9.9	7.0	-1.3	11.8	5.3	92	37	34	3.8	3.4	2.6	-4.0	0	0	0	NW	NE	NE	.	.	11.0
8	748.2	748.2	746.7	-0.1	12.5	10.1	-0.3	14.8	7.5	63	32	35	2.9	3.5	3.2	-2.4	0	2	0	NW	NE	NE	.	.	10.7
9	747.0	747.7	747.1	0.7	15.1	13.0	0.5	18.5	9.6	82	41	44	4.0	5.3	4.9	-1.4	0	3	8	NW	E/	NW	.	.	8.2
10	748.3	749.0	747.5	2.4	18.0	14.2	2.3	20.3	11.5	95	37	44	5.2	5.7	5.3	-0.4	0	0	0	NW	W/	NW	.	.	9.7
11	745.6	742.8	743.6	2.8	17.0	5.4	2.5	17.1	8.4	97	44	61	5.4	6.4	4.1	-1.1	0	10	2	W/	NW	NE	.	.	4.2
12	745.7	745.1	744.5	-0.1	6.9	6.2	-0.6	8.3	4.3	94	58	62	4.3	4.3	4.4	-5.0	10	9	9	NW	NW	NW	.	.	0.9
13	745.0	745.4	743.9	-0.9	9.8	9.6	-0.9	12.1	6.2	97	50	49	4.1	4.5	4.4	-3.8	0	3	0	NW	SW	W/	.	.	10.6
14	743.5	743.9	742.1	0.6	10.9	11.0	0.3	14.3	7.5	96	68	75	4.6	6.6	7.4	-3.3	10	10	10	NW	NW	NW	.	.	0.7
15	743.2	745.0	744.9	4.1	9.0	8.2	3.9	11.0	7.1	70	51	56	4.3	4.4	4.6	1.9	10	5	3	NE	NW	NE	.	.	7.4
16	745.2	745.6	742.8	0.0	9.7	8.3	-0.1	11.7	6.0	93	40	42	4.3	3.6	3.4	-3.8	0	1	3	NW	NW	NE	.	.	9.1
17	742.1	742.9	742.3	0.6	11.6	9.7	0.1	13.5	7.3	87	37	45	4.2	3.8	4.1	-3.3	3	1	0	NW	E/	NW	.	.	10.8
18	742.9	741.9	737.7	-0.4	14.1	11.8	-0.5	16.6	8.5	95	44	53	4.2	5.3	5.5	-3.0	0	0	0	NW	E/	NW	.	.	11.8
19	736.8	736.1	734.0	1.2	8.8	7.0	0.8	11.8	5.7	99	66	50	4.9	5.6	3.8	-2.4	3	8	1	NE	NE	NE	.	.	3.6
20	734.9	736.8	737.9	2.7	9.0	4.5	2.4	9.9	5.4	86	41	65	4.8	3.5	4.1	0.2	5	7	2	NE	NE	NE	.	.	7.1
21	738.2	737.0	734.4	-1.6	10.5	8.2	-1.9	11.8	5.7	89	35	38	3.6	3.3	3.1	-4.6	0	0	0	NW	NE	NE	0.1	.	12.4
22	734.9	736.0	737.2	0.0	10.0	7.0	-0.4	10.9	5.7	82	56	58	3.8	5.2	4.4	-5.0	6	9	0	NW	NW	NW	.	.	5.7
23	739.9	740.9	740.1	-2.1	10.8	11.1	-2.3	13.6	6.6	97	43	39	3.7	4.2	3.9	-4.6	3	2	0	NW	NE	NW	.	.	10.1
24	741.1	742.0	740.0	-1.7	15.0	13.6	-1.7	16.9	9.0	96	37	35	3.8	4.7	4.1	-5.4	0	0	0	SE	SW	W/	.	.	11.8
25	740.0	740.0	736.9	1.9	16.5	10.2	1.7	18.6	9.5	85	40	92	4.5	5.6	8.6	-1.8	2	8	10	W/	SW	W/	.	.	3.9
26	737.2	737.6	734.9	9.0	12.8	11.2	8.8	15.0	11.0	98	74	95	8.4	8.2	9.5	8.4	10	10	10	SW	SW	SE	3.9	.	0.1
27	730.5	732.0	733.8	9.1	12.4	12.6	9.0	14.6	11.4	96	73	83	8.3	7.9	9.1	8.8	10	9	5	W/	SW	W/	11.6	.	2.9
28	736.9	735.1	732.1	8.8	10.0	13.2	8.7	14.6	10.7	96	99	91	8.1	9.1	10.3	6.6	10	10	7	SW	SW	SW	.	.	.
29	732.0	733.9	736.5	10.4	11.9	11.5	10.4	13.5	11.3	93	76	79	8.8	7.9	8.0	8.6	10	10	10	SW	W/	W/	1.8	.	0.4
30	739.9	743.0	745.0	10.3	14.6	13.4	10.2	16.5	12.8	91	66	67	8.5	8.2	7.7	8.1	10	7	5	NW	NW	N/	0.2	.	2.6
MOY.	741.0	741.5	740.6	2.8	11.9	9.9	2.4	14.1	8.2	90	53	58	5.2	5.5	5.5	-0.2	5	5	4	Vent prédominant NW			Total 18.9		Total 196.1

Légende: T.R.S. = Température au ras du sol Préc. = Précipitations en mm. C.N. = Couche de neige en cm. Insol. = Insolation en heures

MAI 1997 **REMICH** Hauteur barométrique = 227 m

Observateur : KILL JEAN-PAUL Hauteur : 225 m Longitude = E06°21' Latitude = N49°33'

Jour du mois	Pression atmosphérique en mm. 7	13	21	Température de l'air à deux mètres en °C 7	13	21	Min.	Max.	Moy.	Humidité relative en % 7	13	21	Pression de vapeur en mm. 7	13	21	T.R.S.	Nuages 7	13	21	Direction et force du vent 7	13	21	Préc.	C.N.	Insol.
1	747.0	748.0	746.7	4.3	16.1	16.2	3.9	19.5	12.2	100	61	54	6.2	8.4	7.5	2.6	0	1	1	N/	N/	NE	.	.	10.9
2	747.0	747.0	743.8	5.3	20.2	19.3	5.1	23.0	14.9	98	42	43	6.5	7.5	7.2	3.5	0	0	0	N/	SW	N/	.	.	12.3
3	741.8	740.0	736.1	6.1	22.3	21.1	6.0	25.4	16.5	98	49	47	6.9	9.9	8.8	2.4	0	0	2	NW	S/	SW	.	.	10.7
4	735.0	734.9	730.3	14.8	19.4	20.2	14.5	22.5	18.1	85	70	62	10.7	11.8	11.0	10.0	8	6	4	SW	SW	S/	.	.	6.6
5	725.1	724.5	722.9	14.6	13.7	12.9	12.7	20.2	13.7	98	81	93	12.2	9.5	10.4	11.0	10	10	10	SW	SW	S/	2.1	.	2.1
6	719.0	718.0	720.8	11.5	11.1	4.8	4.8	13.0	9.1	98	77	98	10.0	7.6	6.3	4.1	10	10	10	S/	S/	NW	11.8	.	0.1
7	727.9	728.4	728.0	2.4	6.0	4.5	2.2	9.0	4.3	97	79	99	5.3	5.5	6.3	1.7	10	10	10	SW	S/	W/	6.3	.	2.1
8	729.9	730.9	730.1	1.3	9.4	9.1	0.8	10.5	6.6	98	58	58	4.9	5.1	5.0	-0.1	9	7	10	S/	S/	S/	3.1	.	5.3
9	726.1	727.2	731.0	7.5	11.3	8.6	7.0	12.6	9.1	99	68	87	7.7	6.8	7.3	6.0	10	8	5	S/	SW	S/	1.5	.	7.0
10	734.0	735.7	735.0	7.4	13.6	13.4	7.0	15.0	11.5	97	66	75	7.5	7.7	8.6	3.3	10	8	10	SW	S/	SE	5.3	.	4.6
11	735.0	735.2	736.0	11.2	15.0	13.2	11.1	15.4	13.1	97	80	84	9.7	10.2	9.6	9.5	10	10	10	SE	S/	S/	2.8	.	1.1
12	739.9	741.9	741.7	10.0	15.7	14.3	10.0	17.6	13.3	95	59	76	8.7	7.9	9.3	8.2	10	8	8	S/	S/	S/	1.3	.	7.6
13	742.1	742.0	739.9	9.7	20.3	18.4	9.5	22.0	16.1	99	51	66	8.9	9.1	10.5	6.2	4	2	6	NW	SE	S/	0.2	.	10.4
14	738.9	740.1	741.0	14.9	19.2	13.7	13.7	19.7	15.9	92	70	90	11.7	11.7	10.6	10.5	2	10	3	SE	SW	NW	.	.	3.7
15	742.1	740.9	738.0	11.3	21.1	20.3	10.7	25.0	17.6	98	61	70	9.8	11.4	12.5	8.7	10	2	5	N/	N/	N/	0.5	.	9.3
16	737.8	738.0	735.9	14.0	21.4	21.6	12.5	25.5	19.0	92	77	88	11.0	14.7	17.0	10.5	9	8	7	N/	SE	SW	0.3	.	4.4
17	736.9	737.0	734.9	12.1	24.6	22.7	12.0	27.7	19.8	99	43	55	10.5	10.0	11.4	9.0	5	7	10	W/	SW	SE	2.8	.	9.6
18	734.9	735.9	735.0	15.2	16.0	13.9	13.9	22.7	15.0	97	95	95	12.6	12.9	11.3	11.6	10	10	10	SW	S/	S/	6.4	.	0.8
19	734.9	733.5	732.2	9.2	22.0	19.5	9.0	23.2	16.9	100	53	73	8.7	10.5	12.4	7.0	10	1	8	NW	S/	SW	1.6	.	9.3
20	732.0	731.1	731.0	14.2	18.6	14.8	13.4	19.5	15.9	97	62	69	11.8	10.0	8.7	11.6	10	8	8	SE	SW	SW	3.3	.	5.8
21	731.4	731.4	732.0	11.3	15.1	12.0	11.0	15.6	12.8	91	77	95	9.1	9.9	10.0	9.0	10	9	10	SW	SW	SW	5.7	.	3.7
22	735.1	737.0	737.1	9.1	12.4	14.7	9.0	16.0	12.1	89	75	70	7.7	8.1	8.8	6.8	10	9	9	W/	W/	W/	8.3	.	2.9
23	738.0	739.0	739.8	8.5	15.0	14.2	8.0	17.8	12.6	98	65	58	8.2	8.3	7.0	4.7	1	10	0	NW	NW	NE	.	.	5.8
24	741.9	742.8	743.5	6.4	15.6	14.1	5.7	17.5	12.0	86	49	47	6.2	6.5	5.7	3.8	0	1	0	NE	NE	NE	.	.	13.3
25	745.0	745.0	743.1	7.2	17.5	15.8	6.4	19.2	13.5	70	40	43	5.3	6.0	5.8	4.5	0	0	0	NE	NE	NW	.	.	13.3
26	743.2	744.0	741.6	6.1	17.8	17.2	5.5	21.4	13.7	95	39	41	6.7	6.0	6.0	2.1	0	4	0	NW	W/	NW	.	.	13.2
27	741.7	742.0	741.8	6.4	17.4	13.3	5.9	19.7	12.4	96	52	60	6.9	7.7	6.9	3.9	8	2	0	NW	NE	NE	.	.	12.7
28	743.9	745.1	745.8	6.2	14.9	13.8	5.3	17.0	11.6	82	50	56	5.8	6.3	6.6	2.9	1	5	1	NE	NE	NE	.	.	11.3
29	746.2	746.1	744.9	6.3	19.4	18.8	5.3	21.2	14.8	93	41	48	6.7	6.9	7.8	4.2	3	5	1	NE	NE	NE	.	.	13.3
30	746.0	746.0	745.0	8.9	19.2	18.0	8.3	21.5	15.4	90	49	42	7.7	8.2	6.5	5.0	0	0	0	NW	NE	NE	.	.	13.5
31	744.9	744.0	741.5	9.4	17.3	15.0	8.7	19.1	13.9	72	39	38	6.4	5.8	4.9	6.7	0	1	1	NE	NE	NE	.	.	12.8
MOY.	737.6	737.8	737.0	9.1	16.7	15.1	8.4	19.2	13.7	93	61	67	8.3	8.6	8.6	6.2	6	6	5	Vent prédominant S			Total 63.3		Total 239.5

Légende: T.R.S. = Température au ras du sol Préc. = Précipitations en mm. C.N. = Couche de neige en cm. Insol. = Insolation en heures

JUIN 1997

REMICH

Hauteur barométrique = 227 m

Observateur : KILL JEAN-PAUL

Hauteur : 225 m Longitude = E06°21' Latitude = N49°33'

Jour du mois	Pression atmosphérique en mm. 7	13	21	Température de l'air à deux mètres en °C 7	13	21	Min.	Max.	Moy.	Humidité relative en % 7	13	21	Pression de vapeur en mm. 7	13	21	T.R.S.	Nuages 7	13	21	Direction et force du vent 7	13	21	Préc.	C.N.	Insol.
1	740.1	739.0	735.3	7.2	13.6	15.9	6.8	16.3	12.2	75	53	60	5.7	6.2	8.1	5.4	0	8	10	NE	NE	NE	.	.	8.0
2	735.4	736.1	736.1	10.3	18.9	17.2	10.1	20.6	15.5	88	58	66	8.3	9.5	9.7	9.4	9	9	8	NE	E/	NE	.	.	2.7
3	736.6	737.1	737.4	12.7	16.4	17.7	12.5	19.0	15.6	96	80	76	10.6	11.2	11.5	11.4	10	10	9	NW	NE	E/	0.5	.	1.2
4	738.5	738.3	736.4	9.0	22.1	21.0	8.7	24.5	17.4	98	42	44	8.4	8.4	8.2	8.3	0	4	0	NW	E/	NE	.	.	13.0
5	734.0	732.9	731.0	12.9	24.7	23.1	12.4	26.6	20.2	74	46	44	8.3	10.7	9.3	11.0	6	3	10	NW	E/	E/	.	.	9.3
6	732.3	734.1	734.5	15.1	24.8	24.4	15.0	27.0	21.4	84	49	67	10.8	11.5	15.4	13.8	10	5	6	NW	SW	SE	.	.	7.2
7	735.0	734.9	734.4	17.0	26.4	20.8	15.3	29.1	21.4	85	51	89	12.3	13.2	16.4	13.6	0	3	10	E/	SE	NW	.	.	9.5
8	735.7	736.9	739.0	16.1	20.1	19.1	16.0	23.9	18.4	98	75	68	13.4	13.2	11.3	15.7	10	5	7	SE	W/	NE	20.0	.	5.3
9	742.5	744.0	743.0	11.6	21.3	21.9	11.5	24.0	18.3	99	57	60	10.1	10.8	11.8	10.1	10	6	4	NW	NE	SW	0.2	.	9.8
10	741.5	740.0	736.7	15.2	26.4	24.3	14.7	28.4	22.0	81	49	55	10.5	12.6	12.5	13.1	2	6	3	NE	E/	E/	.	.	12.6
11	734.6	734.0	733.0	20.4	23.6	17.0	17.0	26.4	20.3	63	76	95	11.3	16.6	13.8	16.0	10	10	9	E/	SE	SE	.	.	4.3
12	735.1	735.1	734.3	15.5	20.3	20.1	14.7	22.2	18.6	98	69	70	12.9	12.3	12.3	13.6	9	9	0	SE	SW	E/	13.4	.	6.3
13	733.7	733.2	731.5	13.1	21.0	18.6	12.7	23.9	17.6	98	66	97	11.1	12.3	15.6	10.9	7	9	10	W/	SW	SW	.	.	5.9
14	731.4	733.0	735.0	14.7	18.9	16.5	14.6	19.6	16.7	96	80	88	12.0	13.1	12.4	14.0	10	8	8	SW	SW	SW	41.9	.	2.1
15	738.3	740.0	740.0	12.0	17.1	18.0	11.6	20.2	15.7	95	61	64	10.0	8.9	9.9	9.0	1	8	1	W/	W/	NW	5.0	.	10.2
16	740.7	740.1	738.0	11.0	20.3	20.2	9.4	22.6	17.2	96	54	58	9.4	9.6	10.3	8.0	6	3	5	NW	NE	NE	.	.	8.2
17	738.2	739.0	738.6	12.2	12.1	12.2	12.0	20.2	12.2	98	98	96	10.4	10.4	10.2	11.6	10	10	10	NE	NE	NW	15.6	.	.
18	739.0	739.6	738.9	10.5	16.7	16.6	10.0	19.5	14.6	95	57	66	9.0	8.1	9.3	8.2	4	7	3	W/	E/	SW	12.3	.	9.6
19	736.4	734.0	730.9	9.0	20.0	16.7	8.7	21.2	15.2	92	43	79	7.9	7.5	11.3	7.6	0	5	10	NW	SE	SE	.	.	10.0
20	731.0	731.9	730.9	10.4	15.3	16.0	10.3	18.8	13.9	97	69	88	9.2	9.0	12.0	10.0	10	8	10	SW	SE	SE	2.5	.	4.2
21	727.1	727.5	727.3	13.5	16.6	13.4	13.4	17.0	14.5	96	71	97	11.1	10.1	11.2	12.1	10	10	10	SE	SE	SE	4.5	.	0.2
22	728.0	728.9	728.9	11.3	14.8	15.7	10.6	17.0	13.9	95	74	71	9.5	9.3	9.5	9.0	10	8	10	SW	SW	W/	8.8	.	5.9
23	729.9	732.0	733.9	11.5	14.7	14.2	10.7	16.5	13.5	98	92	96	10.0	11.5	11.7	9.6	10	9	10	SW	SW	W/	13.9	.	1.4
24	736.0	736.9	736.9	10.4	14.9	13.4	9.4	17.5	12.9	98	78	91	9.3	9.9	10.5	6.9	10	7	10	SE	SE	SW	5.0	.	2.1
25	736.0	734.1	730.2	10.7	14.2	13.1	10.2	15.7	12.7	99	81	96	9.5	9.8	10.8	10.0	10	10	10	SW	S/	SE	12.6	.	.
26	724.9	724.1	723.0	12.2	14.0	14.8	11.9	16.0	13.7	98	95	96	10.4	11.4	12.1	11.6	10	10	10	SE	SE	SW	13.2	.	1.0
27	724.0	725.0	726.8	12.6	15.6	14.0	11.7	17.4	14.1	98	74	90	10.7	9.8	10.8	9.7	10	8	7	SE	SE	SE	22.4	.	4.9
28	729.5	732.1	733.0	13.3	17.8	18.1	13.0	20.5	16.4	89	64	62	10.2	9.8	9.7	11.0	10	6	1	SW	SW	W/	9.4	.	7.6
29	730.0	729.0	728.1	12.2	18.3	16.0	11.1	18.6	15.5	87	75	96	9.3	11.8	13.1	9.4	10	10	7	NW	NW	SE	.	.	.
30	727.8	728.3	729.0	13.1	14.1	12.7	12.2	16.0	13.3	99	91	97	11.2	11.0	10.7	10.8	10	10	10	SE	SW	SE	3.2	.	0.5
MOY.	734.1	734.4	733.7	12.6	18.5	17.4	11.9	20.9	16.2	92	68	77	10.1	10.7	11.4	10.7	7	7	7	Vent prédominant SE			Total 204.4		Total 163.0

Légende: T.R.S. = Température au ras du sol Préc. = Précipitations en mm. C.N. = Couche de neige en cm. Insol. = Insolation en heures

JUILLET 1997

REMICH

Hauteur barométrique = 227 m

Observateur : KILL JEAN-PAUL

Hauteur : 225 m Longitude = E06°21' Latitude = N49°33'

Jour du mois	Pression atmosphérique en mm. 7	13	21	Température de l'air à deux mètres en °C 7	13	21	Min.	Max.	Moy.	Humidité relative en % 7	13	21	Pression de vapeur en mm. 7	13	21	T.R.S.	Nuages 7	13	21	Direction et force du vent 7	13	21	Préc.	C.N.	Insol.
1	732.0	733.4	734.0	12.0	15.0	13.8	12.0	17.7	13.6	98	84	96	10.3	10.7	11.4	11.7	10	6	10	SE	SW	SE	8.0	.	4.3
2	734.8	734.6	733.9	11.9	18.8	14.6	11.5	19.0	15.1	98	70	96	10.2	11.4	12.0	9.5	2	10	10	SE	SW	SW	11.9	.	2.9
3	736.3	737.7	737.8	12.3	15.1	15.2	12.1	18.0	14.2	96	74	90	10.3	9.5	11.7	10.0	10	9	8	SE	SW	SW	3.6	.	3.7
4	739.2	740.0	739.6	10.4	17.5	15.4	9.6	20.8	14.4	99	67	94	9.4	10.0	12.3	8.1	10	4	10	W/	E/	SE	2.7	.	6.4
5	740.1	740.8	741.9	11.2	19.3	15.6	11.1	20.7	15.4	98	70	91	9.8	11.7	12.1	9.8	10	8	10	NW	NW	NW	4.6	.	4.1
6	744.4	745.8	745.7	13.1	18.4	15.0	12.8	20.0	15.5	96	56	90	10.8	8.9	11.5	11.5	10	7	10	NE	NW	NW	2.3	.	4.7
7	745.2	745.9	745.1	13.8	19.5	18.0	13.3	20.8	17.1	98	70	82	11.6	11.9	12.7	12.6	10	9	0	NW	NW	NW	1.8	.	5.0
8	744.1	743.9	742.4	12.7	22.3	17.4	12.0	23.1	17.5	97	59	78	10.7	11.9	11.6	11.0	0	3	0	NE	NE	NE	.	.	12.3
9	741.0	740.2	738.1	12.6	23.0	22.2	12.0	24.7	19.3	96	57	64	10.5	12.0	12.8	10.9	0	3	0	NE	NE	NE	.	.	13.4
10	737.9	737.3	736.0	13.2	23.9	23.0	12.9	26.1	20.0	95	50	61	10.8	11.1	12.8	11.5	0	5	2	NW	NE	NE	.	.	12.3
11	736.4	736.9	736.7	13.8	25.0	23.6	13.3	27.4	20.8	94	45	65	11.1	10.7	14.2	11.9	2	4	4	NE	E/	SW	.	.	12.0
12	737.2	738.0	737.9	15.0	26.2	22.4	14.7	27.5	21.2	97	56	79	12.4	14.3	16.0	12.5	6	5	7	NE	NE	SW	.	.	8.1
13	738.4	738.9	738.6	14.5	24.8	24.5	14.4	27.0	21.3	98	61	62	12.1	14.3	14.3	12.6	0	5	8	W/	SW	W/	.	.	9.4
14	739.4	740.1	740.7	16.1	24.3	17.6	15.5	26.1	19.3	98	54	96	13.4	12.3	14.5	13.3	10	5	8	W/	NE	SW	.	.	2.7
15	741.9	742.8	742.4	14.3	21.5	19.7	14.0	23.0	18.5	98	53	71	12.0	10.2	12.2	11.6	10	8	2	W/	W/	W/	7.0	.	9.9
16	741.7	740.9	738.2	12.2	22.9	22.0	11.7	24.3	19.0	97	56	71	10.3	11.7	14.1	9.6	10	8	2	E/	E/	W/	.	.	7.7
17	737.0	735.9	734.1	14.0	21.2	20.2	13.7	23.1	18.5	97	57	66	11.6	10.8	11.7	12.1	3	7	9	NW	W/	W/	.	.	6.9
18	733.6	734.7	736.0	13.6	15.5	16.7	13.5	20.2	15.3	97	91	83	11.3	12.0	11.8	13.0	10	10	8	W/	W/	W/	9.6	.	2.5
19	738.0	740.0	741.0	14.1	20.9	19.2	14.0	22.8	18.1	97	60	64	11.7	11.1	10.7	13.8	10	3	5	NW	NW	NE	1.7	.	9.3
20	742.2	742.4	741.4	11.5	15.4	17.9	11.1	20.0	14.9	97	91	72	9.9	11.9	11.1	8.8	2	7	3	NE	NE	NE	.	.	9.8
21	741.0	741.0	740.3	11.7	18.9	18.3	11.3	22.7	16.3	99	72	95	10.2	11.8	15.0	9.0	9	9	10	NW	NW	NW	2.2	.	2.0
22	740.9	741.0	740.0	10.9	22.0	21.0	10.7	25.0	18.0	99	62	73	9.7	12.3	13.6	9.5	10	3	0	NW	NE	W/	0.5	.	12.3
23	740.8	740.9	739.4	14.7	24.6	22.6	14.3	26.5	20.6	96	57	71	12.0	13.2	14.6	13.4	5	5	2	NW	NW	NW	.	.	10.0
24	739.2	738.7	737.0	13.2	24.4	17.2	13.0	25.4	18.3	95	55	97	10.8	12.6	14.3	12.0	0	10	10	NW	NW	NW	.	.	5.8
25	735.0	735.1	736.1	16.6	18.4	16.7	15.5	19.6	17.2	96	74	86	13.6	11.7	12.3	15.3	10	10	10	W/	W/	W/	3.6	.	3.4
26	738.5	740.1	740.1	13.1	20.2	21.0	12.9	23.0	18.1	96	64	65	10.8	11.4	12.1	11.5	5	3	10	W/	W/	SW	1.2	.	11.7
27	739.3	739.9	740.6	17.3	22.4	21.2	16.7	23.6	20.3	95	67	67	14.1	13.6	12.6	16.4	6	6	9	NW	NW	NW	0.9	.	9.5
28	743.0	743.9	742.2	10.4	22.0	20.0	10.3	24.5	17.5	99	44	64	9.4	8.7	11.2	9.3	0	2	4	NW	SE	NW	.	.	11.4
29	742.2	742.8	741.6	13.1	24.3	22.2	12.4	26.3	19.9	95	43	57	10.7	9.8	11.4	11.0	0	2	0	NW	NW	NW	.	.	12.9
30	741.1	740.9	738.4	12.0	26.4	24.8	11.9	27.5	21.1	98	45	56	10.3	11.6	13.1	10.0	0	7	5	NE	NW	NW	.	.	8.4
31	739.0	739.3	739.0	13.4	15.2	13.0	13.0	24.8	13.9	89	85	98	10.3	11.0	11.0	12.2	10	10	10	SW	SW	W/	.	.	.
MOY.	739.4	739.8	739.2	13.2	20.9	19.1	12.8	23.3	17.7	97	63	77	11.0	11.5	12.7	11.5	6	6	6	Vent prédominant NW			Total 61.6		Total 234.8

Légende: T.R.S. = Température au ras du sol Préc. = Précipitations en mm. C.N. = Couche de neige en cm. Insol. = Insolation en heures

AOUT 1997

REMICH

Observateur : KILL JEAN-PAUL

Hauteur barométrique = 227 m

Hauteur : 225 m Longitude = E06°21' Latitude = N49°33'

Jour du mois	Pression atmosphérique en mm. 7	13	21	Température de l'air à deux mètres en °C 7	13	21	Min.	Max.	Moy.	Humidité relative en % 7	13	21	Pression de vapeur en mm. 7	13	21	T.R.S.	Nuages 7	13	21	Direction et force du vent 7	13	21	Préc.	C.N.	Insol.
1				12.3	14.9	16.1	12.0	17.0	14.4	96	94	92	10.3	11.9	12.6	11.5	10	10	10	SW	SW	SW	4.2	.	.
2				14.6	17.4	19.9	14.6	22.5	17.3	98	96	92	12.2	14.3	16.0	13.2	10	10	4	SE	SW	SE	6.3	.	3.0
3				17.2	19.7	21.8	16.9	23.5	19.6	97	89	82	14.3	15.3	16.1	15.5	10	10	7	SE	S/	NE	0.6	.	0.8
4				17.6	26.2	23.1	17.5	27.2	22.3	97	53	80	14.6	13.5	17.0	16.5	5	4	7	N/	N/	N/	.	.	9.8
5				18.2	28.1	25.3	17.0	29.5	23.9	88	55	67	13.8	15.7	16.2	15.5	5	3	7	N/	N/	N/	.	.	11.8
6				18.6	26.8	24.5	18.5	28.0	23.3	87	56	68	14.0	14.8	15.7	17.4	4	5	6	NW	S/	NE	.	.	6.6
7				17.6	24.9	24.4	17.4	28.0	22.3	76	62	60	11.5	14.6	13.7	16.0	2	4	8	N/	NE	N/	.	.	5.1
8				16.5	27.2	24.0	16.0	29.5	22.6	87	52	63	12.2	14.1	14.1	14.5	1	2	0	NW	S/	NW	.	.	12.3
9				15.0	27.9	24.9	14.9	30.0	22.6	95	42	60	12.1	11.8	14.2	13.6	1	0	0	W/	SE	W/	.	.	12.0
10				14.6	28.8	25.8	14.2	30.2	23.1	92	44	48	11.5	13.1	12.0	13.0	0	0	0	NW	NE	N/	.	.	12.5
11				16.8	28.6	25.0	16.5	31.1	23.5	86	45	54	12.3	13.2	12.8	14.0	0	0	0	NW	NW	SE	.	.	12.6
12				14.9	28.7	24.7	14.6	30.8	22.8	92	44	61	11.7	13.0	14.2	12.0	1	2	3	NW	NW	NW	.	.	12.5
13				14.0	27.8	24.2	13.8	28.6	22.0	96	52	73	11.5	14.6	16.5	12.8	0	8	2	NW	SE	SE	.	.	12.6
14				16.4	26.9	23.6	16.2	28.4	22.3	97	46	60	13.6	12.2	13.1	13.6	8	7	2	NW	NW	NW	.	.	6.1
15				13.5	24.5	22.8	13.4	27.2	20.3	97	50	54	11.3	11.5	11.2	11.2	0	0	0	NW	NW	NW	.	.	10.0
16				13.6	24.6	23.0	13.4	27.4	20.4	95	57	61	11.1	13.2	12.8	12.4	1	4	0	NW	NW	NW	.	.	10.8
17				13.8	26.2	23.3	13.8	29.5	21.1	96	52	63	11.4	13.3	13.5	12.6	0	4	6	NW	NW	NW	.	.	9.0
18				14.3	27.9	19.4	14.2	30.2	20.5	98	46	92	12.0	13.0	15.5	12.4	1	2	2	NW	NW	NW	.	.	8.8
19				13.7	25.3	22.5	13.7	28.6	20.5	97	53	65	11.4	12.8	13.3	11.3	10	1	1	NW	W/	NW	2.7	.	9.3
20				13.1	26.4	22.1	13.1	28.3	20.5	96	54	42	10.8	13.9	8.4	11.8	0	0	0	NW	E/	SW	.	.	11.4
21				12.0	26.9	24.0	11.9	29.2	21.0	97	54	52	10.2	14.4	11.6	9.6	0	0	3	NE	W/	SW	.	.	10.9
22				15.4	23.1	22.0	15.2	25.4	20.2	96	71	94	12.6	15.0	18.6	13.4	7	10	10	SE	W/	W/	.	.	.
23				18.1	24.7	25.8	17.8	28.9	22.9	97	73	64	15.1	17.0	15.9	16.3	10	2	8	NW	W/	SW	0.7	.	6.6
24				18.7	28.0	26.5	18.0	32.0	24.4	96	59	52	15.5	16.7	13.5	16.7	3	0	3	W/	NW	NW	.	.	9.4
25				17.4	29.6	24.9	17.2	32.0	24.0	96	51	55	14.3	15.9	13.0	15.3	0	0	4	NE	SE	S/	.	.	10.3
26				19.0	19.9	19.6	19.0	24.9	19.5	96	91	88	15.8	15.9	15.0	16.5	10	10	9	NW	NE	SE	.	.	0.3
27				14.7	24.8	22.9	14.7	26.6	20.8	97	62	70	12.2	14.6	14.7	13.8	10	8	9	SE	SE	W/	0.8	.	4.3
28				16.4	15.2	14.8	14.6	22.9	15.5	97	91	94	13.6	11.8	11.9	14.2	10	10	10	SE	SE	SE	7.1	.	0.6
29				13.7	16.6	15.8	13.0	19.0	15.4	90	66	72	10.6	9.3	9.7	11.5	10	8	2	W/	W/	W/	4.2	.	6.5
30				12.6	15.7	17.3	11.7	17.5	15.2	95	91	98	10.4	12.2	14.5	9.3	10	10	10	SW	SW	SW	0.2	.	.
31				15.4	23.2	23.9	15.0	26.9	20.8	97	70	70	12.7	14.9	15.6	13.8	10	2	2	SE	E/	E/	4.0	.	9.2
MOY.				15.5	24.4	22.5	15.2	27.1	20.8	94	62	69	12.5	13.8	14.0	13.6	5	4	4	Vent prédominant NW			Total 30.8		Total 235.1

Légende: T.R.S. = Température au ras du sol Préc. = Précipitations en mm. C.N. = Couche de neige en cm. Insol. = Insolation en heures

SEPTEMBRE 1997

REMICH

Hauteur barométrique = 227 m

Observateur : KILL JEAN-PAUL

Hauteur : 225 m Longitude = E06°21' Latitude = N49°33'

Jour du mois	Pression atmosphérique en mm. 7	13	21	Température de l'air à deux mètres en °C 7	13	21	Min.	Max.	Moy.	Humidité relative en % 7	13	21	Pression de vapeur en mm. 7	13	21	T.R.S.	Nuages 7	13	21	Direction et force du vent 7	13	21	Préc.	C.N.	Insol.
1				15.7	25.0	21.7	15.7	27.6	20.8	97	66	82	13.0	15.7	16.0	14.0	7	4	8	NW	W/	NW	.	.	8.7
2				15.1	17.9	16.6	15.1	21.7	16.5	96	83	92	12.3	12.8	13.0	14.7	10	10	10	NW	NE	N/	13.2	.	0.4
3				14.0	20.3	20.0	14.0	22.8	18.1	96	64	86	11.5	11.4	15.1	13.2	9	5	9	NW	W/	NW	.	.	5.6
4				14.9	20.6	19.1	14.6	24.0	18.2	97	70	87	12.3	12.7	14.4	13.0	10	8	9	NW	SW	SW	.	.	2.9
5				13.2	23.3	20.5	13.0	24.8	19.0	97	68	79	11.0	14.6	14.3	11.2	10	8	10	NW	SW	NW	.	.	5.0
6				14.2	19.1	16.4	13.5	21.1	16.6	95	55	70	11.5	9.1	9.8	12.3	8	4	3	SE	SE	SW	.	.	7.3
7				9.2	16.0	15.9	9.0	17.4	13.7	98	76	86	8.5	10.4	11.6	6.6	10	9	10	W/	W/	NW	.	.	0.4
8				9.7	18.8	17.2	9.6	21.6	15.2	98	67	83	8.8	10.9	12.2	7.5	10	7	0	NW	W/	W/	0.4	.	7.2
9				9.6	16.8	14.2	9.5	19.1	13.5	97	71	74	8.7	10.2	9.0	7.0	10	9	0	W/	SW	NW	.	.	3.5
10				5.8	15.3	13.3	5.8	18.5	11.5	98	55	65	6.8	7.2	7.4	3.5	10	0	0	SE	NW	NW	.	.	9.5
11				6.9	20.2	18.2	6.9	23.5	15.1	95	45	72	7.1	8.0	11.3	3.5	0	1	0	NW	SE	SE	.	.	10.7
12				15.1	19.6	15.0	14.1	20.1	16.6	88	77	98	11.3	13.2	12.5	10.0	6	10	10	SW	SW	SW	.	.	3.4
13				12.4	15.3	11.6	11.6	16.0	13.1	96	61	72	10.4	7.9	7.4	8.5	9	6	3	SW	SW	SW	7.0	.	6.9
14				3.6	13.9	11.4	3.4	17.4	9.6	99	62	75	5.9	7.4	7.6	2.0	10	5	0	SE	SW	SW	2.1	.	7.8
15				4.3	17.8	13.3	4.0	20.4	11.8	99	43	80	6.2	6.6	9.2	2.0	10	5	7	NW	E/	NE	.	.	7.2
16				5.9	18.2	13.4	5.3	22.1	12.5	97	54	85	6.8	8.5	9.8	4.5	0	1	1	NW	SW	SE	.	.	8.8
17				8.6	21.3	16.8	8.6	24.3	15.6	98	71	92	8.2	13.5	13.2	6.0	5	3	0	NE	E/	NW	.	.	7.0
18				10.6	22.5	18.4	10.5	25.0	17.2	98	64	83	9.4	13.1	13.2	9.5	10	1	0	NW	SE	SW	.	.	7.8
19				12.2	20.9	14.9	12.1	22.3	16.0	97	73	91	10.3	13.5	11.6	9.7	8	8	0	NW	N/	NW	.	.	4.6
20				7.0	17.4	11.1	7.0	19.0	11.8	95	42	58	7.1	6.3	5.7	4.9	0	0	0	NE	E/	NW	.	.	10.7
21				5.1	17.7	11.9	4.9	20.0	11.6	94	44	65	6.2	6.7	6.8	2.1	0	1	1	NE	NE	NW	.	.	8.6
22				5.5	19.0	12.0	5.3	20.7	12.2	97	43	66	6.6	7.1	6.9	3.0	0	2	1	NW	E/	NW	.	.	10.4
23				5.8	20.3	14.2	5.5	23.0	13.4	96	47	68	6.6	8.4	8.3	3.5	0	0	0	NW	E/	NW	.	.	10.3
24				9.0	17.3	13.6	8.8	19.6	13.3	96	66	77	8.3	9.8	9.0	6.1	0	2	0	NW	NW	NE	.	.	9.0
25				7.9	19.1	16.0	7.8	22.8	14.3	97	54	54	7.7	9.0	7.4	5.2	0	1	0	NW	NW	NE	.	.	9.8
26				9.0	23.2	15.9	8.8	24.7	16.0	93	44	62	8.0	9.4	8.4	7.0	0	0	0	NW	E/	N/	.	.	10.3
27				7.8	21.2	15.6	7.4	24.1	14.9	98	50	77	7.8	9.4	10.2	5.8	0	1	2	E/	SE	NW	.	.	9.2
28				8.6	20.8	16.0	8.6	23.9	15.1	98	58	77	8.2	10.7	10.5	6.0	1	1	2	NE	NW	NW	.	.	8.7
29				8.6	21.0	15.1	8.3	22.4	14.9	97	58	76	8.1	10.8	9.8	4.8	2	6	3	NE	E/	SE	.	.	5.9
30				9.5	19.6	17.4	9.5	23.3	15.5	97	66	73	8.6	11.3	10.9	4.3	7	5	0	SW	E/	SW	.	.	5.4
MOY.				9.5	19.3	15.6	9.3	21.8	14.8	96	60	77	8.8	10.2	10.4	7.0	5	4	3	Vent prédominant NW			Total 22.7		Total 213.0

Légende: T.R.S. = Température au ras du sol Préc. = Précipitations en mm. C.N. = Couche de neige en cm. Insol. = Insolation en heures

OCTOBRE 1997 **REMICH** Hauteur barométrique = 227 m

Observateur : KILL JEAN-PAUL Hauteur : 225 m Longitude = E06°21' Latitude = N49°33'

Jour du mois	Pression atmosphérique en mm. 7	13	21	Température de l'air à deux mètres en °C 7	13	21	Min.	Max.	Moy.	Humidité relative en % 7	13	21	Pression de vapeur en mm. 7	13	21	T.R.S.	Nuages 7	13	21	Direction et force du vent 7	13	21	Préc.	C.N.	Insol.
1				13.3	21.8	18.8	12.5	24.0	18.0	94	70	85	10.8	13.7	13.8	10.1	10	6	1	E/	W/	W/	.	.	6.7
2				15.0	18.7	13.0	13.0	19.1	15.6	96	54	70	12.3	8.7	7.9	12.6	10	5	0	W/	W/	SW	.	.	8.2
3				7.8	13.3	9.2	7.7	14.9	10.1	96	60	87	7.6	6.9	7.6	5.4	9	10	9	SW	NW	W/	.	.	3.9
4				2.0	15.9	12.0	1.9	18.4	10.0	99	61	74	5.2	8.3	7.8	1.0	10	4	4	W/	W/	SE	.	.	8.1
5				4.2	14.4	11.1	3.5	18.7	9.9	99	73	90	6.1	9.0	8.9	3.0	10	5	0	E/	SE	W/	.	.	6.4
6				5.0	18.8	18.9	5.0	23.5	14.2	98	71	78	6.4	11.5	12.8	4.7	10	5	8	NW	SW	SW	.	.	3.8
7				15.8	17.7	13.6	13.6	20.3	15.7	96	86	96	12.9	13.1	11.2	12.6	10	9	10	SE	SW	SW	4.0	.	2.0
8				13.2	17.6	15.4	12.3	18.0	15.4	95	76	96	10.8	11.5	12.6	10.8	10	10	10	SE	SE	SE	5.7	.	.
9				17.4	18.6	19.0	15.2	20.1	18.3	82	77	78	12.2	12.4	12.8	14.0	10	10	10	SW	SW	SW	7.8	.	2.0
10				16.9	15.9	12.1	12.1	19.0	15.0	88	97	76	12.7	13.1	8.0	11.7	10	10	3	SW	SW	SW	.	.	3.5
11				9.9	12.0	9.5	9.4	12.7	10.5	95	89	99	8.7	9.4	8.8	6.6	10	10	10	SW	SE	SE	4.9	.	.
12				9.7	11.9	8.9	8.9	13.5	10.2	97	71	91	8.7	7.4	7.8	7.4	10	8	3	NW	NE	NW	24.7	.	4.1
13				7.4	9.0	5.8	5.8	9.7	7.4	97	81	91	7.5	7.0	6.3	4.5	10	10	1	W/	W/	SW	0.6	.	0.4
14				3.0	10.6	8.2	2.7	11.3	7.3	98	66	86	5.6	6.3	7.0	0.4	9	5	10	NE	NW	SW	0.4	.	5.1
15				5.0	5.9	7.2	4.8	8.2	6.0	95	98	99	6.2	6.8	7.5	4.4	10	10	10	SE	SE	SE	3.3	.	.
16				6.7	8.7	8.7	6.7	9.6	8.0	99	90	94	7.3	7.6	7.9	6.0	10	10	10	NW	E/	SE	7.9	.	.
17				8.1	10.2	10.1	8.0	13.0	9.5	97	91	90	7.9	8.5	8.3	7.0	10	8	3	SE	SE	SE	.	.	2.4
18				4.0	16.1	15.0	3.8	18.9	11.7	98	75	79	6.0	10.3	10.1	3.2	10	0	0	SE	SE	SE	.	.	7.6
19				5.6	16.0	13.0	5.0	19.5	11.5	98	76	96	6.7	10.4	10.8	4.2	10	0	0	SE	SE	SE	.	.	7.8
20				8.2	13.6	11.8	7.9	16.6	11.2	97	87	90	7.9	10.2	9.3	7.3	10	8	10	NW	NW	NW	.	.	2.6
21				6.8	11.1	4.9	4.9	11.8	7.6	86	53	59	6.4	5.2	3.8	3.2	10	2	0	NW	NE	NE	.	.	8.5
22				-1.0	5.5	2.6	-1.1	9.8	2.4	96	89	99	4.0	6.0	5.5	-2.4	0	9	0	NE	SE	W/	.	.	6.1
23				-0.3	3.9	3.5	-0.7	10.7	2.4	99	96	90	4.4	5.8	5.3	-1.5	10	0	6	NE	NE	NE	.	.	5.2
24				3.4	8.5	3.6	2.0	9.4	5.2	97	66	88	5.7	5.5	5.2	0.7	10	8	3	NW	NE	NE	.	.	1.4
25				-1.5	8.2	8.0	-2.0	10.1	4.9	98	77	77	4.0	6.3	6.2	-3.2	7	9	10	NE	NE	W/	.	.	3.8
26				2.1	10.1	5.3	1.8	10.4	5.8	98	70	87	5.2	6.5	5.8	-0.4	10	6	3	E/	W/	W/	.	.	3.5
27				3.4	7.9	1.6	1.6	8.6	4.3	98	63	49	5.7	5.0	2.5	0.4	10	8	0	NW	W/	NE	.	.	3.2
28				-0.3	6.4	1.0	-0.4	6.8	2.4	63	32	44	2.8	2.3	2.2	-2.1	0	0	0	NE	NE	NE	.	.	8.9
29				-2.2	8.5	1.8	-2.5	9.6	2.7	79	33	49	3.0	2.7	2.6	-4.5	0	0	1	N/	NE	NE	.	.	8.9
30				-0.7	9.7	4.0	-1.3	10.5	4.3	66	52	79	2.9	4.7	4.8	-3.4	0	0	0	NE	NE	NW	.	.	9.0
31				-0.1	7.0	1.5	-0.2	8.0	2.8	97	57	86	4.4	4.3	4.4	-2.4	7	4	1	NW	NE	NE	.	.	5.2
MOY.				6.1	12.0	9.0	5.2	14.0	9.0	93	72	82	7.0	7.9	7.6	3.9	8	6	4	Vent prédominant NE			Total 59.3		Total 138.3

Légende: T.R.S. = Température au ras du sol Préc. = Précipitations en mm. C.N. = Couche de neige en cm. Insol. = Insolation en heures

NOVEMBRE 1997 **REMICH** Hauteur barométrique = 227 m

Observateur : KILL JEAN-PAUL Hauteur : 225 m Longitude = E06°21' Latitude = N49°33'

Jour du mois	Pression atmosphérique en mm. 7	13	21	Température de l'air à deux mètres en °C 7	13	21	Min.	Max.	Moy.	Humidité relative en % 7	13	21	Pression de vapeur en mm. 7	13	21	T.R.S.	Nuages 7	13	21	Direction et force du vent 7	13	21	Préc.	C.N.	Insol.
1				-2.9	6.5	0.8	-3.1	9.4	1.5	99	69	96	3.6	5.0	4.7	-4.4	0	0	0	NW	NW	NW	.	.	8.3
2				-4.0	6.8	2.1	-4.0	9.7	1.6	99	65	91	3.2	4.8	4.8	-4.5	10	0	0	NW	NW	NW	.	.	5.6
3				-2.8	7.6	5.6	-2.9	10.7	3.5	98	80	90	3.6	6.3	6.1	-4.1	10	0	0	NW	NW	NE	.	.	5.9
4				2.5	8.0	6.7	1.7	8.5	5.7	91	64	97	5.0	5.1	7.1	-0.1	6	10	10	SE	E/	E/	.	.	3.1
5				9.1	10.9	10.8	6.7	11.6	10.3	97	96	93	8.4	9.4	9.0	5.1	10	10	10	SE	SE	SE	4.5	.	.
6				11.2	12.4	12.6	10.5	12.6	12.1	97	97	97	9.7	10.5	10.6	10.0	10	10	10	SE	SE	SE	14.0	.	.
7				9.6	12.1	9.4	9.3	14.8	10.4	87	71	85	7.8	7.5	7.5	8.4	10	7	3	SW	SW	SW	10.2	.	2.3
8				8.3	12.2	8.0	6.5	12.3	9.5	91	72	89	7.5	7.7	7.2	3.6	10	7	8	SW	SE	SE	.	.	3.1
9				8.3	9.0	8.6	7.9	9.6	8.6	95	92	88	7.8	7.9	7.4	6.1	10	10	10	SW	SW	SW	10.9	.	0.6
10				7.7	11.0	7.9	6.6	11.3	8.9	95	78	94	7.5	7.7	7.5	5.6	10	10	10	SW	SW	SW	6.3	.	.
11				5.7	8.4	8.0	5.1	9.5	7.4	94	81	95	6.5	6.7	7.6	3.5	10	10	10	SE	SE	SE	5.1	.	.
12				6.2	7.3	7.1	6.1	8.0	6.9	98	98	97	7.0	7.5	7.3	5.1	10	10	10	NW	SE	SW	1.9	.	.
13				6.1	7.4	2.5	2.5	7.7	5.3	97	88	98	6.8	6.8	5.4	1.6	10	10	1	SW	SW	SE	7.3	.	0.5
14				1.7	5.7	5.3	0.7	6.7	4.2	99	93	97	5.1	6.4	6.5	-0.8	10	10	9	SE	SE	SW	.	.	0.4
15				5.1	7.8	8.5	4.8	9.4	7.1	95	88	83	6.3	7.0	6.9	2.3	10	9	10	SW	SW	SW	.	.	0.2
16				7.7	8.8	9.4	7.6	9.6	8.6	98	96	93	7.7	8.1	8.2	7.5	10	10	10	E/	E/	E/	0.9	.	.
17				3.0	9.8	3.8	1.3	9.9	5.5	99	66	88	5.6	6.0	5.3	-0.1	2	0	0	NE	E/	E/	.	.	6.7
18				0.6	8.0	3.1	-0.5	8.5	3.9	93	70	87	4.4	5.6	5.0	-2.4	0	0	0	E/	E/	NE	.	.	7.0
19				1.2	5.0	1.3	0.3	5.1	2.5	86	58	66	4.3	3.8	3.3	-2.0	1	1	2	NE	NE	NE	.	.	6.7
20				0.6	3.7	7.3	0.4	7.9	3.9	97	98	95	4.6	5.8	7.3	-0.4	10	10	10	E/	S/	SW	3.6	.	.
21				7.4	9.2	6.1	6.1	9.6	7.6	96	85	97	7.4	7.4	6.8	5.5	10	10	8	SE	SW	NW	1.9	.	0.4
22				1.1	3.9	1.3	1.0	6.1	2.1	99	99	98	4.9	6.0	4.9	0.7	10	10	10	NW	NW	NW	.	.	1.6
23				0.1	2.0	2.0	0.1	2.6	1.4	99	93	85	4.6	4.9	4.5	-0.1	10	10	10	NW	E/	E/	.	.	.
24				3.3	3.7	3.5	1.9	4.6	3.5	86	80	85	5.0	4.8	5.0	1.7	10	10	10	NE	NE	NE	.	.	.
25				3.0	6.3	5.2	2.2	6.5	4.8	87	75	80	4.9	5.4	5.3	-0.2	2	10	4	E/	NE	NE	.	.	0.8
26				3.6	8.4	5.8	3.2	9.5	5.9	95	72	81	5.6	5.9	5.6	1.0	9	2	6	NW	NW	NE	0.3	.	4.6
27				3.0	3.1	2.7	2.7	6.3	2.9	92	91	97	5.2	5.2	5.4	2.3	7	10	10	E/	E/	SE	.	.	.
28				3.2	6.1	8.0	2.6	8.0	5.8	98	96	98	5.6	6.8	7.9	2.4	10	10	10	E/	SE	SE	1.0	.	.
29				9.0	9.9	8.0	7.9	10.2	9.0	97	93	96	8.3	8.5	7.7	6.6	10	10	10	SW	SW	SW	8.7	.	.
30				6.8	7.8	7.9	6.6	8.0	7.5	97	96	95	7.2	7.6	7.6	5.8	10	10	10	SW	SW	SW	1.8	.	.
MOY.				4.2	7.6	6.0	3.4	8.8	5.9	95	83	91	6.0	6.6	6.5	2.2	8	8	7	Vent prédominant SW			Total 78.4		Total 57.8

Légende: T.R.S. = Température au ras du sol Préc. = Précipitations en mm. C.N. = Couche de neige en cm. Insol. = Insolation en heures

DECEMBRE 1997 **REMICH** Hauteur barométrique = 227 m

Observateur : KILL JEAN-PAUL Hauteur : 225 m Longitude = E06°21' Latitude = N49°33'

Jour du mois	Pression atmosphérique en mm. 7	13	21	Température de l'air à deux mètres en °C 7	13	21	Min.	Max.	Moy.	Humidité relative en % 7	13	21	Pression de vapeur en mm. 7	13	21	T.R.S.	Nuages 7	13	21	Direction et force du vent 7	13	21	Préc.	C.N.	Insol.
1				4.8	6.2	0.1	0.1	7.9	3.7	86	58	95	5.5	4.1	4.4	-0.2	1	4	2	W/	NW	NW	2.7	.	6.2
2				1.9	0.3	-0.9	-1.1	2.0	0.4	65	90	98	3.4	4.2	4.2	-3.3	10	10	10	NW	NW	NW	.	4	.
3				-1.3	0.2	0.1	-1.3	0.5	-0.3	95	82	88	3.9	3.8	4.1	-1.5	10	10	10	NW	NW	NW	4.7	6	.
4				-0.3	0.9	1.4	-0.3	1.4	0.7	90	90	95	4.0	4.4	4.8	-0.6	10	10	10	NE	NE	NE	.	2	.
5				1.0	0.6	-3.2	-3.2	1.4	-0.5	93	82	97	4.6	3.9	3.4	-4.4	10	8	0	NE	NE	NE	.	.	1.3
6				-5.8	-3.8	-2.2	-5.9	-2.0	-3.9	100	100	98	2.8	3.3	3.7	-6.9	10	10	10	E/	SE	NE	.	.	.
7				-2.0	-0.4	-2.2	-2.3	0.3	-1.5	98	98	100	3.8	4.3	3.8	-3.0	10	10	10	NW	NW	W/	.	.	0.9
8				-0.8	4.0	4.8	-3.0	5.5	2.7	91	76	84	3.9	4.6	5.4	-4.6	10	10	10	SE	SE	SE	.	.	.
9				5.5	7.6	6.9	3.7	8.1	6.7	98	92	95	6.6	7.2	7.1	1.8	10	10	10	SE	SW	SW	0.4	.	.
10				8.6	9.0	11.6	6.8	11.6	9.7	96	96	93	8.0	8.3	9.5	6.1	10	10	10	SE	SW	SW	0.4	.	.
11				10.1	12.9	11.5	9.3	13.6	11.5	98	93	89	9.1	10.4	9.1	9.0	10	10	10	SE	SW	SW	5.5	.	.
12				8.7	8.8	6.6	6.6	11.7	8.0	83	84	90	7.0	7.1	6.6	5.7	10	10	10	W/	W/	W/	9.7	.	.
13				2.0	6.0	3.0	1.8	6.6	3.7	95	85	92	5.0	6.0	5.2	-1.4	6	8	10	W/	W/	W/	0.9	.	1.4
14				3.9	5.1	4.2	3.0	5.6	4.4	97	96	86	5.9	6.3	5.3	1.0	10	9	10	SW	W/	W/	0.3	.	1.1
15				2.6	3.9	0.9	0.9	4.2	2.5	84	68	70	4.6	4.1	3.4	-0.3	9	7	10	N/	NE	NE	1.5	.	0.6
16				-2.0	-3.0	-2.2	-4.5	0.9	-2.4	70	69	73	2.7	2.5	2.8	-7.4	10	8	0	NE	NE	NE	.	.	0.7
17				-2.9	-1.1	1.9	-3.8	1.9	-0.7	75	92	96	2.7	3.8	5.0	-6.3	10	10	10	NE	NE	NE	.	.	.
18				3.2	3.2	3.1	1.9	4.0	3.2	85	95	97	4.9	5.5	5.5	-0.1	10	10	10	NE	E/	E/	15.0	.	.
19				4.3	6.9	5.2	3.1	7.4	5.5	96	92	97	6.0	6.9	6.4	2.5	10	5	10	E/	SE	SE	7.4	.	1.7
20				2.8	4.0	4.6	2.3	5.2	3.8	100	98	99	5.6	6.0	6.3	0.7	10	10	10	NW	NW	NW	.	.	.
21				5.9	4.1	1.0	0.8	6.3	3.7	96	96	99	6.7	5.9	4.9	0.3	10	10	10	N/	NW	SW	14.1	.	.
22				2.0	3.0	2.8	1.0	3.1	2.6	99	93	95	5.2	5.3	5.3	0.3	10	10	10	NW	SE	SW	5.7	.	.
23				2.6	4.6	5.1	2.4	5.1	4.1	98	93	98	5.4	5.9	6.5	2.2	10	10	10	SW	SW	SW	.	.	.
24				7.3	9.7	9.5	5.1	10.4	8.8	99	98	97	7.6	8.8	8.6	4.8	10	10	10	SW	SW	SW	.	.	.
25				10.1	11.0	13.1	9.4	14.0	11.4	92	97	74	8.5	9.5	8.4	8.2	10	10	10	SW	SW	SW	4.1	.	.
26				9.1	9.9	6.9	6.9	13.1	8.6	83	73	94	7.2	6.7	7.0	6.4	7	8	10	SW	SW	SW	5.6	.	2.8
27				6.0	6.0	5.5	5.4	6.9	5.8	97	96	96	6.8	6.7	6.5	3.2	10	10	10	SW	SW	SW	2.3	.	.
28				4.8	5.8	4.1	4.1	6.1	4.9	96	88	93	6.2	6.1	5.7	2.7	10	10	10	W/	SW	SW	1.4	.	.
29				2.8	3.7	2.9	2.7	4.1	3.1	97	90	92	5.4	5.4	5.2	2.2	10	10	10	SW	SW	SW	3.9	.	.
30				1.0	5.6	5.2	0.6	5.8	3.9	97	89	85	4.8	6.1	5.6	-1.7	8	4	10	SW	S/	SW	0.2	.	2.5
31				7.4	10.8	10.0	5.2	11.2	9.4	94	82	92	7.3	8.0	8.5	4.1	10	10	10	SW	SW	SW	.	.	.
MOY.				3.3	4.7	3.9	1.9	5.9	4.0	92	88	92	5.5	5.8	5.7	0.6	9	9	9	Vent prédominant SW			Total 85.8		Total 19.2

Légende: T.R.S. = Température au ras du sol Préc. = Précipitations en mm. C.N. = Couche de neige en cm. Insol. = Insolation en heures

JANVIER 1997

DAHL

Hauteur barométrique = 493 m

Observateur : LENERS-EICHER LUCIE

Hauteur : 493 m Longitude = E05°59' Latitude = N49°56'

Jour du mois	Pression atmosphérique en mm. 7	13	21	Température de l'air à deux mètres en °C 7	13	21	Min.	Max.	Moy.	Humidité relative en % 7	13	21	Pression de vapeur en mm. 7	13	21	T.R.S.	Nuages 7	13	21	Direction et force du vent 7	13	21	Préc.	C.N.	Insol.
1	718.4	719.2	720.8	-15.2	-12.6	-13.2	-16.1	-11.5	-13.7	84	79	87	1.0	1.2	1.3	-20.6	2	5	9				.	10	3.5
2	720.8	719.9	717.0	-12.6	-8.9	-11.3	-13.5	-8.0	-10.9	87	84	92	1.3	1.8	1.6	-15.5	8	5	9				.	10	3.1
3	714.1	713.3	711.2	-8.0	-7.2	-6.3	-12.2	-6.0	-7.2	91	88	94	2.1	2.2	2.5	-13.9	10	10	10				0.6	11	.
4	708.1	708.8	710.1	-6.4	-5.9	-5.4	-7.0	-4.8	-5.9	89	92	95	2.4	2.6	2.8	-7.7	10	10	10				.	10	.
5	712.6	715.0	717.7	-6.0	-5.8	-6.1	-6.6	-4.5	-6.0	95	92	92	2.6	2.6	2.5	-8.1	10	10	10				1.5	11	.
6	719.4	720.0	720.6	-8.6	-6.3	-9.0	-9.1	-6.1	-8.0	94	94	87	2.1	2.5	1.8	-9.0	10	10	10				.	10	.
7	720.3	720.7	720.0	-7.7	-6.2	-7.4	-10.0	-5.5	-7.1	94	94	91	2.2	2.6	2.2	-11.0	10	10	10				.	10	.
8	716.3	714.7	712.7	-10.4	-8.0	-8.0	-10.8	-7.2	-8.8	93	94	94	1.7	2.2	2.2	-12.4	10	9	10				.	10	.
9	711.1	711.9	713.9	-8.4	-5.2	-8.2	-9.0	-4.5	-7.3	94	95	94	2.1	2.8	2.1	-13.2	5	7	7				.	10	0.7
10	717.4	720.1	723.1	-7.8	-6.0	-6.6	-8.6	-5.8	-6.8	94	95	94	2.2	2.6	2.5	-10.8	10	10	10				.	10	.
11	724.7	726.6	728.1	-6.2	-5.8	-6.8	-7.0	-5.5	-6.3	94	95	94	2.6	2.7	2.4	-7.0	10	9	10				.	10	.
12	728.5	729.0	728.5	-8.2	-5.0	-5.8	-8.3	-3.5	-6.3	94	95	95	2.1	2.9	2.7	-9.5	10	5	2				.	10	3.0
13	727.5	727.6	727.5	-6.0	1.7	-0.2	-6.5	3.0	-1.5	95	74	71	2.6	3.9	3.2	-11.0	1	1	1				.	9	6.9
14	726.2	726.0	725.8	-0.9	2.8	-1.3	-3.0	3.0	0.2	49	52	73	2.1	2.9	3.0	-9.0	2	2	1				.	9	7.3
15	725.8	726.6	726.1	-5.6	0.8	-2.0	-6.3	3.1	-2.3	87	66	77	2.5	3.2	3.0	-12.3	2	1	1				.	9	7.3
16	724.7	724.5	723.1	-3.2	2.4	0.6	-5.0	2.6	-0.1	82	68	73	2.9	3.7	3.5	-10.5	1	1	1				.	9	7.4
17	721.1	720.5	720.9	-0.6	3.3	2.0	-1.1	4.0	1.6	72	66	89	3.2	3.8	4.7	-5.0	1	1	5				.	9	6.7
18	721.4	722.2	720.4	1.4	1.7	1.2	-0.1	2.8	1.4	96	100	100	4.9	5.2	5.0	-5.0	10	10	10				1.3	8	.
19	716.4	716.3	717.4	2.3	2.6	2.6	1.0	3.0	2.5	98	100	100	5.3	5.5	5.5	0.5	10	10	10				1.2	2	.
20	719.8	722.4	726.3	2.4	3.6	1.0	0.9	4.5	2.3	100	100	98	5.4	5.9	4.8	-0.1	10	7	10				4.1	.	0.6
21	727.6	727.4	725.2	0.4	1.0	-0.2	-0.2	1.5	0.4	96	92	92	4.5	4.5	4.2	-1.3	10	10	5				.	.	.
22	723.1	723.1	723.1	1.6	4.3	3.6	-0.3	5.0	3.2	93	95	100	4.8	5.9	5.9	-1.7	10	10	10				0.1	.	.
23	724.2	725.4	725.4	3.3	5.0	4.6	3.0	5.5	4.3	100	98	100	5.8	6.4	6.4	0.7	10	10	10				4.3	.	.
24	726.1	727.6	729.6	4.3	6.2	6.0	3.5	6.9	5.5	100	100	98	6.2	7.1	6.9	2.0	10	9	10				1.0	.	.
25	731.2	731.1	730.5	3.2	6.8	1.2	1.0	7.0	3.7	100	63	83	5.8	4.6	4.1	-1.0	5	1	2				1.2	.	7.2
26	728.6	728.1	727.6	0.4	0.9	-0.1	-1.5	1.5	0.4	92	90	98	4.3	4.4	4.5	-2.5	10	10	10				.	.	.
27	727.7	728.9	731.1	-1.7	-2.8	-3.0	-3.0	-0.1	-2.5	98	87	86	3.9	3.1	3.1	-3.5	10	10	10				.	.	.
28	733.6	734.4	736.0	-4.6	1.2	-1.3	-5.5	2.0	-1.6	95	72	98	3.0	3.6	4.0	-6.5	2	7	5				.	.	4.2
29	736.2	736.1	735.3	0.0	1.2	-0.8	-2.7	1.7	0.1	90	81	88	4.1	4.1	3.8	-4.2	10	10	10				.	.	1.8
30	733.8	733.9	733.3	-2.2	-1.8	-2.4	-2.5	-0.6	-2.1	96	98	98	3.6	3.9	3.7	-2.5	10	10	10				.	.	.
31	732.2	731.6	731.0	-1.8	1.0	1.4	-2.9	2.9	0.2	98	85	92	3.9	4.2	4.7	-3.8	10	7	10				.	.	2.5
MOY.	723.2	723.6	723.8	-3.6	-1.3	-2.6	-4.8	-0.4	-2.5	92	87	91	3.3	3.7	3.6	-6.9	8	7	8	Vent prédominant			Total 15.3		Total 62.2

Légende: T.R.S. = Température au ras du sol Préc. = Précipitations en mm. C.N. = Couche de neige en cm. Insol. = Insolation en heures

FEVRIER 1997 **DAHL** Hauteur barométrique = 493 m

Observateur : LENERS-EICHER LUCIE Hauteur : 493 m Longitude = E05°59' Latitude = N49°56'

Jour du mois	Pression atmosphérique en mm. 7	13	21	Température de l'air à deux mètres en °C 7	13	21	Min.	Max.	Moy.	Humidité relative en % 7	13	21	Pression de vapeur en mm. 7	13	21	T.R.S.	Nuages 7	13	21	Direction et force du vent 7	13	21	Préc.	C.N.	Insol.
1	730.5	729.8	729.0	-1.2	-0.1	-3.0	-3.1	2.0	-1.4	84	79	91	3.5	3.6	3.2	-6.4	10	8	1				.	.	2.4
2	726.6	726.4	727.1	-5.3	-4.0	-3.4	-5.5	-3.0	-4.2	95	98	98	2.8	3.2	3.4	-9.4	4	10	10				.	.	.
3	727.5	728.1	727.5	-2.0	-0.2	-0.9	-3.5	0.3	-1.0	98	96	96	3.8	4.3	4.1	-3.0	10	10	10				.	.	.
4	725.1	723.2	720.6	-1.4	0.1	1.7	-1.5	1.7	0.1	98	98	94	4.0	4.5	4.9	-2.0	10	10	10				.	.	.
5	716.3	719.2	728.3	2.2	2.1	-0.2	-0.3	4.0	1.4	96	98	96	5.2	5.2	4.3	-2.8	10	10	1				4.7	.	.
6	731.3	731.5	730.3	-1.0	0.1	1.4	-2.2	3.0	0.2	98	94	81	4.1	4.3	4.1	-4.4	10	9	1				4.5	.	3.1
7	729.1	729.6	730.6	-1.6	4.8	3.4	-2.0	7.0	2.2	92	59	66	3.7	3.8	3.9	-5.3	2	4	1				.	.	8.6
8	731.3	731.4	730.4	3.6	5.0	4.6	2.6	5.4	4.4	97	100	94	5.7	6.5	5.9	-0.9	10	10	10				.	.	.
9	728.9	728.9	728.1	2.6	7.2	3.8	1.8	8.0	4.5	96	83	87	5.3	6.3	5.2	-1.0	8	9	2				2.2	.	3.5
10	723.9	722.0	719.6	2.5	5.0	6.8	2.2	9.5	4.8	88	90	94	4.8	5.9	7.0	-0.5	10	8	10				.	.	0.1
11	724.2	724.5	720.5	-0.2	3.6	3.2	-0.5	6.8	2.2	90	75	88	4.1	4.4	5.1	-2.0	2	7	10				1.1	.	0.4
12	717.0	717.6	713.8	8.6	8.2	7.4	3.0	8.8	8.1	97	97	91	8.1	7.9	7.1	2.0	10	10	10				9.0	.	.
13	707.3	706.4	713.2	5.0	1.7	2.2	0.7	7.7	3.0	87	93	71	5.7	4.8	3.8	-0.1	10	10	8				10.2	.	0.5
14	712.1	709.8	708.9	0.6	2.0	0.3	0.1	2.5	1.0	92	96	98	4.4	5.1	4.6	-1.5	10	10	10				12.8	.	.
15	715.8	721.5	725.8	-1.1	2.0	0.2	-1.5	4.0	0.4	96	89	92	4.0	4.7	4.3	-2.5	8	9	2				6.5	.	4.0
16	725.9	724.9	722.7	-2.7	1.5	1.6	-3.2	2.5	0.1	98	89	70	3.6	4.5	3.6	-6.8	4	4	7				.	.	2.4
17	722.1	723.1	723.1	0.0	2.5	4.5	-0.3	4.6	2.3	98	100	95	4.5	5.5	6.0	-2.1	10	10	3				0.6	1	.
18	717.4	715.3	720.1	5.6	6.0	2.2	2.0	7.5	4.6	95	89	79	6.5	6.3	4.2	-0.1	10	9	3				2.6	.	1.4
19	728.2	728.3	719.9	0.4	2.8	3.0	-0.1	3.9	2.1	85	77	78	4.0	4.3	4.4	-1.5	8	10	10				12.2	.	.
20	724.0	726.6	725.9	2.8	5.8	5.6	2.7	7.5	4.7	72	70	76	4.0	4.8	5.1	-0.1	2	9	9				1.2	.	5.1
21	725.2	726.9	729.0	5.2	6.2	6.6	5.0	7.0	6.0	84	85	97	5.6	6.0	7.1	3.5	10	10	10				.	.	.
22	729.9	729.4	726.0	5.8	8.0	6.2	5.7	9.0	6.7	92	83	89	6.4	6.7	6.4	2.4	10	10	3				1.6	.	.
23	720.8	719.4	717.6	3.5	9.0	7.2	3.5	10.5	6.6	91	75	88	5.4	6.4	6.7	1.5	9	7	4				.	.	1.9
24	713.1	710.9	708.5	7.8	7.8	8.8	6.0	9.0	8.1	91	94	92	7.3	7.5	7.8	5.1	10	10	10				3.7	.	.
25	706.6	708.8	711.1	7.6	9.0	7.0	6.5	10.8	7.9	96	87	88	7.5	7.4	6.6	5.7	10	10	10				41.2	.	.
26	712.4	715.6	718.5	4.8	7.2	3.2	2.0	8.0	5.1	84	65	93	5.4	4.9	5.4	-0.1	5	8	3				13.4	.	4.9
27	728.4	732.2	733.6	2.6	5.6	4.4	1.8	7.0	4.2	93	70	81	5.1	4.7	5.1	1.4	10	7	9				7.8	.	5.3
28	731.3	730.4	726.8	2.0	10.2	9.5	1.9	12.6	7.2	73	35	46	3.9	3.2	4.1	-1.0	2	4	2				.	.	7.9
MOY.	722.6	722.9	722.7	2.0	4.3	3.5	0.9	6.0	3.3	91	84	86	4.9	5.2	5.1	-1.1	8	9	6	Vent prédominant			Total 135.3		Total 51.5

Légende: T.R.S. = Température au ras du sol Préc. = Précipitations en mm. C.N. = Couche de neige en cm. Insol. = Insolation en heures

MARS 1997 **DAHL** Hauteur barométrique = 493 m

Observateur : LENERS-EICHER LUCIE Hauteur : 493 m Longitude = E05°59' Latitude = N49°56'

Jour du mois	Pression atmosphérique en mm. 7	13	21	Température de l'air à deux mètres en °C 7	13	21	Min.	Max.	Moy.	Humidité relative en % 7	13	21	Pression de vapeur en mm. 7	13	21	T.R.S.	Nuages 7	13	21	Direction et force du vent 7	13	21	Préc.	C.N.	Insol.
1	728.0	729.0	727.2	5.8	9.0	8.0	5.7	10.4	7.6	88	79	92	6.1	6.8	7.4	3.9	10	8	2				.	.	0.6
2	725.1	724.8	727.5	6.4	13.8	8.7	6.4	14.0	9.6	94	53	93	6.8	6.2	7.9	4.0	1	4	10				.	.	5.9
3	730.2	732.7	731.3	4.0	8.1	6.5	4.0	9.9	6.2	93	69	87	5.7	5.5	6.3	3.5	10	5	10				5.2	.	3.8
4	730.0	729.9	728.5	6.4	8.7	10.8	5.8	11.6	8.6	100	99	92	7.2	8.3	9.0	5.5	10	10	9				4.9	.	.
5	727.0	727.5	728.3	7.4	7.7	5.1	5.1	11.0	6.7	91	91	95	7.1	7.2	6.3	4.5	8	10	10				.	.	0.6
6	729.5	731.2	732.6	3.7	6.8	6.4	3.0	7.7	5.6	97	85	97	5.8	6.3	7.0	0.5	10	10	10				1.5	.	.
7	732.1	731.7	731.2	3.8	9.3	6.5	2.5	11.5	6.5	100	65	81	6.0	5.7	5.9	-1.2	7	2	1				.	.	7.4
8	732.1	732.9	733.4	1.6	10.4	7.4	1.5	12.5	6.5	98	63	69	5.0	5.9	5.3	-3.2	2	2	1				.	.	9.3
9	733.0	732.8	732.1	3.2	13.8	8.1	2.4	15.2	8.4	73	34	50	4.2	4.0	4.1	-2.7	1	1	1				.	.	10.8
10	731.9	732.6	732.8	4.0	13.4	9.5	4.0	15.5	9.0	71	46	65	4.3	5.3	5.8	-2.5	1	1	1				.	.	10.2
11	733.0	733.0	732.2	3.5	14.5	9.1	3.5	16.5	9.0	98	41	61	5.8	5.1	5.3	-2.0	1	1	1				.	.	9.8
12	730.6	729.2	728.8	4.2	13.3	9.2	3.2	15.9	8.9	100	53	66	6.2	6.1	5.8	-2.0	2	2	1				.	.	10.0
13	729.5	730.3	728.0	6.4	11.0	7.2	6.0	13.0	8.2	98	66	91	7.1	6.5	6.9	4.0	10	8	1				.	.	4.0
14	724.6	723.9	725.0	5.6	5.5	6.0	4.5	7.2	5.7	88	95	95	6.0	6.5	6.7	2.5	10	10	10				.	.	.
15	725.5	725.8	726.6	6.0	8.5	7.5	5.7	8.8	7.3	97	89	97	6.8	7.4	7.5	3.7	10	10	10				0.7	.	.
16	727.6	727.5	726.7	7.6	9.8	8.4	7.4	10.0	8.6	97	87	86	7.6	7.9	7.1	6.5	10	8	10				0.2	.	.
17	726.8	728.0	727.4	6.8	10.2	7.0	6.5	11.7	8.0	97	72	83	7.2	6.7	6.2	4.0	10	8	2				.	.	5.4
18	722.5	718.6	714.1	4.8	7.3	6.8	4.5	8.9	6.3	98	97	94	6.3	7.4	7.0	-1.0	10	10	10				.	.	.
19	711.1	710.3	715.3	3.6	4.7	3.0	3.0	6.8	3.8	92	92	88	5.4	5.9	5.0	1.5	10	10	10				9.1	.	0.2
20	719.9	721.7	722.2	-0.7	2.7	3.2	-0.7	4.0	1.7	96	77	83	4.1	4.3	4.8	-2.0	10	9	10				8.3	.	1.6
21	721.3	723.3	725.5	3.6	5.2	2.8	2.0	6.1	3.9	93	63	81	5.5	4.2	4.5	-1.0	10	6	7				1.8	.	4.5
22	727.0	727.5	725.4	-1.5	6.3	3.6	-1.5	8.2	2.8	98	52	54	4.0	3.7	3.2	-3.4	3	4	2				.	.	9.4
23	720.0	715.5	714.8	0.6	6.4	4.6	0.6	7.5	3.9	64	58	94	3.0	4.2	5.9	-4.0	9	9	10				.	.	0.2
24	714.9	715.5	716.3	4.0	6.8	4.4	3.8	7.1	5.1	97	88	90	5.9	6.5	5.7	2.0	10	10	10				3.5	.	.
25	717.9	719.6	722.4	3.2	6.8	5.2	3.0	7.5	5.1	100	88	95	5.8	6.5	6.3	0.5	10	10	8				3.8	.	0.3
26	723.6	723.1	722.1	1.4	9.8	9.0	0.5	10.5	6.7	100	56	71	5.1	5.1	6.1	-1.5	10	8	5				1.2	.	3.6
27	723.0	723.2	720.6	8.1	12.1	10.4	7.5	13.8	10.2	100	61	85	8.1	6.4	8.0	6.5	10	4	10				0.4	.	8.4
28	717.3	720.7	723.0	4.2	5.8	2.0	1.9	10.5	4.0	88	68	85	5.5	4.7	4.5	-0.5	8	8	2				3.2	.	8.8
29	723.4	724.4	724.9	0.6	4.2	3.2	0.5	5.5	2.7	94	80	90	4.5	5.0	5.2	-2.0	8	6	10				1.2	.	2.9
30	726.0	727.5	727.6	3.3	7.6	6.0	3.2	9.1	5.6	95	64	70	5.5	5.0	4.9	1.1	10	5	9				1.3	.	4.8
31	727.7	727.6	726.2	1.2	11.2	10.5	1.0	14.6	7.6	94	50	59	4.7	5.0	5.7	-3.5	3	2	1				.	.	11.0
MOY.	725.6	725.8	725.8	4.0	8.7	6.6	3.4	10.4	6.4	93	70	82	5.8	5.8	6.0	0.7	8	6	6	Vent prédominant			Total 46.3		Total 133.5

Légende: T.R.S. = Température au ras du sol Préc. = Précipitations en mm. C.N. = Couche de neige en cm. Insol. = Insolation en heures

AVRIL 1997

DAHL

Hauteur barométrique = 493 m

Observateur : LENERS-EICHER LUCIE

Hauteur : 493 m Longitude = E05°59' Latitude = N49°56'

Jour du mois	Pression atmosphérique en mm. 7	13	21	Température de l'air à deux mètres en °C 7	13	21	Min.	Max.	Moy.	Humidité relative en % 7	13	21	Pression de vapeur en mm. 7	13	21	T.R.S.	Nuages 7	13	21	Direction et force du vent 7	13	21	Préc.	C.N.	Insol.
1	725.3	725.1	723.9	2.6	14.3	10.7	2.5	17.5	9.2	96	53	67	5.3	6.4	6.4	-3.5	2	1	1				.	.	11.3
2	723.2	722.7	721.2	4.9	13.9	10.4	4.8	16.5	9.7	83	47	74	5.4	5.6	7.0	-0.5	2	3	3				.	.	8.0
3	718.7	718.4	719.8	5.0	10.0	6.8	4.6	11.0	7.3	78	72	74	5.1	6.6	5.5	-2.0	2	8	10				.	.	4.9
4	722.7	725.5	726.5	1.4	4.8	2.6	1.2	7.2	2.9	89	44	49	4.5	2.9	2.7	-1.5	10	7	2				0.6	.	10.5
5	722.2	720.1	718.8	2.5	4.6	6.8	-0.1	7.3	4.6	57	95	96	3.1	6.0	7.1	-3.8	10	10	10				.	.	.
6	722.5	726.6	729.0	2.4	3.8	3.4	1.4	8.1	3.2	86	54	50	4.7	3.3	2.9	-0.6	8	6	4				4.8	.	10.1
7	730.5	731.3	730.6	-2.2	5.0	3.6	-2.5	8.0	2.1	83	36	46	3.2	2.4	2.7	-5.5	1	1	1				.	.	11.3
8	729.8	729.8	728.4	0.0	7.8	7.0	-0.7	11.7	4.9	48	31	38	2.2	2.4	2.8	-7.0	1	5	2				.	.	11.7
9	728.6	729.2	729.2	1.0	12.3	12.5	1.0	16.5	8.6	49	33	38	2.4	3.5	4.1	-6.5	4	5	6				.	.	9.8
10	730.3	731.1	729.6	3.8	14.7	10.2	3.0	17.5	9.6	70	33	57	4.2	4.2	5.3	-3.5	1	3	2				.	.	11.0
11	725.9	723.8	725.5	5.1	11.8	2.2	2.0	14.0	6.4	70	58	57	4.6	6.0	3.1	-1.5	2	9	3				.	.	4.9
12	726.8	726.6	726.3	0.6	4.4	3.6	-0.3	5.8	2.9	88	59	67	4.2	3.7	4.0	-5.0	9	7	8				.	.	2.1
13	726.7	727.0	725.7	-0.6	5.4	6.0	-1.2	10.8	3.6	92	55	50	4.0	3.7	3.5	-3.6	10	5	2				.	.	8.8
14	725.1	725.7	724.2	2.4	10.1	7.0	1.2	11.5	6.5	77	61	94	4.2	5.7	7.1	-4.0	9	9	10				.	.	1.6
15	725.1	726.8	726.7	1.2	5.1	4.2	1.2	7.3	3.5	76	55	60	3.8	3.6	3.7	-0.1	8	8	7				.	.	6.9
16	726.8	726.9	724.6	-1.2	5.0	4.0	-1.5	9.2	2.6	88	54	55	3.6	3.5	3.3	-5.5	3	5	1				.	.	6.0
17	723.8	724.5	724.0	0.4	8.6	6.6	0.1	10.3	5.2	89	31	43	4.2	2.6	3.2	-3.6	3	4	1				.	.	11.3
18	723.9	723.0	720.0	0.6	11.9	6.6	0.2	13.9	6.4	78	44	53	3.7	4.6	3.8	-5.3	1	1	2				.	.	11.8
19	717.9	717.7	716.4	1.6	5.4	2.7	1.0	8.0	3.2	89	62	55	4.6	4.2	3.1	-1.5	10	9	4				.	.	4.8
20	717.2	719.5	720.4	-0.4	1.4	2.6	-0.5	5.0	1.2	96	74	44	4.3	3.8	2.4	-2.5	9	6	5				.	.	7.1
21	720.0	719.2	716.3	-3.6	6.3	4.8	-3.7	9.0	2.5	70	28	40	2.4	2.0	2.6	-7.5	1	1	1				.	.	12.5
22	716.5	718.3	719.4	-1.2	5.2	4.4	-1.5	8.0	2.8	80	54	49	3.3	3.6	3.1	-6.0	2	8	5				.	.	6.9
23	721.3	722.5	721.7	-0.5	9.0	7.2	-1.9	11.1	5.2	80	40	43	3.5	3.4	3.3	-8.0	1	2	2				.	.	10.5
24	722.4	723.1	721.5	2.8	11.8	10.0	1.4	13.8	8.2	59	38	39	3.3	3.9	3.6	-5.1	1	1	3				.	.	10.3
25	721.2	721.3	719.3	4.8	14.7	7.3	4.0	16.0	8.9	59	32	91	3.8	4.1	7.0	-3.0	3	8	10				.	.	3.9
26	718.6	719.0	715.8	8.0	10.4	8.8	6.9	12.0	9.1	97	83	97	7.8	7.9	8.3	6.0	10	10	10				3.2	.	1.9
27	711.9	714.1	716.4	7.3	11.3	9.2	7.0	12.0	9.3	97	68	87	7.4	6.8	7.6	6.5	10	8	9				15.7	.	0.7
28	718.0	717.1	714.6	7.0	9.6	10.5	6.5	11.5	9.0	97	96	79	7.3	8.6	7.5	3.1	10	10	7				0.5	.	0.2
29	713.7	716.2	718.7	7.7	9.2	7.2	7.0	10.5	8.0	99	87	94	7.8	7.6	7.2	6.4	10	10	10				4.3	.	0.3
30	722.2	725.5	727.6	6.4	10.0	9.5	6.3	12.5	8.6	100	68	78	7.2	6.3	6.9	6.1	10	6	5				2.4	.	4.8
MOY.	722.6	723.3	722.7	2.3	8.6	6.6	1.6	11.1	5.8	81	55	62	4.5	4.6	4.7	-2.3	5	6	5	Vent prédominant			Total 31.5		Total 205.9

Légende: T.R.S. = Température au ras du sol Préc. = Précipitations en mm. C.N. = Couche de neige en cm. Insol. = Insolation en heures

MAI 1997 **DAHL** Hauteur barométrique = 493 m

Observateur : LENERS-EICHER LUCIE Hauteur : 493 m Longitude = E05°59' Latitude = N49°56'

Jour du mois	Pression atmosphérique en mm. 7	13	21	Température de l'air à deux mètres en °C 7	13	21	Min.	Max.	Moy.	Humidité relative en % 7	13	21	Pression de vapeur en mm. 7	13	21	T.R.S.	Nuages 7	13	21	Direction et force du vent 7	13	21	Préc.	C.N.	Insol.
1	729.2	730.2	729.0	5.4	13.6	12.2	4.5	17.0	10.4	100	56	70	6.7	6.6	7.4	-1.5	10	2	2				.	.	9.3
2	729.1	729.0	726.0	7.5	17.0	16.7	5.5	20.3	13.7	82	47	44	6.3	6.8	6.2	-1.0	1	1	1				.	.	12.7
3	723.6	721.7	718.9	11.0	20.4	17.6	8.3	23.0	16.3	59	42	49	5.8	7.5	7.5	1.0	1	2	7				.	.	11.8
4	717.3	716.4	712.3	10.4	15.0	15.4	10.4	19.4	13.6	96	74	57	9.1	9.5	7.5	8.5	10	9	8				1.4	.	5.0
5	707.0	706.1	704.8	11.8	10.2	10.8	10.0	15.5	10.9	95	94	90	9.9	8.7	8.7	9.0	10	9	10				0.8	.	1.2
6	701.2	699.9	703.7	9.6	7.3	2.5	2.5	10.8	6.5	92	97	95	8.2	7.4	5.2	1.8	10	10	10				11.4	.	.
7	709.8	710.4	710.3	0.1	2.4	0.4	0.1	5.5	1.0	98	84	100	4.5	4.6	4.7	-0.1	10	8	10				7.7	.	3.4
8	711.3	712.1	711.5	0.0	5.2	6.3	-0.5	7.8	3.8	100	63	69	4.6	4.2	4.9	-0.5	10	8	10				8.4	.	5.8
9	707.3	708.8	712.6	5.5	7.8	6.2	4.5	10.8	6.5	95	78	82	6.5	6.2	5.8	2.1	9	7	4				6.7	.	9.5
10	715.7	717.0	716.5	5.9	10.4	11.0	5.3	12.6	9.1	95	68	71	6.6	6.4	7.0	2.0	10	9	8				2.7	.	5.1
11	716.3	717.7	718.5	10.0	10.6	9.4	9.3	12.1	10.0	93	94	93	8.6	9.0	8.3	7.6	8	10	7				3.7	.	0.8
12	722.3	724.5	724.6	7.8	12.7	10.7	7.7	15.0	10.4	89	54	60	7.0	5.9	5.8	5.1	10	4	4				3.2	.	8.3
13	725.3	725.3	723.2	9.0	16.1	16.2	7.0	19.0	13.8	93	58	53	8.0	8.0	7.3	2.0	3	3	4				.	.	9.2
14	721.7	723.4	724.6	12.2	15.4	9.7	9.7	16.3	12.4	93	71	88	9.9	9.3	8.0	7.4	2	9	5				.	.	4.5
15	724.6	723.8	721.6	8.6	18.3	17.5	7.6	21.0	14.8	94	57	63	7.9	9.0	9.5	5.6	10	1	4				1.2	.	9.0
16	720.8	720.9	719.4	12.6	18.2	18.9	11.4	24.0	16.6	91	86	67	9.9	13.5	11.0	8.5	3	9	7				1.2	.	3.7
17	720.0	720.1	718.5	13.4	22.3	19.4	12.6	24.8	18.4	95	55	57	11.0	11.1	9.6	9.0	3	3	5				.	.	10.4
18	718.3	718.8	717.9	13.4	14.6	13.4	12.8	19.4	13.8	82	92	93	9.4	11.5	10.7	10.6	10	10	10				5.9	.	0.2
19	717.5	716.3	715.3	9.3	17.0	16.4	7.2	20.1	14.2	97	78	71	8.5	11.3	9.9	4.6	1	2	5				9.3	.	6.7
20	714.8	714.0	714.0	12.0	15.8	10.5	10.5	17.0	12.8	90	63	91	9.5	8.5	8.7	9.0	9	8	9				.	.	4.0
21	713.3	713.4	715.0	9.4	10.0	9.6	9.3	11.7	9.7	93	91	92	8.3	8.4	8.2	8.0	10	10	10				8.0	.	1.8
22	717.4	719.3	720.1	6.3	10.2	9.7	6.0	13.0	8.7	98	70	81	7.0	6.5	7.3	6.0	10	8	9				11.8	.	6.6
23	720.8	721.6	723.0	6.7	13.8	10.3	6.0	15.0	10.3	97	51	63	7.1	6.0	5.9	5.5	10	7	1				.	.	6.4
24	724.7	725.5	727.1	4.8	12.1	10.1	2.9	13.5	9.0	78	43	49	5.0	4.6	4.6	1.4	1	3	2				.	.	13.1
25	728.0	727.5	726.2	6.4	13.2	12.5	4.5	16.0	10.7	71	48	43	5.1	5.4	4.7	1.5	2	3	1				.	.	13.7
26	726.3	726.5	724.5	5.6	15.7	13.5	4.6	18.8	11.6	76	28	55	5.1	3.7	6.4	0.5	2	5	1				.	.	13.1
27	723.9	724.7	724.6	9.0	14.0	8.8	8.0	16.0	10.6	76	61	66	6.5	7.3	5.6	6.0	9	5	2				.	.	10.0
28	726.1	727.7	728.3	5.3	10.4	11.0	4.0	14.0	8.9	62	51	52	4.1	4.8	5.1	1.5	1	4	3				.	.	13.0
29	728.5	728.9	727.5	6.5	15.4	15.4	5.2	19.2	12.4	85	46	42	6.2	6.0	5.5	2.0	1	6	3				.	.	13.2
30	728.4	728.5	727.5	9.2	16.4	14.8	6.5	18.5	13.5	74	39	43	6.4	5.4	5.4	2.5	1	1	1				.	.	13.5
31	726.8	726.1	724.3	8.7	13.2	11.4	6.8	15.0	11.1	60	41	44	5.1	4.6	4.5	4.0	2	2	2				.	.	13.7
MOY.	719.9	720.2	719.7	8.2	13.4	11.9	6.8	16.2	11.1	87	64	68	7.2	7.3	7.0	4.2	6	6	5	Vent prédominant			Total 83.4		Total 238.7

Légende: T.R.S. = Température au ras du sol Préc. = Précipitations en mm. C.N. = Couche de neige en cm. Insol. = Insolation en heures

JUIN 1997 **DAHL** Hauteur barométrique = 493 m

Observateur : LENERS-EICHER LUCIE Hauteur : 493 m Longitude = E05°59' Latitude = N49°56'

Jour du mois	Pression atmosphérique en mm. 7	13	21	Température de l'air à deux mètres en °C 7	13	21	Min.	Max.	Moy.	Humidité relative en % 7	13	21	Pression de vapeur en mm. 7	13	21	T.R.S.	Nuages 7	13	21	Direction et force du vent 7	13	21	Préc.	C.N.	Insol.
1	722.8	721.3	718.5	6.2	11.2	13.0	5.0	14.6	10.1	65	55	64	4.6	5.5	7.2	3.1	1	6	9				.	.	9.6
2	718.6	718.9	719.4	8.2	14.8	13.2	7.8	16.0	12.1	81	60	66	6.6	7.6	7.5	6.1	3	9	7				.	.	6.4
3	719.3	720.0	720.1	11.5	15.8	15.3	11.0	19.0	14.2	79	66	62	8.1	8.9	8.0	10.0	10	8	5				.	.	4.4
4	720.9	720.9	719.3	12.0	19.5	16.4	9.4	21.6	16.0	88	51	52	9.2	8.7	7.3	5.5	1	3	3				.	.	11.1
5	716.8	715.5	714.1	13.2	21.2	17.8	11.0	23.3	17.4	63	47	56	7.2	8.8	8.5	7.0	2	2	5				.	.	10.5
6	715.6	717.1	717.4	14.7	21.2	21.2	13.5	24.5	19.0	68	56	57	8.5	10.5	10.8	10.4	9	4	7				.	.	7.3
7	717.4	717.3	717.7	15.8	24.5	15.6	14.8	26.7	18.6	88	52	91	11.9	11.9	12.1	12.5	2	5	8				.	.	8.8
8	718.2	719.5	722.4	14.3	19.4	12.8	12.8	21.9	15.5	98	71	88	11.9	12.1	9.8	12.0	10	5	6				48.2	.	8.3
9	725.1	726.8	726.0	10.4	18.2	17.5	9.0	22.0	15.4	96	64	66	9.1	10.0	9.9	6.5	1	5	3				2.6	.	11.5
10	724.6	723.4	720.0	14.8	22.3	20.2	12.5	24.5	19.1	68	61	56	8.6	12.3	10.0	9.0	1	2	2				.	.	13.0
11	717.6	717.1	716.9	16.6	19.3	14.7	14.5	23.0	16.9	64	88	84	9.1	14.7	10.5	12.0	9	10	10				.	.	4.2
12	717.7	717.8	717.0	14.0	18.3	16.3	12.5	19.0	16.2	98	70	78	11.7	11.0	10.9	11.0	8	6	3				6.0	.	6.0
13	716.2	715.8	714.1	13.5	19.0	16.8	12.3	20.8	16.4	97	63	84	11.2	10.4	12.0	9.8	1	8	7				.	.	8.1
14	714.3	715.7	718.2	13.3	14.7	13.4	12.7	17.2	13.8	98	94	93	11.2	11.8	10.7	12.4	9	8	7				3.4	.	3.5
15	721.2	722.7	723.1	9.5	14.6	13.4	8.5	17.7	12.5	91	65	74	8.1	8.1	8.5	7.4	3	7	3				13.0	.	8.6
16	723.2	723.1	721.5	9.2	17.5	15.2	8.0	19.5	14.0	95	59	60	8.3	8.8	7.7	5.0	8	3	8				.	.	7.5
17	721.0	722.0	721.8	10.2	11.7	10.2	9.5	15.2	10.7	91	94	95	8.5	9.7	8.8	9.5	10	10	10				0.1	.	.
18	722.2	722.4	721.5	8.7	14.5	13.8	7.5	17.5	12.3	93	57	59	7.9	7.0	7.0	6.0	3	5	2				16.2	.	8.4
19	718.7	716.7	713.4	9.0	16.3	14.0	7.0	19.0	13.1	81	55	69	7.0	7.7	8.3	3.5	6	5	9				.	.	9.1
20	713.3	714.1	712.5	8.9	12.4	12.6	8.0	15.5	11.3	97	72	84	8.3	7.8	9.1	7.4	10	7	10				4.8	.	5.7
21	709.2	709.7	709.4	11.7	13.7	11.6	11.0	14.1	12.3	91	73	93	9.4	8.6	9.5	10.5	8	10	7				7.5	.	1.9
22	710.3	711.2	711.7	8.9	11.8	9.0	8.2	15.1	9.9	96	88	93	8.2	9.1	8.0	7.2	8	9	10				10.2	.	6.6
23	711.8	714.1	716.3	9.2	12.3	11.0	8.6	14.3	10.8	95	85	90	8.3	9.1	8.9	7.4	10	10	9				10.5	.	2.3
24	718.5	719.3	719.4	8.3	14.0	10.3	7.0	16.0	10.9	99	61	94	8.1	7.3	8.8	6.0	10	7	6				3.2	.	4.4
25	718.3	716.4	712.5	7.4	12.8	10.6	7.2	14.5	10.3	100	79	97	7.7	8.8	9.3	6.8	9	9	10				1.6	.	2.8
26	706.7	706.5	705.7	10.4	12.3	12.5	10.0	14.5	11.7	100	96	98	9.5	10.3	10.6	10.0	10	10	9				8.5	.	1.3
27	706.8	708.0	709.5	10.8	14.1	10.4	9.4	15.4	11.8	99	75	92	9.6	9.0	8.7	9.5	10	6	5				9.6	.	5.3
28	712.1	715.2	716.3	10.6	13.8	15.0	9.2	17.8	13.1	97	76	68	9.3	8.9	8.7	8.9	10	6	2				26.6	.	7.0
29	713.3	711.9	711.0	11.8	14.5	13.7	9.5	16.0	13.3	76	87	97	7.9	10.7	11.3	5.5	10	8	5				0.2	.	0.2
30	710.2	711.1	711.3	11.2	13.2	11.0	10.7	14.2	11.8	97	84	99	9.7	9.5	9.7	9.6	8	10	10				3.7	.	.
MOY.	716.7	717.1	716.6	11.1	16.0	14.0	9.9	18.3	13.7	88	70	79	8.8	9.5	9.3	8.3	7	7	7	Vent prédominant			Total 175.9		Total 183.8

Légende: T.R.S. = Température au ras du sol Préc. = Précipitations en mm. C.N. = Couche de neige en cm. Insol. = Insolation en heures

JUILLET 1997 **DAHL** Hauteur barométrique = 493 m

Observateur : LENERS-EICHER LUCIE Hauteur : 493 m Longitude = E05°59' Latitude = N49°56'

Jour du mois	Pression atmosphérique en mm. 7	13	21	Température de l'air à deux mètres en °C 7	13	21	Min.	Max.	Moy.	Humidité relative en % 7	13	21	Pression de vapeur en mm. 7	13	21	T.R.S.	Nuages 7	13	21	Direction et force du vent 7	13	21	Préc.	C.N.	Insol.
1	714.2	715.8	716.3	10.2	14.2	12.6	10.0	17.5	12.3	99	74	84	9.2	9.0	9.1	9.5	10	8	8				5.1	.	4.3
2	717.1	717.0	716.3	10.3	14.9	12.6	10.3	15.7	12.6	100	80	98	9.4	10.1	10.7	8.9	10	9	10				0.4	.	0.9
3	718.7	720.0	720.3	10.5	14.4	12.8	10.0	17.0	12.6	97	65	79	9.3	7.9	8.8	8.5	8	8	5				6.4	.	7.3
4	721.7	722.5	722.3	9.5	17.3	12.6	8.5	18.5	13.1	97	59	88	8.7	8.7	9.6	6.5	4	5	8				.	.	8.3
5	723.0	723.8	725.3	9.6	17.5	12.4	7.8	18.6	13.2	97	67	93	8.7	10.0	10.0	6.6	4	8	7				.	.	5.6
6	727.5	728.4	728.4	11.0	15.6	11.5	11.0	17.0	12.7	97	58	96	9.6	7.7	9.8	11.0	10	5	10				0.3	.	5.5
7	727.8	728.4	728.0	12.2	16.7	15.2	11.5	17.5	14.7	93	74	84	9.9	10.5	10.9	11.5	10	9	4				0.5	.	3.9
8	726.9	726.8	725.4	12.1	19.2	14.7	11.5	20.0	15.3	96	62	73	10.2	10.3	9.2	10.5	2	4	5				.	.	10.7
9	723.8	723.6	721.5	11.5	20.2	16.8	11.0	21.2	16.2	98	61	77	9.9	10.8	11.0	9.5	1	3	1				.	.	11.8
10	720.7	720.2	719.3	11.7	20.0	19.2	11.6	22.8	17.0	94	63	57	9.7	11.1	9.5	9.6	1	5	4				.	.	9.7
11	719.8	720.1	720.0	15.2	23.8	20.5	12.0	24.5	19.8	85	45	61	11.0	10.0	11.0	8.5	1	2	7				.	.	9.5
12	720.8	721.3	721.3	14.6	22.4	19.1	14.4	25.2	18.7	89	54	79	11.1	11.0	13.1	11.2	4	6	9				.	.	8.1
13	721.6	722.2	721.9	15.1	23.8	21.6	13.7	25.5	20.2	97	64	67	12.4	14.1	13.0	10.5	5	5	7				1.8	.	11.0
14	722.8	723.3	723.2	15.4	20.6	17.4	14.1	24.0	17.8	94	70	86	12.3	12.7	12.8	11.2	10	7	8				.	.	2.9
15	724.4	725.3	725.2	13.7	18.6	17.3	13.5	21.5	16.5	98	59	68	11.5	9.5	10.0	11.5	10	8	6				4.6	.	7.4
16	723.8	723.1	720.9	12.0	19.0	17.7	11.0	22.0	16.2	96	68	84	10.1	11.1	12.8	8.0	2	8	4				.	.	6.0
17	719.8	718.5	717.1	12.8	18.9	15.0	12.0	20.5	15.6	98	58	87	10.8	9.5	11.1	11.0	8	8	9				.	.	6.2
18	716.3	717.7	719.8	11.3	13.2	13.0	11.3	17.8	12.5	96	94	94	9.7	10.7	10.6	11.0	10	10	10				1.7	.	3.3
19	721.0	723.7	724.8	13.4	18.3	14.4	12.5	20.5	15.4	98	58	76	11.3	9.2	9.3	12.0	9	3	6				6.5	.	9.5
20	725.1	725.1	724.1	10.6	16.4	13.5	9.5	18.5	13.5	95	66	79	9.1	9.2	9.1	7.0	1	8	5				.	.	9.3
21	723.8	723.9	723.6	10.6	18.8	15.5	10.0	20.0	15.0	97	66	86	9.3	10.8	11.4	9.5	3	7	7				10.5	.	5.5
22	723.7	724.0	723.7	10.8	20.0	17.4	10.5	22.0	16.1	100	66	74	9.7	11.6	11.1	8.5	9	4	1				.	.	10.3
23	723.8	723.9	723.0	13.3	22.0	19.6	12.6	24.2	18.3	92	57	60	10.5	11.3	10.3	10.5	1	5	4				.	.	11.2
24	722.2	721.5	719.6	13.2	22.0	16.2	12.0	24.0	17.1	90	60	91	10.2	11.9	12.5	8.0	1	7	9				.	.	6.1
25	717.5	717.9	719.2	14.4	15.6	14.9	13.5	17.0	15.0	92	76	80	11.3	10.1	10.1	12.1	10	9	5				0.9	.	2.9
26	721.6	723.1	723.0	10.8	19.2	17.4	10.5	21.0	15.8	96	54	74	9.3	9.0	11.1	9.5	1	7	8				.	.	11.4
27	721.7	722.9	724.0	15.9	18.9	15.9	15.5	21.1	16.9	97	63	79	13.1	10.3	10.7	13.4	10	5	3				2.4	.	9.8
28	726.0	726.3	725.1	8.2	19.6	18.4	7.7	23.1	15.4	97	47	62	7.9	8.1	9.8	5.0	2	6	4				.	.	12.7
29	725.3	725.8	724.5	13.6	21.8	19.8	12.2	24.7	18.4	82	50	56	9.6	9.8	9.7	9.0	2	4	1				.	.	12.4
30	723.7	723.2	721.4	14.2	24.0	22.0	12.8	25.5	20.1	80	45	60	9.7	10.1	11.9	8.0	1	6	7				.	.	9.5
31	721.3	721.6	720.8	10.9	13.6	10.6	10.6	22.0	11.7	89	84	97	8.7	9.8	9.3	10.5	10	10	10				.	.	.
MOY.	722.2	722.6	722.2	12.2	18.7	16.1	11.5	21.0	15.7	94	63	78	10.1	10.2	10.6	9.6	5	6	6	Vent prédominant			Total 41.1		Total 233.0

Légende: T.R.S. = Température au ras du sol Préc. = Précipitations en mm. C.N. = Couche de neige en cm. Insol. = Insolation en heures

AOUT 1997 **DAHL** Hauteur barométrique = 493 m

Observateur : LENERS-EICHER LUCIE Hauteur : 493 m Longitude = E05°59' Latitude = N49°56'

Jour du mois	Pression atmosphérique en mm. 7	13	21	Température de l'air à deux mètres en °C 7	13	21	Min.	Max.	Moy.	Humidité relative en % 7	13	21	Pression de vapeur en mm. 7	13	21	T.R.S.	Nuages 7	13	21	Direction et force du vent 7	13	21	Préc.	C.N.	Insol.
1	719.3	719.5	720.3	10.8	13.6	13.8	10.0	16.0	12.7	97	86	98	9.5	10.1	11.6	10.0	10	10	10				6.8	.	.
2	720.5	721.6	722.1	14.0	19.0	18.4	13.5	23.0	17.1	95	76	81	11.4	12.6	12.8	13.5	10	6	6				7.9	.	6.8
3	722.1	722.4	722.1	14.3	18.0	17.8	13.0	20.0	16.7	97	92	96	11.8	14.2	14.7	10.4	10	10	10				1.3	.	.
4	722.1	722.4	722.4	15.5	24.9	20.4	14.7	26.8	20.3	99	63	91	13.1	15.0	16.3	12.8	6	7	5				1.0	.	7.6
5	722.2	721.8	720.8	15.6	25.2	21.2	15.0	27.5	20.7	96	60	80	12.7	14.4	15.2	13.0	3	5	7				.	.	10.5
6	720.1	720.1	719.5	16.7	24.6	21.1	16.5	26.5	20.8	83	54	64	11.8	12.5	11.9	14.5	2	1	9				.	.	10.1
7	720.7	720.8	720.3	16.4	24.6	20.1	15.0	25.5	20.4	74	50	65	10.3	11.6	11.5	12.0	2	4	6				.	.	9.9
8	721.6	722.5	722.4	16.7	25.7	21.5	15.5	27.5	21.3	76	43	64	10.8	10.6	12.3	10.5	2	2	1				.	.	12.3
9	723.8	724.6	723.7	15.6	26.0	23.2	14.0	27.5	21.6	88	50	47	11.7	12.6	10.1	10.0	3	2	3				.	.	11.5
10	723.8	723.8	721.9	16.8	26.3	22.8	14.6	27.7	22.0	67	44	61	9.6	11.2	12.8	9.9	1	1	2				.	.	12.5
11	721.5	722.1	723.1	17.5	26.0	21.8	15.9	28.8	21.8	69	39	54	10.3	9.8	10.5	10.9	1	1	2				.	.	11.3
12	724.8	725.9	725.2	15.6	25.6	21.8	14.5	28.0	21.0	69	43	57	9.2	10.7	11.1	9.0	2	4	3				.	.	12.3
13	725.2	725.4	725.7	15.2	25.2	23.3	15.0	27.3	21.2	83	48	77	10.7	11.5	16.4	10.0	2	10	5				.	.	8.2
14	726.6	726.3	725.2	16.6	24.2	18.8	16.0	25.5	19.9	97	39	65	13.7	8.8	10.5	14.5	8	4	3				.	.	10.3
15	725.3	725.9	724.9	12.6	21.8	18.2	12.0	24.5	17.5	99	45	64	10.8	8.9	10.0	7.0	2	7	1				.	.	10.8
16	724.6	724.6	723.1	13.2	22.6	19.6	12.5	24.9	18.5	94	53	71	10.7	10.9	12.1	9.0	3	4	2				.	.	10.8
17	723.1	723.6	723.0	14.4	25.4	19.5	14.2	26.9	19.8	96	47	61	11.7	11.4	10.4	10.5	2	5	6				.	.	11.0
18	722.9	723.4	723.0	14.0	24.6	20.8	13.8	27.0	19.8	94	46	69	11.3	10.6	12.7	11.2	2	2	3				.	.	10.4
19	722.4	722.8	722.2	14.3	24.5	20.3	13.5	26.5	19.7	80	44	52	9.8	10.2	9.4	9.0	1	1	2				4.1	.	11.3
20	722.3	722.8	722.5	11.5	23.9	20.6	11.5	26.5	18.7	98	44	66	9.9	9.7	11.9	7.5	1	1	1				.	.	10.9
21	723.3	723.9	723.8	13.7	25.0	23.0	13.0	27.5	20.6	95	40	53	11.2	9.5	11.1	9.0	1	2	2				.	.	11.4
22	724.5	725.3	724.7	18.2	22.2	20.5	17.2	23.0	20.3	77	61	71	12.0	12.2	12.8	13.5	9	10	8				.	.	.
23	723.8	723.7	721.7	17.4	23.9	23.3	17.0	27.5	21.5	89	69	65	13.2	15.4	13.9	13.5	10	4	6				.	.	6.8
24	721.2	721.4	720.0	19.0	27.9	23.5	18.3	30.4	23.5	85	48	77	13.9	13.5	16.6	15.5	2	2	4				1.0	.	11.0
25	718.4	717.2	716.2	19.6	27.2	23.2	19.0	29.5	23.3	78	49	52	13.3	13.3	11.2	14.5	2	3	5				.	.	11.4
26	717.2	718.0	717.6	17.2	17.0	16.0	16.0	23.3	16.7	94	96	98	13.8	13.9	13.3	12.3	10	10	4				5.5	.	.
27	715.6	715.0	713.0	15.2	19.8	18.1	14.4	23.4	17.7	100	83	92	12.9	14.4	14.3	11.2	10	5	7				1.9	.	2.5
28	710.9	711.2	713.2	14.0	14.2	13.6	13.0	18.1	13.9	100	89	91	12.0	10.8	10.6	11.5	10	10	8				13.8	.	.
29	716.5	718.6	720.9	11.3	14.2	13.0	11.0	16.5	12.8	94	67	72	9.4	8.2	8.0	8.5	10	7	3				3.4	.	7.1
30	720.7	718.8	720.6	11.2	13.6	16.7	10.8	17.1	13.8	96	97	97	9.6	11.3	13.8	5.7	10	10	9				1.9	.	0.5
31	722.6	722.4	720.8	13.9	21.0	20.2	12.0	24.0	18.4	93	75	76	11.1	14.0	13.5	7.5	8	3	2				2.7	.	9.8
MOY.	721.6	721.9	721.5	15.1	22.5	19.9	14.3	25.0	19.2	89	59	72	11.4	11.7	12.4	10.9	5	5	5	Vent prédominant			Total 51.3		Total 249.0

Légende: T.R.S. = Température au ras du sol Préc. = Précipitations en mm. C.N. = Couche de neige en cm. Insol. = Insolation en heures

SEPTEMBRE 1997 **DAHL** Hauteur barométrique = 493 m

Observateur : LENERS-EICHER LUCIE Hauteur : 493 m Longitude = E05°59' Latitude = N49°56'

Jour du mois	Pression atmosphérique en mm. 7	13	21	Température de l'air à deux mètres en °C 7	13	21	Min.	Max.	Moy.	Humidité relative en % 7	13	21	Pression de vapeur en mm. 7	13	21	T.R.S.	Nuages 7	13	21	Direction et force du vent 7	13	21	Préc.	C.N.	Insol.
1	721.6	722.4	720.9	16.4	24.0	19.0	15.5	26.0	19.8	96	51	78	13.4	11.4	12.9	10.5	4	3	8				.	.	8.7
2	722.6	724.1	725.0	13.5	17.0	14.6	13.5	19.1	15.0	98	80	89	11.3	11.6	11.1	13.4	10	10	9				23.3	.	0.3
3	725.1	725.0	724.6	9.8	17.9	16.2	9.6	19.6	14.6	100	69	88	9.1	10.6	12.2	7.2	9	9	2				.	.	4.9
4	723.9	724.4	723.9	12.8	17.9	16.5	12.5	21.0	15.7	100	78	79	11.1	12.1	11.1	8.0	7	7	6				.	.	5.0
5	723.3	723.6	723.2	14.0	20.5	16.2	13.5	22.0	16.9	91	67	91	10.9	12.1	12.5	9.0	5	8	6				0.5	.	4.3
6	724.7	726.1	726.2	10.5	17.5	13.6	10.0	19.0	13.9	97	52	71	9.3	7.8	8.3	8.0	3	5	1				.	.	9.2
7	726.1	727.6	728.5	9.0	13.8	12.5	8.8	14.8	11.8	99	77	96	8.5	9.1	10.5	5.7	10	9	3				0.9	.	0.5
8	728.4	728.8	726.7	8.2	17.0	14.7	7.3	20.0	13.3	97	70	85	7.9	10.2	10.6	5.2	8	4	4				.	.	10.2
9	725.3	725.3	725.2	9.8	15.2	11.2	9.0	17.0	12.1	100	69	78	9.1	8.9	7.8	7.0	10	8	1				.	.	7.0
10	726.7	726.8	725.3	6.5	13.3	11.3	6.0	17.0	10.4	97	55	71	7.0	6.3	7.1	4.5	1	1	1				.	.	10.9
11	722.8	720.7	717.2	6.4	17.3	16.6	6.3	20.3	13.4	85	54	66	6.1	8.0	9.4	1.3	1	2	1				.	.	10.2
12	715.8	717.1	715.4	13.4	17.0	13.5	13.3	18.2	14.6	86	73	97	9.9	10.6	11.2	8.6	6	8	10				.	.	2.3
13	716.2	719.4	722.7	9.7	11.0	9.4	8.3	13.7	10.0	92	78	79	8.3	7.7	7.0	4.3	5	10	2				13.2	.	8.8
14	725.1	727.6	727.7	4.6	12.8	10.0	3.2	16.7	9.1	94	52	68	5.9	5.8	6.3	0.1	2	4	1				1.5	.	11.0
15	727.9	728.7	727.3	3.6	15.0	12.5	3.5	16.9	10.4	100	52	60	5.9	6.6	6.5	-1.4	1	3	7				.	.	9.3
16	726.2	726.0	724.0	8.2	18.0	14.2	5.5	19.5	13.5	73	52	67	5.9	8.0	8.2	-1.0	1	2	2				.	.	10.9
17	724.6	726.1	726.6	11.5	20.2	16.6	11.0	22.0	16.1	96	64	80	9.8	11.3	11.3	5.0	2	3	2				.	.	10.1
18	726.6	726.7	725.5	13.0	21.8	18.0	12.2	23.2	17.6	98	54	78	11.0	10.5	12.0	6.5	2	3	1				.	.	8.2
19	725.4	726.2	727.6	11.8	18.2	12.6	11.6	19.1	14.2	100	77	73	10.4	12.0	8.0	7.5	5	9	2				.	.	4.2
20	728.3	728.5	727.5	5.4	13.1	9.3	5.3	15.3	9.3	83	44	55	5.6	5.0	4.8	1.0	2	2	1				.	.	10.3
21	726.9	726.8	726.1	5.0	14.0	10.6	4.5	16.5	9.9	80	44	58	5.2	5.3	5.6	-1.0	3	3	1				.	.	10.6
22	726.0	726.6	726.0	6.6	16.2	11.8	5.5	18.0	11.5	74	42	49	5.4	5.8	5.1	-1.0	1	2	1				.	.	10.3
23	726.0	726.5	726.0	6.7	17.6	14.4	6.5	20.0	12.9	75	34	56	5.5	5.2	6.8	0.5	1	1	1				.	.	11.0
24	726.8	727.4	726.9	6.7	14.2	10.2	6.6	15.2	10.4	96	62	83	7.0	7.6	7.8	3.0	3	4	1				.	.	9.5
25	726.8	728.1	727.7	7.2	16.8	14.1	7.0	19.3	12.7	87	55	52	6.6	7.9	6.3	1.5	1	1	1				.	.	11.0
26	727.5	727.4	725.0	9.4	19.4	14.6	8.8	21.5	14.5	79	46	68	7.0	7.8	8.5	2.0	1	1	1				.	.	11.2
27	723.0	722.2	720.8	9.3	19.1	14.3	8.5	21.4	14.2	89	54	81	7.8	9.0	9.9	2.5	1	2	2				.	.	9.9
28	720.1	720.8	721.0	8.8	18.0	17.3	8.0	21.5	14.7	97	58	56	8.3	8.9	8.3	2.2	4	4	1				.	.	9.5
29	722.4	724.5	725.3	10.3	19.2	14.2	9.2	21.0	14.6	86	62	81	8.1	10.3	9.9	2.6	3	8	2				.	.	6.4
30	726.1	726.9	726.1	11.3	18.7	16.3	10.5	21.5	15.4	82	59	73	8.2	9.6	10.1	5.0	7	5	4				.	.	3.7
MOY.	724.6	725.3	724.7	9.3	17.1	13.9	8.7	19.2	13.4	91	59	74	8.2	8.8	8.9	4.3	4	5	3	Vent prédominant			Total 39.4		Total 239.4

Légende: T.R.S. = Température au ras du sol Préc. = Précipitations en mm. C.N. = Couche de neige en cm. Insol. = Insolation en heures

OCTOBRE 1997

DAHL

Hauteur barométrique = 493 m

Observateur : LENERS-EICHER LUCIE

Hauteur : 493 m Longitude = E05°59' Latitude = N49°56'

Jour du mois	Pression atmosphérique en mm. 7	13	21	Température de l'air à deux mètres en °C 7	13	21	Min.	Max.	Moy.	Humidité relative en % 7	13	21	Pression de vapeur en mm. 7	13	21	T.R.S.	Nuages 7	13	21	Direction et force du vent 7	13	21	Préc.	C.N.	Insol.
1	723.8	723.4	721.3	14.9	21.0	15.9	13.7	21.8	17.3	88	66	89	11.2	12.3	12.1	9.0	10	5	9				.	.	6.8
2	719.2	720.4	721.7	14.1	14.2	10.0	10.0	16.2	12.8	79	55	78	9.5	6.7	7.2	6.7	10	7	2				.	.	6.6
3	723.2	724.6	724.6	6.8	10.6	10.0	6.4	12.7	9.1	91	74	77	6.8	7.1	7.1	2.0	5	10	9				.	.	0.3
4	724.7	725.3	724.1	6.0	13.4	10.2	4.5	16.0	9.9	91	62	85	6.4	7.2	7.9	-0.5	1	8	6				.	.	7.3
5	722.3	722.3	719.7	7.5	13.0	11.2	6.5	16.1	10.6	93	72	84	7.2	8.0	8.4	2.0	2	9	1				.	.	4.5
6	716.8	715.6	713.2	8.2	16.4	16.5	6.7	19.0	13.7	89	70	79	7.2	9.7	11.1	0.9	1	4	5				.	.	6.8
7	711.1	712.1	714.6	14.1	15.2	12.0	11.5	18.0	13.8	97	87	92	11.6	11.3	9.6	8.0	10	8	2				2.2	.	2.6
8	716.9	717.1	715.0	11.3	14.5	13.0	10.9	14.7	12.9	96	86	93	9.7	10.6	10.4	7.2	10	10	10				9.9	.	.
9	714.1	715.9	716.7	14.2	16.2	16.6	13.0	17.5	15.7	97	83	79	11.7	11.5	11.1	11.8	10	8	7				8.2	.	2.0
10	713.4	710.8	714.0	14.3	13.8	9.9	9.2	16.6	12.7	91	95	83	11.1	11.3	7.6	5.5	10	10	2				1.2	.	4.3
11	714.8	714.2	707.5	8.2	10.0	7.4	7.4	11.0	8.5	92	85	97	7.5	7.8	7.5	4.9	7	9	10				14.9	.	1.0
12	706.5	712.5	716.9	7.3	8.8	6.4	6.4	11.5	7.5	97	80	91	7.4	6.8	6.6	3.5	10	10	5				27.9	.	5.6
13	717.7	718.0	718.8	5.6	5.8	4.0	4.0	7.5	5.1	97	88	95	6.6	6.1	5.8	1.5	10	9	3				0.8	.	0.3
14	721.6	723.3	722.8	5.0	6.3	5.1	4.0	8.5	5.5	95	78	94	6.2	5.6	6.2	1.5	10	9	10				2.3	.	4.6
15	719.7	718.0	716.4	2.6	4.6	5.6	2.2	5.7	4.3	93	98	97	5.1	6.3	6.6	1.3	10	10	10				2.5	.	.
16	717.3	719.9	720.4	5.3	6.4	6.8	5.0	7.5	6.2	100	97	97	6.7	7.0	7.2	4.0	10	10	10				9.3	.	.
17	720.8	722.4	722.5	6.8	10.1	8.0	6.6	13.0	8.3	100	91	97	7.4	8.4	7.8	4.2	10	6	4				.	.	3.9
18	723.9	725.4	724.6	7.1	15.2	11.8	6.5	16.0	11.4	96	72	93	7.2	9.3	9.6	2.5	2	1	1				.	.	9.0
19	723.8	723.1	721.2	9.2	15.5	12.6	9.0	16.6	12.4	92	71	88	8.0	9.3	9.6	4.0	2	1	1				.	.	9.2
20	719.5	719.3	720.0	10.4	13.2	7.2	7.2	15.4	10.3	100	86	93	9.5	9.8	7.1	2.8	8	4	9				.	.	1.1
21	720.1	720.9	721.1	4.2	6.6	2.4	2.4	8.2	4.4	84	53	65	5.2	3.8	3.5	-3.3	9	3	1				.	.	8.8
22	718.7	718.6	718.1	-1.7	6.8	3.6	-2.5	11.5	2.9	87	57	82	3.5	4.2	4.8	-7.5	1	1	1				.	.	9.2
23	718.5	719.1	719.5	-0.2	7.8	4.0	-0.7	9.9	3.9	92	48	79	4.2	3.8	4.8	-6.7	1	1	1				.	.	8.4
24	721.9	725.1	726.8	4.0	5.3	1.2	1.0	7.0	3.5	93	62	81	5.7	4.1	4.1	-5.5	8	5	2				.	.	5.0
25	727.4	728.2	727.6	1.0	6.2	5.5	-1.3	7.5	4.2	94	79	88	4.6	5.6	5.9	-6.5	7	9	10				.	.	0.3
26	726.7	727.4	726.3	3.7	7.3	3.6	3.0	8.5	4.9	97	72	86	5.8	5.5	5.1	-0.5	10	6	2				.	.	1.3
27	725.8	727.4	728.2	4.6	3.8	-0.8	-1.0	5.0	2.5	95	67	49	6.0	4.0	2.1	-4.5	9	4	1				.	.	5.4
28	729.3	730.9	732.4	-3.0	2.3	-0.8	-3.2	3.3	-0.5	73	37	55	2.6	2.0	2.3	-5.0	1	1	1				.	.	9.0
29	733.3	733.5	732.7	-3.7	5.0	0.9	-4.0	6.0	0.7	72	32	40	2.4	2.1	2.0	-8.5	1	1	1				.	.	8.9
30	731.1	730.1	728.9	-1.6	8.0	3.5	-2.8	9.0	3.3	61	49	71	2.4	3.9	4.2	-7.0	1	1	1				.	.	9.1
31	727.6	727.6	727.4	-1.2	4.3	2.6	-1.5	6.1	1.9	98	60	72	4.1	3.7	4.0	-3.6	1	2	1				.	.	5.4
MOY.	721.0	721.7	721.5	6.0	9.9	7.3	4.5	11.7	7.7	91	71	82	6.8	6.9	6.8	0.8	6	6	4	Vent prédominant			Total 79.2		Total 146.7

Légende: T.R.S. = Température au ras du sol Préc. = Précipitations en mm. C.N. = Couche de neige en cm. Insol. = Insolation en heures

NOVEMBRE 1997 **DAHL** Hauteur barométrique = 493 m

Observateur : LENERS-EICHER LUCIE Hauteur : 493 m Longitude = E05°59' Latitude = N49°56'

Jour du mois	Pression atmosphérique en mm. 7	13	21	Température de l'air à deux mètres en °C 7	13	21	Min.	Max.	Moy.	Humidité relative en % 7	13	21	Pression de vapeur en mm. 7	13	21	T.R.S.	Nuages 7	13	21	Direction et force du vent 7	13	21	Préc.	C.N.	Insol.
1	725.9	725.7	724.6	-2.6	7.2	1.2	-2.7	9.0	1.9	93	53	85	3.4	4.0	4.2	-8.5	2	1	1				.	.	7.4
2	723.1	723.1	721.8	-1.5	8.9	1.8	-2.4	10.6	3.1	94	54	85	3.8	4.6	4.5	-7.8	1	1	1				.	.	7.6
3	720.7	720.8	719.6	-2.2	5.8	3.8	-2.5	7.0	2.5	91	85	87	3.5	5.9	5.2	-8.5	2	5	1				.	.	3.5
4	717.1	716.3	714.9	-0.2	4.1	4.0	-0.5	5.0	2.6	92	74	100	4.2	4.5	6.1	-3.5	7	8	10				.	.	2.8
5	713.4	712.4	708.0	8.2	9.0	9.0	3.9	9.4	8.7	100	100	100	8.2	8.6	8.6	3.0	10	10	10				2.0	.	.
6	702.5	703.4	700.5	9.6	10.5	10.5	8.5	11.0	10.2	99	97	99	8.8	9.3	9.4	8.4	10	10	10				5.2	.	.
7	702.2	705.8	707.8	6.8	8.2	7.6	6.7	12.4	7.5	94	81	89	7.0	6.6	6.9	4.0	10	8	8				18.7	.	2.8
8	705.5	707.9	708.1	6.0	8.8	6.4	4.7	10.3	7.1	94	81	87	6.6	6.9	6.2	1.4	10	8	7				0.3	.	2.7
9	705.7	706.5	704.9	6.4	7.6	5.8	5.7	8.1	6.6	91	86	92	6.6	6.7	6.4	3.5	10	10	10				13.5	.	1.0
10	707.9	708.0	707.6	5.6	6.6	6.0	5.4	6.6	6.1	94	94	91	6.4	6.9	6.4	4.4	10	10	6				9.3	.	.
11	707.5	707.6	708.0	3.9	5.1	5.4	3.8	6.4	4.8	93	98	94	5.6	6.5	6.3	3.3	10	10	10				4.8	.	.
12	707.2	707.9	710.1	5.0	5.7	4.9	4.5	6.0	5.2	100	97	98	6.5	6.7	6.4	3.5	10	10	10				1.0	.	.
13	712.6	713.7	714.7	4.0	5.0	2.8	2.3	5.5	3.9	100	92	95	6.1	6.0	5.3	-2.9	10	9	8				14.0	.	1.0
14	716.3	718.0	720.6	1.5	4.8	3.7	1.4	5.0	3.3	98	97	93	5.0	6.2	5.6	-2.5	10	10	7				.	.	.
15	721.5	722.1	720.9	3.6	6.4	6.8	3.4	7.1	5.6	97	88	100	5.7	6.3	7.4	0.4	10	10	10				.	.	.
16	720.8	721.4	722.1	6.8	8.1	7.6	6.8	8.4	7.5	100	100	100	7.4	8.1	7.8	6.5	10	10	10				1.5	.	.
17	722.3	722.3	721.0	2.7	6.2	0.8	0.8	7.6	3.2	98	79	94	5.5	5.6	4.6	-1.5	3	2	3				.	.	5.8
18	717.9	716.9	715.8	-0.6	4.3	-0.9	-1.0	5.5	0.9	92	79	98	4.0	4.9	4.2	-4.5	2	1	2				.	.	6.0
19	712.6	711.7	711.3	-1.4	1.8	-1.4	-1.8	2.6	-0.3	96	67	75	3.9	3.5	3.1	-4.5	3	2	10				.	.	4.5
20	709.0	708.2	709.8	-1.4	0.5	5.8	-1.8	6.0	1.6	100	100	98	4.1	4.7	6.8	-2.0	10	10	10				5.4	.	.
21	713.3	715.5	717.0	5.6	6.1	5.0	4.0	6.5	5.6	100	86	97	6.8	6.1	6.3	-1.4	10	9	3				3.6	.	.
22	717.7	718.6	719.8	1.6	6.4	3.4	0.7	6.7	3.8	96	85	100	4.9	6.1	5.8	-2.5	10	8	2				0.2	.	1.9
23	721.4	722.9	723.1	-1.8	-0.8	-0.2	-2.0	3.5	-0.9	100	100	100	3.9	4.3	4.5	-4.8	10	10	10				.	.	.
24	721.0	718.6	715.8	-0.8	1.2	0.4	-1.0	1.5	0.3	100	92	94	4.3	4.6	4.4	-1.0	10	10	10				.	.	.
25	714.1	714.2	714.1	0.0	4.6	4.2	-0.2	4.8	2.9	92	78	79	4.2	4.9	4.9	-1.8	7	4	5				.	.	2.1
26	714.7	715.6	717.2	3.0	7.6	5.2	2.5	9.2	5.3	78	61	77	4.4	4.8	5.1	-1.5	5	2	8				.	.	5.0
27	718.4	718.5	718.7	0.4	1.3	0.6	0.4	5.3	0.8	96	98	100	4.5	4.9	4.8	-0.1	10	10	10				.	.	.
28	717.7	715.4	714.3	2.2	3.8	6.8	0.6	7.0	4.3	100	100	100	5.4	6.0	7.4	0.5	10	10	10				2.4	.	.
29	711.8	712.5	712.6	6.9	7.7	6.5	6.5	8.0	7.0	99	93	93	7.3	7.3	6.7	4.5	10	9	10				14.3	.	.
30	711.9	712.4	714.1	4.8	5.8	5.8	4.5	6.5	5.5	97	97	95	6.2	6.7	6.6	2.5	10	10	10				0.9	.	.
MOY.	714.5	714.8	714.6	2.7	5.6	4.3	2.0	7.0	4.2	96	86	93	5.5	5.9	5.9	-0.4	8	8	7	Vent prédominant			Total 97.1		Total 54.1

Légende: T.R.S. = Température au ras du sol Préc. = Précipitations en mm. C.N. = Couche de neige en cm. Insol. = Insolation en heures

DECEMBRE 1997

DAHL

Hauteur barométrique = 493 m

Observateur : LENERS-EICHER LUCIE

Hauteur : 493 m Longitude = E05°59' Latitude = N49°56'

Jour du mois	Pression atmosphérique en mm. 7	13	21	Température de l'air à deux mètres en °C 7	13	21	Min.	Max.	Moy.	Humidité relative en % 7	13	21	Pression de vapeur en mm. 7	13	21	T.R.S.	Nuages 7	13	21	Direction et force du vent 7	13	21	Préc.	C.N.	Insol.
1	718.5	719.2	717.0	0.6	2.8	-0.8	-0.8	5.8	0.9	92	77	90	4.4	4.3	3.9	-4.0	3	4	2				3.2	.	4.6
2	709.5	707.5	708.9	-1.0	-2.3	-2.7	-3.2	-0.7	-2.0	84	93	98	3.5	3.5	3.6	-4.0	10	10	10				.	5	.
3	713.1	715.5	717.2	-2.9	-2.2	-1.2	-3.1	-0.8	-2.1	95	89	100	3.4	3.4	4.1	-3.0	10	10	10				7.7	11	.
4	718.8	720.0	722.2	-2.4	-0.4	-0.9	-2.5	0.1	-1.2	96	92	98	3.6	4.1	4.2	-3.0	10	10	10				.	11	.
5	723.8	724.6	726.0	-2.8	-1.8	-4.1	-4.7	0.1	-2.9	95	85	95	3.5	3.4	3.1	-11.1	9	2	1				.	9	3.7
6	725.4	724.7	724.6	-6.2	-2.2	-2.4	-6.9	-1.5	-3.6	94	96	98	2.6	3.6	3.7	-11.2	2	8	10				.	9	2.1
7	723.0	721.1	718.1	-3.0	-2.1	-2.6	-3.6	-1.7	-2.6	100	100	100	3.6	3.8	3.7	-5.0	10	10	10				0.9	8	.
8	715.5	715.5	714.8	-1.3	1.2	2.6	-3.3	2.7	0.8	86	96	89	3.5	4.8	4.9	-6.3	10	10	10				.	8	.
9	715.2	717.0	717.7	4.1	5.3	5.8	2.0	5.8	5.1	100	98	97	6.1	6.6	6.7	0.5	10	10	10				1.0	3	.
10	715.9	712.8	714.5	7.0	7.7	9.4	5.8	9.7	8.0	97	96	87	7.3	7.5	7.7	5.0	10	10	10				3.6	.	.
11	713.7	712.1	710.8	8.4	11.0	7.4	7.4	11.0	8.9	94	94	94	7.8	9.2	7.3	5.3	10	10	10				3.5	.	.
12	712.5	715.9	722.3	5.2	5.3	4.0	4.0	7.8	4.8	94	91	93	6.2	6.0	5.7	3.0	10	10	10				9.0	.	.
13	726.5	729.1	730.0	1.5	4.2	2.2	1.4	5.0	2.6	94	84	95	4.8	5.2	5.1	-1.0	4	5	9				4.7	.	3.7
14	728.0	726.6	725.2	3.6	2.6	1.2	1.2	4.1	2.5	100	93	89	5.9	5.1	4.4	-0.5	10	9	10				0.2	.	0.9
15	726.0	726.8	727.0	0.0	0.4	-2.6	-2.6	1.2	-0.7	85	76	80	3.9	3.6	3.0	-3.2	8	8	10				0.7	.	2.3
16	723.8	722.3	719.4	-4.9	-6.3	-5.5	-7.0	-2.6	-5.6	82	78	84	2.5	2.1	2.4	-8.5	10	7	1				.	.	1.2
17	714.9	714.3	714.1	-6.2	-4.0	-0.6	-6.5	-0.5	-3.6	86	95	100	2.3	3.1	4.4	-8.0	10	10	10				.	.	.
18	713.1	712.4	710.8	0.8	3.1	1.6	-0.6	3.1	1.8	94	93	100	4.6	5.3	5.1	-1.0	10	10	10				9.6	.	.
19	708.2	709.4	710.1	2.8	4.5	4.8	1.5	5.0	4.0	100	100	100	5.6	6.3	6.4	0.5	10	10	10				8.0	.	.
20	709.6	710.1	711.3	3.8	5.6	5.4	3.6	6.2	4.9	100	100	100	6.0	6.8	6.7	3.0	10	10	10				0.2	.	.
21	711.3	712.5	715.1	2.6	1.4	-0.4	-0.5	5.4	1.2	100	98	98	5.5	5.0	4.3	-0.7	10	10	10				11.7	.	.
22	717.1	717.7	718.4	-0.6	0.0	0.1	-0.6	0.6	-0.2	100	96	98	4.4	4.4	4.5	-1.1	10	10	10				7.2	2	.
23	720.0	721.8	724.6	0.2	1.9	3.0	-0.5	3.0	1.7	94	98	97	4.4	5.2	5.5	-0.5	10	10	10				0.5	.	.
24	723.9	723.7	721.2	6.4	9.0	8.5	3.0	9.0	8.0	100	100	96	7.2	8.6	8.0	2.4	10	10	10				1.3	.	.
25	720.8	717.0	713.1	7.6	8.3	6.8	6.6	10.5	7.6	89	99	84	6.9	8.1	6.2	5.0	10	10	10				2.5	.	0.3
26	712.5	711.1	710.8	5.4	5.8	3.8	3.5	7.1	5.0	91	85	97	6.1	5.9	5.8	2.5	10	10	10				14.4	.	.
27	713.8	714.6	715.4	3.6	3.4	2.9	2.3	4.3	3.3	95	97	98	5.6	5.6	5.5	-0.5	10	10	10				7.4	.	.
28	716.6	717.2	716.3	1.8	2.6	1.4	1.5	3.2	1.9	96	93	96	5.0	5.1	4.9	-0.7	9	10	10				2.2	.	0.4
29	714.8	716.3	717.6	0.6	1.4	0.2	0.2	2.0	0.7	100	100	100	4.8	5.1	4.6	-0.5	10	10	10				2.2	.	.
30	716.4	716.2	715.2	0.1	2.5	1.8	-0.1	4.0	1.5	98	82	85	4.5	4.5	4.5	-1.5	10	2	10				1.7	.	4.4
31	713.4	714.0	716.3	5.0	6.8	6.8	1.8	7.5	6.2	95	93	99	6.2	6.9	7.3	0.2	10	10	10				.	.	.
MOY.	717.3	717.4	717.6	1.3	2.4	1.8	0.0	3.8	1.8	94	92	95	4.9	5.2	5.1	-1.5	9	9	9	Vent prédominant			Total 103.4		Total 23.6

Légende: T.R.S. = Température au ras du sol Préc. = Précipitations en mm. C.N. = Couche de neige en cm. Insol. = Insolation en heures

JANVIER 1997 **GEYERSHAFF**

Observateur : KLEYR PAUL Hauteur : 351 m Longitude = E06°23' Latitude = N49°46'

Jour du mois	Pression atmosphérique en mm. 7	13	21	Température de l'air à deux mètres en °C 7	13	21	Min.	Max.	Moy.	Humidité relative en % 7	13	21	Pression de vapeur en mm. 7	13	21	T.R.S.	Nuages 7	13	21	Direction et force du vent 7	13	21	Préc.	C.N.	Insol.
1				-16.4	-12.8	-12.8	-16.5	-11.4	-14.0								1	8	10				.	9	
2				-13.2	-9.2	-10.2	-14.5	-9.0	-10.9								9	2	10				.	9	
3				-8.3	-7.1	-5.8	-10.2	-5.6	-7.1								10	10	10				3.3	13	
4				-6.9	-4.9	-5.0	-7.0	-4.8	-5.6								10	10	10				.	12	
5				-5.4	-4.8	-5.6	-5.8	-4.5	-5.3								10	10	10				1.9	14	
6				-7.3	-4.8	-7.6	-7.8	-4.5	-6.6								10	10	10				0.1	13	
7				-7.0	-5.3	-7.1	-7.6	-4.8	-6.5								10	10	10				.	12	
8				-9.8	-6.2	-8.5	-10.2	-5.8	-8.2								10	9	10				.	11	
9				-8.2	-4.3	-6.4	-8.6	-3.7	-6.3								10	8	10				.	10	
10				-6.3	-4.2	-4.8	-6.5	-4.0	-5.1								10	10	10				.	9	
11				-5.2	-4.3	-5.8	-6.0	-4.2	-5.1								10	10	10				.	9	
12				-7.2	-4.6	-8.3	-8.3	-4.0	-6.7								10	5	0				.	9	
13				-9.0	-0.6	-4.2	-10.2	1.5	-4.6								0	1	1				.	8	
14				-6.6	0.2	-5.0	-7.4	2.7	-3.8								0	0	0				.	7	
15				-9.0	1.4	-4.2	-10.8	3.8	-3.9								0	0	0				.	6	
16				-8.0	3.6	-3.4	-8.2	3.6	-2.6								0	0	0				.	4	
17				-5.0	3.4	0.4	-5.2	4.9	-0.4								0	1	5				.	2	
18				1.6	2.4	1.8	-1.0	3.0	1.9								10	10	10				3.6	1	
19				2.6	3.0	2.4	1.0	3.5	2.7								10	10	10				1.8	.	
20				2.8	3.9	2.4	1.5	4.0	3.0								10	9	10				7.8	.	
21				1.2	2.6	0.8	0.8	3.5	1.5								1	3	1				.	.	
22				0.5	2.8	3.3	-0.1	4.0	2.2								10	10	10				.	.	
23				2.7	4.6	4.7	2.0	5.5	4.0								10	10	10				5.3	.	
24				4.0	5.6	6.0	2.5	6.5	5.2								10	10	9				1.0	.	
25				3.8	6.9	1.0	1.0	7.5	3.9								7	1	1				0.3	.	
26				1.6	1.6	0.6	0.5	1.7	1.3								10	10	10				.	.	
27				-0.2	-0.8	-1.8	-2.0	0.6	-0.9								10	10	10				0.7	.	
28				-3.2	-0.4	-0.8	-3.4	0.8	-1.5								5	0	10				.	.	
29				-0.1	1.6	-0.4	-0.9	2.0	0.4								10	10	10				.	.	
30				-0.8	-0.6	-1.2	-1.3	0.5	-0.9								10	10	10				.	.	
31				-0.7	1.7	0.6	-1.4	2.6	0.5								10	10	10				.	.	
MOY.				-4.0	-1.0	-2.7	-4.9	-0.1	-2.6								8	7	8	Vent prédominant			Total 25.8		Total

Légende: T.R.S. = Température au ras du sol Préc. = Précipitations en mm. C.N. = Couche de neige en cm. Insol. = Insolation en heures

FEVRIER 1997

GEYERSHAFF

Observateur : KLEYR PAUL

Hauteur : 351 m Longitude = E06°23' Latitude = N49°46'

Jour du mois	Pression atmosphérique en mm. 7	13	21	Température de l'air à deux mètres en °C 7	13	21	Min.	Max.	Moy.	Humidité relative en % 7	13	21	Pression de vapeur en mm. 7	13	21	T.R.S.	Nuages 7	13	21	Direction et force du vent 7	13	21	Préc.	C.N.	Insol.
1				0.6	2.2	-2.0	-2.2	3.2	0.3								10	9	0				.	.	
2				-5.8	-4.2	-4.2	-6.2	-1.4	-4.7								1	10	10				.	.	
3				-3.0	-0.4	-0.4	-4.2	0.4	-1.3								10	10	10				.	.	
4				-1.2	1.0	1.3	-1.2	1.8	0.4								10	10	10				.	.	
5				2.2	4.1	0.4	-1.2	4.2	2.2								10	10	1				1.5	.	
6				-1.2	2.8	-0.6	-3.2	5.7	0.3								10	1	1				5.4	.	
7				-2.4	5.9	2.0	-2.6	7.0	1.8								1	2	2				.	.	
8				2.3	4.2	4.0	0.4	5.2	3.5								10	10	10				.	.	
9				0.4	7.6	4.7	0.2	8.5	4.2								10	9	1				2.5	.	
10				1.6	7.6	8.2	0.3	11.4	5.8								9	2	10				.	.	
11				0.8	5.2	4.6	0.4	8.2	3.5								2	9	10				0.8	.	
12				9.6	8.6	8.0	3.9	9.6	8.7								10	10	10				5.6	.	
13				5.8	5.2	3.6	1.4	8.0	4.9								9	10	9				14.4	.	
14				0.9	3.0	1.4	0.8	3.6	1.8								10	10	10				10.5	.	
15				0.0	4.3	1.0	-0.2	5.2	1.8								8	8	0				5.3	.	
16				-3.0	3.5	2.4	-3.6	5.0	1.0								1	1	8				.	.	
17				0.2	2.9	4.6	-0.2	5.0	2.6								10	10	1				.	.	
18				5.2	7.2	3.7	3.2	7.5	5.4								10	10	8				4.6	.	
19				1.8	4.0	4.0	1.2	5.2	3.3								9	9	8				10.8	.	
20				5.2	7.1	7.0	3.7	8.6	6.4								0	8	10				1.4	.	
21				6.4	7.2	6.4	6.2	8.0	6.7								10	10	10				.	.	
22				5.6	7.8	5.0	4.5	10.6	6.1								10	9	2				1.0	.	
23				2.5	8.4	9.0	2.4	12.5	6.6								8	9	9				.	.	
24				8.0	8.6	9.6	7.8	10.0	8.7								10	10	10				5.6	.	
25				11.2	10.2	7.8	7.4	12.2	9.7								10	10	10				32.5	.	
26				6.8	9.2	4.0	2.9	9.7	6.7								3	8	10				14.2	.	
27				4.4	6.6	5.4	3.4	8.2	5.5								10	9	10				6.0	.	
28				1.8	10.8	10.2	0.9	13.2	7.6								2	3	0				.	.	
MOY.				2.4	5.4	4.0	0.9	7.0	3.9								8	8	7	Vent prédominant			Total 122.1		Total

Légende: T.R.S. = Température au ras du sol Préc. = Précipitations en mm. C.N. = Couche de neige en cm. Insol. = Insolation en heures

MARS 1997

GEYERSHAFF

Observateur : KLEYR PAUL

Hauteur : 351 m Longitude = E06°23' Latitude = N49°46'

Jour du mois	Pression atmosphérique en mm. 7	13	21	Température de l'air à deux mètres en °C 7	13	21	Min.	Max.	Moy.	Humidité relative en % 7	13	21	Pression de vapeur en mm. 7	13	21	T.R.S.	Nuages 7	13	21	Direction et force du vent 7	13	21	Préc.	C.N.	Insol.
1				6.6	10.8	7.6	5.8	13.2	8.3								10	9	0				.	.	
2				4.2	15.4	10.0	3.7	15.5	9.9								1	4	10				.	.	
3				6.0	8.2	7.0	5.4	10.7	7.1								10	8	10				3.2	.	
4				7.4	10.8	10.6	6.7	13.7	9.6								10	9	10				5.2	.	
5				8.0	8.6	6.4	6.4	10.6	7.7								9	10	10				.	.	
6				3.7	8.8	7.6	3.3	9.6	6.7								10	10	10				2.8	.	
7				2.8	11.2	7.8	2.4	13.9	7.3								1	2	1				.	.	
8				1.8	11.6	8.0	0.3	12.8	7.1								1	1	1				.	.	
9				4.0	14.8	10.6	3.3	16.9	9.8								0	1	0				.	.	
10				2.8	15.0	8.4	2.0	16.0	8.7								0	0	0				.	.	
11				2.0	14.8	10.4	1.6	17.0	9.1								0	0	0				.	.	
12				2.8	14.6	11.0	2.8	16.1	9.5								1	0	0				.	.	
13				7.0	11.4	7.2	3.8	13.9	8.5								10	10	1				.	.	
14				5.2	7.5	6.2	2.7	7.8	6.3								10	10	10				.	.	
15				7.0	8.8	8.8	6.0	9.6	8.2								10	10	10				1.4	.	
16				9.5	9.2	9.0	8.4	10.5	9.2								10	10	10				.	.	
17				7.6	11.8	6.2	6.2	13.0	8.5								10	8	2				.	.	
18				4.6	7.2	7.0	4.2	10.5	6.3								10	10	10				.	.	
19				4.8	5.7	4.4	4.3	7.2	5.0								10	10	9				1.7	.	
20				0.8	3.3	3.8	0.4	5.2	2.6								10	9	10				8.0	.	
21				4.4	6.4	2.8	2.8	7.5	4.5								10	5	2				1.8	.	
22				-1.2	6.8	2.3	-1.8	8.0	2.6								0	1	2				.	.	
23				-0.5	5.6	4.8	-0.8	9.0	3.3								9	9	10				.	.	
24				4.0	6.8	5.8	4.0	8.5	5.5								9	10	10				5.5	.	
25				4.4	7.8	5.6	3.9	8.6	5.9								10	10	10				2.2	.	
26				1.4	10.2	10.4	0.7	12.0	7.3								10	9	10				1.2	.	
27				8.8	13.8	11.5	8.0	14.8	11.4								10	5	8				.	.	
28				5.6	7.5	3.4	3.4	12.4	5.5								9	7	1				2.0	.	
29				0.6	6.8	4.6	-0.1	7.2	4.0								1	10	10				.	.	
30				5.2	9.5	5.4	3.9	10.8	6.7								10	5	5				1.0	.	
31				1.4	12.0	8.7	0.4	14.6	7.4								0	1	0				.	.	
MOY.				4.3	9.8	7.2	3.4	11.5	7.1								7	7	6	Vent prédominant			Total 36.0		Total

Légende: T.R.S. = Température au ras du sol Préc. = Précipitations en mm. C.N. = Couche de neige en cm. Insol. = Insolation en heures

AVRIL 1997 **GEYERSHAFF**

Observateur : KLEYR PAUL Hauteur : 351 m Longitude = E06°23' Latitude = N49°46'

Jour du mois	Pression atmosphérique en mm. 7	13	21	Température de l'air à deux mètres en °C 7	13	21	Min.	Max.	Moy.	Humidité relative en % 7	13	21	Pression de vapeur en mm. 7	13	21	T.R.S.	Nuages 7	13	21	Direction et force du vent 7	13	21	Préc.	C.N.	Insol.
1				2.2	15.5	11.4	1.6	18.2	9.7	98	45	68	5.3	5.9	6.9		1	1	0				.	.	
2				4.2	15.8	10.6	3.8	18.0	10.2	95	49	65	5.9	6.6	6.2		1	2	1				.	.	
3				3.4	12.7	8.4	3.1	13.2	8.2	99	58	77	5.8	6.4	6.4		0	4	10				.	.	
4				3.2	6.4	3.8	2.5	8.5	4.5	92	50	55	5.3	3.6	3.3		9	5	0				1.5	.	
5				2.3	6.6	8.3	0.7	9.0	5.7	68	91	95	3.7	6.6	7.8		10	10	10				.	.	
6				4.4	6.0	4.4	2.7	9.0	4.9	77	52	57	4.8	3.6	3.6		8	4	1				4.4	.	
7				-1.6	7.5	5.4	-1.6	9.0	3.8	90	45	37	3.6	3.5	2.5		1	1	0				.	.	
8				-0.8	10.4	6.8	-1.4	12.0	5.5	59	32	40	2.5	3.0	3.0		0	2	1				.	.	
9				2.4	14.2	10.5	1.4	16.7	9.0	62	40	44	3.4	4.9	4.2		0	5	9				.	.	
10				2.4	16.2	12.2	2.0	18.5	10.3	90	34	55	4.9	4.7	5.9		1	1	1				.	.	
11				3.8	15.0	3.8	3.2	15.2	7.5	95	48	65	5.7	6.1	3.9		1	8	0				.	.	
12				1.4	5.8	4.8	-0.7	6.6	4.0	91	65	72	4.6	4.5	4.6		10	9	9				.	.	
13				-1.4	8.2	6.0	-1.4	10.5	4.3	99	58	66	4.0	4.7	4.6		0	3	1				.	.	
14				3.4	9.6	9.0	0.8	12.8	7.3	82	78	87	4.8	7.0	7.5		9	10	10				.	.	
15				3.0	7.8	6.4	2.6	8.6	5.7	76	61	62	4.3	4.8	4.5		9	5	4				.	.	
16				-0.4	7.2	7.0	-0.5	9.8	4.6	89	52	48	3.9	4.0	3.6		1	3	2				.	.	
17				0.5	8.2	8.2	0.2	10.8	5.6	89	43	46	4.2	3.5	3.7		3	1	0				.	.	
18				-0.3	12.4	10.0	-0.3	15.2	7.4	91	49	60	4.1	5.3	5.5		0	1	2				.	.	
19				1.0	7.0	5.2	-0.2	10.0	4.4	98	73	55	4.8	5.5	3.6		3	9	4				.	.	
20				1.8	4.0	2.8	1.4	7.0	2.9	92	73	69	4.8	4.5	3.9		8	10	2				.	.	
21				-2.0	7.2	6.8	-2.2	9.6	4.0	80	43	38	3.1	3.3	2.8		0	1	0				.	.	
22				-0.9	7.7	4.8	-1.3	9.2	3.9	89	69	62	3.8	5.4	4.0		5	8	1				.	.	
23				-1.2	8.0	6.2	-2.0	12.2	4.3	93	51	57	3.9	4.1	4.1		2	5	0				.	.	
24				0.0	13.8	11.8	-0.2	15.5	8.5	87	40	40	4.0	4.7	4.1		1	1	2				.	.	
25				2.5	16.4	9.6	2.4	18.0	9.5	75	41	96	4.1	5.7	8.6		3	6	10				.	.	
26				8.6	13.2	10.4	7.8	14.0	10.7	97	76	94	8.1	8.6	8.9		10	10	10				2.0	.	
27				8.6	12.4	10.8	7.8	14.9	10.6	96	69	84	8.0	7.4	8.2		10	9	2				13.2	.	
28				7.8	10.4	11.8	7.2	12.8	10.0	96	97	81	7.6	9.2	8.4		10	10	10				.	.	
29				8.6	10.5	9.0	8.5	12.5	9.4	96	77	87	8.0	7.3	7.5		10	10	10				2.5	.	
30				8.3	12.2	10.4	8.0	13.8	10.3	92	61	76	7.5	6.5	7.2		10	9	5				1.0	.	
MOY.				2.5	10.3	7.9	1.9	12.4	6.9	88	57	65	5.0	5.4	5.3		5	5	4	Vent prédominant			Total 24.6		Total

Légende: T.R.S. = Température au ras du sol Préc. = Précipitations en mm. C.N. = Couche de neige en cm. Insol. = Insolation en heures

MAI 1997

GEYERSHAFF

Observateur : KLEYR PAUL

Hauteur : 351 m Longitude = E06°23' Latitude = N49°46'

Jour du mois	Pression atmosphérique en mm. 7	13	21	Température de l'air à deux mètres en °C 7	13	21	Min.	Max.	Moy.	Humidité relative en % 7	13	21	Pression de vapeur en mm. 7	13	21	T.R.S.	Nuages 7	13	21	Direction et force du vent 7	13	21	Préc.	C.N.	Insol.
1				6.3	14.8	13.2	3.4	17.6	11.4	98	57	52	7.0	7.2	5.9		10	2	1				.	.	
2				6.2	19.2	15.4	4.5	22.5	13.6	90	43	59	6.4	7.2	7.7		1	1	1				.	.	
3				7.7	22.1	18.0	6.5	23.7	15.9	89	44	56	7.0	8.8	8.7		0	1	5				.	.	
4				13.0	18.5	17.3	12.0	21.5	16.3	88	66	64	9.9	10.5	9.5		9	7	3				1.0	.	
5				12.6	12.0	11.8	11.4	17.3	12.1	97	93	90	10.6	9.8	9.3		10	10	8				3.5	.	
6				10.4	9.4	3.2	3.2	11.8	7.7	96	89	96	9.1	7.9	5.5		10	10	10				13.5	.	
7				1.8	6.4	2.5	1.4	7.7	3.6	97	63	98	5.1	4.5	5.4		10	9	10				14.2	.	
8				0.8	7.0	7.8	0.4	9.2	5.2	99	61	69	4.8	4.6	5.5		10	8	9				2.6	.	
9				6.8	10.4	7.0	5.6	11.0	8.1	97	60	88	7.2	5.7	6.6		9	9	3				3.0	.	
10				7.0	11.6	11.0	3.7	14.0	9.9	96	70	83	7.2	7.2	8.2		10	8	9				4.5	.	
11				10.1	13.6	11.4	9.8	13.8	11.7	98	91	87	9.1	10.6	8.8		10	10	10				4.0	.	
12				9.0	14.3	11.8	8.6	16.8	11.7	97	56	68	8.3	6.8	7.1		10	8	8				2.2	.	
13				8.1	18.2	16.0	8.0	21.0	14.1	98	54	68	7.9	8.5	9.3		5	5	6				2.0	.	
14				12.7	18.2	12.4	12.4	19.0	14.4	93	67	88	10.2	10.5	9.5		5	9	4				.	.	
15				9.8	18.4	18.4	9.5	22.7	15.5	94	66	65	8.5	10.5	10.3		10	2	4				.	.	
16				14.8	22.0	16.2	13.0	25.5	17.7	91	74	91	11.5	14.7	12.6		9	8	10				.	.	
17				12.2	23.4	21.0	11.9	26.5	18.9	98	49	64	10.4	10.6	11.9		6	3	10				16.0	.	
18				14.0	15.6	12.9	12.9	21.0	14.2	96	95	96	11.5	12.6	10.7		10	10	10				0.7	.	
19				10.0	19.4	17.2	8.0	22.0	15.5	98	57	75	9.0	9.6	11.0		10	2	9				2.8	.	
20				12.4	17.8	12.8	11.2	18.0	14.3	97	67	84	10.5	10.2	9.3		10	5	10				2.6	.	
21				10.5	11.0	11.4	10.2	13.2	11.0	95	92	93	9.0	9.1	9.4		10	9	10				10.5	.	
22				8.2	12.0	12.6	7.4	14.0	10.9	88	68	87	7.2	7.1	9.5		10	8	9				6.5	.	
23				8.0	14.0	11.8	6.9	16.0	11.3	95	56	65	7.6	6.7	6.7		1	9	0				.	.	
24				5.4	13.6	11.8	4.5	14.9	10.3	82	52	55	5.5	6.1	5.7		1	0	0				.	.	
25				6.8	15.0	13.5	4.8	17.6	11.8	77	46	47	5.7	5.9	5.5		0	0	0				.	.	
26				8.0	16.5	12.8	5.5	20.0	12.4	85	44	58	6.8	6.2	6.4		0	4	2				.	.	
27				10.4	15.4	9.2	7.6	17.6	11.7	77	58	72	7.3	7.6	6.3		9	2	1				.	.	
28				6.0	12.5	10.0	3.5	13.6	9.5	76	57	70	5.3	6.2	6.4		1	3	1				.	.	
29				7.4	17.5	15.8	4.2	20.0	13.6	87	48	53	6.7	7.2	7.1		3	4	1				.	.	
30				10.2	16.7	15.0	6.8	18.0	14.0	85	49	50	7.9	7.0	6.4		1	0	0				.	.	
31				8.1	14.4	11.8	7.0	15.8	11.4	75	42	47	6.1	5.2	4.9		0	1	1				.	.	
MOY.				8.9	15.2	12.7	7.3	17.5	12.2	91	62	72	7.9	8.1	8.0		6	5	5	Vent prédominant			Total 89.6		Total

Légende: T.R.S. = Température au ras du sol Préc. = Précipitations en mm. C.N. = Couche de neige en cm. Insol. = Insolation en heures

JUIN 1997

GEYERSHAFF

Observateur : KLEYR PAUL

Hauteur : 351 m Longitude = E06°23' Latitude = N49°46'

Jour du mois	Pression atmosphérique en mm. 7	13	21	Température de l'air à deux mètres en °C 7	13	21	Min.	Max.	Moy.	Humidité relative en % 7	13	21	Pression de vapeur en mm. 7	13	21	T.R.S.	Nuages 7	13	21	Direction et force du vent 7	13	21	Préc.	C.N.	Insol.
1				6.4	12.6	14.2	5.3	14.9	11.1	80	63	64	5.8	6.9	7.8		0	8	10				.	.	
2				9.8	16.2	14.7	8.4	17.5	13.6	90	60	71	8.2	8.3	8.9		7	9	9				.	.	
3				11.8	15.2	15.2	11.6	19.5	14.1	96	81	83	10.0	10.5	10.7		10	10	5				.	.	
4				11.5	21.6	19.2	7.8	23.8	17.4	95	43	45	9.7	8.3	7.5		1	4	1				.	.	
5				13.2	23.0	20.6	11.9	24.6	18.9	69	41	47	7.8	8.6	8.5		7	4	8				.	.	
6				15.0	23.3	21.1	14.7	26.0	19.8	78	50	78	10.0	10.7	14.6		9	5	8				.	.	
7				17.4	25.4	17.2	14.4	28.2	20.0	83	48	95	12.4	11.7	14.0		1	4	10				.	.	
8				15.2	18.2	16.8	15.0	23.0	16.7	97	70	95	12.6	11.0	13.6		10	6	8				28.4	.	
9				11.0	20.4	16.2	10.1	23.5	15.9	95	56	80	9.3	10.1	11.0		0	7	4				0.5	.	
10				14.8	24.4	22.7	13.8	26.5	20.6	76	51	53	9.6	11.7	11.0		2	5	3				.	.	
11				16.7	22.4	17.6	16.5	25.5	18.9	73	75	85	10.4	15.2	12.8		10	10	8				.	.	
12				14.6	19.2	17.2	13.2	21.2	17.0	97	66	84	12.1	11.0	12.4		10	9	1				11.0	.	
13				14.4	21.2	16.0	11.7	23.0	17.2	96	59	96	11.8	11.1	13.1		8	9	10				.	.	
14				14.4	18.0	14.9	14.0	18.8	15.8	95	89	92	11.7	13.8	11.7		10	8	10				37.1	.	
15				10.8	16.2	13.0	9.6	18.7	13.3	82	63	78	8.0	8.7	8.8		1	6	3				6.3	.	
16				9.8	18.8	16.9	8.2	21.0	15.2	97	48	59	8.8	7.8	8.5		10	3	9				.	.	
17				11.3	11.6	11.2	10.8	16.9	11.4	97	97	89	9.7	9.9	8.9		10	10	10				2.7	.	
18				10.6	15.2	14.2	8.3	18.5	13.3	90	55	81	8.6	7.1	9.8		1	5	2				15.9	.	
19				9.6	19.4	15.0	7.0	21.0	14.7	79	48	81	7.1	8.1	10.4		1	9	10				.	.	
20				10.7	15.2	13.8	9.8	17.2	13.2	97	67	97	9.4	8.7	11.5		10	7	10				2.4	.	
21				13.2	15.2	12.4	12.0	16.0	13.6	90	67	98	10.2	8.7	10.6		10	9	10				6.4	.	
22				9.8	14.0	12.4	9.0	15.5	12.1	91	82	98	8.3	9.8	10.6		9	8	9				11.8	.	
23				10.2	13.2	12.8	9.0	15.0	12.1	96	85	94	9.0	9.7	10.4		10	10	9				18.8	.	
24				9.2	14.6	12.4	8.2	17.1	12.1	97	67	96	8.5	8.3	10.4		10	9	10				9.0	.	
25				9.4	14.2	11.8	8.4	14.7	11.8	99	75	95	8.8	9.1	9.9		10	9	10				3.7	.	
26				11.6	14.8	13.8	11.1	15.5	13.4	98	83	95	10.0	10.5	11.2		10	10	10				9.8	.	
27				11.6	16.0	12.0	8.2	16.8	13.2	98	69	98	10.0	9.4	10.3		10	8	10				25.4	.	
28				11.9	17.0	16.2	10.8	19.6	15.0	92	62	86	9.6	9.0	11.9		10	5	2				21.4	.	
29				12.8	17.5	14.1	10.5	18.0	14.8	81	77	98	9.0	11.5	11.8		10	10	9				.	.	
30				12.4	13.4	11.8	10.5	14.5	12.5	98	91	98	10.6	10.5	10.2		10	10	10				3.1	.	
MOY.				12.0	17.6	15.2	10.7	19.7	15.0	90	66	84	9.6	9.9	10.8		7	8	8	Vent prédominant			Total 213.7		Total

Légende: T.R.S. = Température au ras du sol Préc. = Précipitations en mm. C.N. = Couche de neige en cm. Insol. = Insolation en heures

JUILLET 1997

GEYERSHAFF

Observateur : KLEYR PAUL

Hauteur : 351 m Longitude = E06°23' Latitude = N49°46'

Jour du mois	Pression atmosphérique en mm. 7	13	21	Température de l'air à deux mètres en °C 7	13	21	Min.	Max.	Moy.	Humidité relative en % 7	13	21	Pression de vapeur en mm. 7	13	21	T.R.S.	Nuages 7	13	21	Direction et force du vent 7	13	21	Préc.	C.N.	Insol.
1				11.6	15.4	13.8	11.2	17.2	13.6	97	71	87	9.9	9.3	10.3		10	9	9				5.2	.	
2				11.0	17.4	13.6	10.8	18.2	14.0	97	69	95	9.5	10.3	11.1		2	8	9				.	.	
3				11.6	15.4	12.6	11.2	17.5	13.2	97	71	93	9.9	9.3	10.2		9	9	9				5.0	.	
4				10.8	17.2	13.8	8.8	19.5	13.9	95	74	91	9.2	10.9	10.8		10	5	9				2.4	.	
5				10.6	17.6	14.0	9.7	19.0	14.1	96	69	91	9.2	10.4	10.9		8	7	9				6.2	.	
6				13.0	17.4	13.3	12.4	18.0	14.6	92	65	86	10.3	9.7	9.8		10	5	10				1.2	.	
7				13.6	17.0	16.0	12.2	19.4	15.5	95	80	89	11.1	11.6	12.1		10	8	0				2.5	.	
8				14.4	20.0	15.2	11.5	20.5	16.5	92	66	82	11.3	11.6	10.6		1	3	1				.	.	
9				12.4	20.8	16.8	11.6	22.6	16.7	95	62	74	10.3	11.4	10.6		1	2	2				.	.	
10				12.4	22.4	20.6	11.5	24.2	18.5	93	52	65	10.0	10.6	11.8		1	5	1				.	.	
11				14.8	24.4	20.0	12.7	25.5	19.7	88	46	83	11.1	10.5	14.5		1	4	5				.	.	
12				15.2	24.0	19.6	13.2	26.2	19.6	97	58	92	12.6	13.0	15.7		9	8	9				.	.	
13				15.2	24.6	21.6	14.4	26.6	20.5	95	53	77	12.3	12.3	14.9		0	5	8				5.2	.	
14				15.8	21.5	16.3	15.4	24.4	17.9	97	67	97	13.1	12.9	13.5		10	7	8				.	.	
15				14.5	20.0	18.2	12.2	22.3	17.6	98	58	63	12.1	10.2	9.9		10	8	3				5.5	.	
16				12.0	21.6	18.9	10.5	22.6	17.5	98	58	87	10.3	11.2	14.2		4	9	2				.	.	
17				13.8	20.1	18.7	13.0	21.6	17.5	97	56	73	11.5	9.9	11.8		9	8	9				.	.	
18				13.0	15.4	15.4	12.8	19.5	14.6	97	85	88	10.9	11.1	11.5		10	9	9				10.0	.	
19				14.2	19.3	16.4	13.7	21.2	16.6	96	59	69	11.7	9.9	9.6		10	5	8				3.3	.	
20				12.2	17.2	16.0	10.5	19.3	15.1	91	64	88	9.7	9.4	12.0		1	9	6				1.0	.	
21				12.4	18.8	15.6	11.5	21.0	15.6	95	78	93	10.3	12.7	12.4		8	9	9				4.2	.	
22				12.6	20.4	19.8	10.2	24.0	17.6	98	62	69	10.7	11.1	11.9		0	5	2				.	.	
23				14.8	23.5	20.8	13.2	25.5	19.7	94	63	66	11.9	13.7	12.2		9	5	4				.	.	
24				13.9	23.2	17.3	12.5	25.2	18.1	90	60	95	10.7	12.8	14.1		1	9	9				.	.	
25				15.4	17.4	16.2	14.3	19.0	16.3	93	74	84	12.2	11.0	11.6		10	10	10				1.8	.	
26				11.6	20.6	19.2	10.4	22.0	17.1	95	57	78	9.7	10.4	13.0		4	3	8				.	.	
27				16.8	20.8	18.1	16.3	22.0	18.6	96	58	77	13.8	10.7	12.0		10	5	2				1.4	.	
28				10.0	21.0	17.0	9.2	23.3	16.0	99	49	73	9.1	9.1	10.6		1	2	3				.	.	
29				13.0	22.2	17.8	12.2	25.0	17.7	92	48	74	10.3	9.6	11.3		1	2	1				.	.	
30				12.8	24.4	20.1	11.0	26.5	19.1	91	46	79	10.1	10.5	13.9		2	9	4				.	.	
31				12.4	15.3	11.4	11.2	21.0	13.0	88	79	98	9.5	10.3	9.9		10	10	10				.	.	
MOY.				13.2	19.9	16.9	12.0	21.9	16.6	95	63	82	10.8	10.9	11.9		6	7	6	Vent prédominant			Total 54.9		Total

Légende: T.R.S. = Température au ras du sol Préc. = Précipitations en mm. C.N. = Couche de neige en cm. Insol. = Insolation en heures

AOUT 1997

GEYERSHAFF

Observateur : KLEYR PAUL

Hauteur : 351 m Longitude = E06°23' Latitude = N49°46'

Jour du mois	Pression atmosphérique en mm. 7	13	21	Température de l'air à deux mètres en °C 7	13	21	Min.	Max.	Moy.	Humidité relative en % 7	13	21	Pression de vapeur en mm. 7	13	21	T.R.S.	Nuages 7	13	21	Direction et force du vent 7	13	21	Préc.	C.N.	Insol.
1				11.8	14.0	15.2	11.0	16.6	13.7	97	84	96	10.1	10.1	12.4		10	10	10				4.0	.	
2				13.8	18.9	17.8	13.4	22.2	16.8	98	87	95	11.6	14.2	14.5		10	10	8				11.4	.	
3				16.4	19.4	19.0	15.9	22.2	18.3	97	86	95	13.6	14.5	15.6		10	10	9				0.8	.	
4				16.4	25.8	21.6	16.4	27.4	21.3	97	53	85	13.6	13.2	16.4		8	4	5				1.2	.	
5				16.5	25.2	23.4	16.2	27.5	21.7	96	62	69	13.5	14.9	14.9		2	3	5				.	.	
6				17.2	24.1	23.0	17.0	26.0	21.4	89	60	62	13.1	13.5	13.1		2	4	8				.	.	
7				16.2	24.2	22.4	16.0	26.0	20.9	82	63	61	11.3	14.3	12.4		0	3	10				.	.	
8				15.2	25.2	20.8	14.5	28.2	20.4	92	51	74	11.9	12.3	13.6		1	2	1				.	.	
9				13.8	26.0	21.2	13.5	28.2	20.3	96	46	65	11.4	11.6	12.3		0	2	1				.	.	
10				14.5	26.2	23.2	13.4	28.5	21.3	90	49	50	11.1	12.5	10.7		0	0	0				.	.	
11				18.0	26.4	22.0	16.7	28.8	22.1	80	48	50	12.4	12.4	9.9		1	2	1				.	.	
12				15.3	26.8	20.0	14.2	29.0	20.7	77	47	67	10.0	12.4	11.7		1	3	3				.	.	
13				14.1	26.8	20.2	13.4	27.5	20.4	91	49	85	11.0	12.9	15.1		0	8	1				.	.	
14				15.8	24.9	19.8	15.7	26.5	20.2	96	45	70	12.9	10.6	12.1		8	7	0				.	.	
15				13.0	22.6	18.6	12.6	25.2	18.1	97	52	67	10.9	10.7	10.8		1	2	2				.	.	
16				13.3	22.7	18.7	12.8	25.9	18.2	95	56	76	10.9	11.6	12.3		1	4	0				.	.	
17				14.6	25.2	19.8	14.5	28.0	19.9	94	49	80	11.7	11.8	13.8		1	3	5				.	.	
18				14.0	25.2	19.1	13.8	27.6	19.4	96	51	79	11.5	12.3	13.1		0	1	2				0.1	.	
19				12.0	23.8	22.3	12.0	27.6	19.4	95	54	52	10.0	11.9	10.5		0	1	2				.	.	
20				12.6	24.6	20.0	12.4	28.0	19.1	97	51	54	10.6	11.8	9.5		0	0	0				.	.	
21				12.5	25.4	21.2	12.2	28.5	19.7	97	47	65	10.5	11.4	12.3		1	1	1				.	.	
22				15.4	22.0	20.0	15.1	23.6	19.1	94	71	96	12.3	14.1	16.8		8	10	9				.	.	
23				17.0	24.2	23.3	15.7	27.6	21.5	97	68	73	14.1	15.4	15.7		10	3	6				.	.	
24				17.4	27.4	23.2	17.4	31.0	22.7	96	54	69	14.3	14.8	14.7		2	1	1				0.2	.	
25				16.4	28.2	23.8	16.4	30.5	22.8	97	47	55	13.6	13.5	12.2		0	2	3				.	.	
26				18.6	17.5	17.8	17.4	23.8	18.0	96	97	96	15.4	14.5	14.7		7	10	8				.	.	
27				16.0	23.2	18.0	14.8	25.0	19.1	97	62	95	13.2	13.2	14.7		10	3	9				5.2	.	
28				15.1	15.4	14.0	14.0	20.0	14.8	97	90	91	12.5	11.8	10.9		10	10	9				8.0	.	
29				12.8	15.9	14.8	12.2	17.8	14.5	90	66	69	10.0	8.9	8.7		10	8	1				6.5	.	
30				10.7	14.8	16.9	9.5	17.2	14.1	97	95	97	9.4	12.0	14.0		10	10	10				0.6	.	
31				14.8	23.4	20.5	14.1	26.0	19.6	98	66	86	12.4	14.2	15.5		10	3	2				4.4	.	
MOY.				14.9	23.1	20.1	14.3	25.7	19.3	94	61	75	12.0	12.7	13.1		4	5	4	Vent prédominant			Total 42.4		Total

Légende: T.R.S. = Température au ras du sol Préc. = Précipitations en mm. C.N. = Couche de neige en cm. Insol. = Insolation en heures

SEPTEMBRE 1997

GEYERSHAFF

Observateur : KLEYR PAUL

Hauteur : 351 m Longitude = E06°23' Latitude = N49°46'

Jour du mois	Pression atmosphérique en mm. 7	13	21	Température de l'air à deux mètres en °C 7	13	21	Min.	Max.	Moy.	Humidité relative en % 7	13	21	Pression de vapeur en mm. 7	13	21	T.R.S.	Nuages 7	13	21	Direction et force du vent 7	13	21	Préc.	C.N.	Insol.
1				15.4	24.4	19.8	15.2	26.2	19.9	98	69	86	12.9	15.8	14.9		2	2	10				.	.	
2				14.8	16.9	15.5	14.5	19.8	15.7	95	86	90	12.0	12.4	11.9		10	10	10				33.0	.	
3				12.6	19.6	16.9	12.6	21.8	16.4	98	67	92	10.7	11.5	13.3		9	5	8				.	.	
4				13.0	19.4	15.7	12.7	23.2	16.0	98	74	92	11.0	12.5	12.3		8	9	9				.	.	
5				12.5	22.6	18.5	12.4	23.0	17.9	98	70	87	10.6	14.4	13.9		9	8	8				.	.	
6				12.6	17.4	14.4	12.2	19.7	14.8	97	61	74	10.6	9.1	9.1		9	3	2				.	.	
7				8.6	15.0	13.6	8.0	16.7	12.4	99	70	98	8.3	8.9	11.4		10	9	9				.	.	
8				10.0	15.7	15.9	9.8	21.0	13.9	100	78	86	9.2	10.4	11.6		10	5	2				0.6	.	
9				9.4	16.2	12.8	8.0	18.5	12.8	98	69	79	8.7	9.5	8.8		10	9	0				.	.	
10				5.2	14.3	12.5	5.0	17.5	10.7	98	56	68	6.5	6.8	7.4		0	1	1				.	.	
11				6.0	20.4	16.3	5.4	22.5	14.2	96	42	78	6.7	7.5	10.8		1	2	1				.	.	
12				13.3	18.6	14.2	12.2	19.0	15.4	87	69	97	10.0	11.1	11.8		8	10	10				.	.	
13				11.4	13.4	8.4	8.4	15.0	11.1	95	65	95	9.6	7.5	7.8		9	7	4				10.5	.	
14				3.4	13.1	8.3	3.0	15.8	8.3	98	55	91	5.7	6.2	7.5		2	5	1				3.1	.	
15				3.2	16.2	10.8	2.7	18.8	10.1	99	45	83	5.7	6.2	8.1		1	2	7				.	.	
16				5.2	18.0	12.4	4.8	21.2	11.9	97	48	90	6.4	7.4	9.7		1	2	2				.	.	
17				9.1	20.6	14.5	9.0	23.2	14.7	98	67	96	8.5	12.2	11.9		5	3	1				.	.	
18				10.6	22.4	16.6	10.0	24.0	16.5	98	59	89	9.4	12.0	12.6		1	1	2				.	.	
19				12.2	18.6	14.3	11.8	19.8	15.0	97	78	73	10.3	12.5	8.9		9	9	1				.	.	
20				6.2	13.8	9.6	5.8	16.2	9.9	87	42	65	6.2	5.0	5.8		0	1	1				.	.	
21				5.3	14.8	11.4	5.1	17.7	10.5	88	50	62	5.9	6.3	6.3		1	1	1				.	.	
22				5.1	18.2	10.3	5.0	19.0	11.2	93	42	70	6.1	6.6	6.6		1	2	1				.	.	
23				6.7	18.8	14.1	6.4	21.0	13.2	88	42	75	6.5	6.8	9.0		0	1	0				.	.	
24				8.4	15.6	10.7	8.2	16.8	11.6	96	64	90	7.9	8.5	8.7		1	2	1				.	.	
25				7.5	17.8	11.5	6.8	20.2	12.3	95	51	72	7.4	7.8	7.3		0	0	0				.	.	
26				10.4	20.6	12.9	9.0	22.5	14.6	86	46	86	8.1	8.4	9.6		0	1	0				.	.	
27				7.5	21.6	13.7	7.4	23.2	14.3	97	45	88	7.5	8.7	10.3		1	1	1				.	.	
28				7.8	20.4	12.8	7.5	23.0	13.7	98	51	91	7.8	9.2	10.1		1	2	1				.	.	
29				7.8	20.8	13.8	7.8	21.8	14.1	98	53	88	7.8	9.8	10.4		3	6	2				.	.	
30				10.8	19.8	17.4	10.4	22.5	16.0	97	59	75	9.4	10.2	11.2		8	5	1				.	.	
MOY.				9.1	18.2	13.7	8.6	20.4	13.6	96	59	84	8.4	9.4	10.0		4	4	3	Vent prédominant			Total 47.2		Total

Légende: T.R.S. = Température au ras du sol Préc. = Précipitations en mm. C.N. = Couche de neige en cm. Insol. = Insolation en heures

OCTOBRE 1997

GEYERSHAFF

Observateur : KLEYR PAUL

Hauteur : 351 m Longitude = E06°23' Latitude = N49°46'

Jour du mois	Pression atmosphérique en mm. 7	13	21	Température de l'air à deux mètres en °C 7	13	21	Min.	Max.	Moy.	Humidité relative en % 7	13	21	Pression de vapeur en mm. 7	13	21	T.R.S.	Nuages 7	13	21	Direction et force du vent 7	13	21	Préc.	C.N.	Insol.
1				13.4	20.8	17.6	11.2	23.0	17.3	93	66	87	10.7	12.2	13.1		10	8	1				.	.	
2				14.8	15.8	11.2	11.2	17.6	13.9	86	52	77	10.9	7.0	7.7		9	5	0				.	.	
3				8.8	12.4	8.2	6.8	13.8	9.8	87	63	95	7.4	6.8	7.7		9	6	5				.	.	
4				3.6	14.9	12.3	3.5	17.2	10.3	100	62	78	5.9	7.9	8.4		1	5	6				.	.	
5				4.2	15.2	9.4	4.2	18.0	9.6	98	69	96	6.1	8.9	8.5		1	4	0				.	.	
6				4.6	18.6	15.0	3.9	20.8	12.7	98	64	92	6.2	10.3	11.8		1	6	8				.	.	
7				14.8	16.4	12.5	12.5	18.2	14.6	97	79	97	12.2	11.0	10.5		10	10	9				6.8	.	
8				12.4	15.8	14.4	11.4	16.5	14.2	95	81	96	10.3	10.9	11.8		10	10	10				6.0	.	
9				15.8	17.8	17.6	14.4	19.2	17.1	86	74	82	11.6	11.3	12.4		10	9	8				7.5	.	
10				15.2	15.0	10.5	10.5	17.6	13.6	91	90	83	11.8	11.5	7.9		10	10	2				0.7	.	
11				9.2	16.5	8.6	8.2	16.6	11.4	92	91	99	8.0	12.8	8.3		10	10	10				10.0	.	
12				8.0	11.2	6.7	6.7	12.9	8.6	95	74	95	7.6	7.4	7.0		10	7	4				21.0	.	
13				7.2	7.8	4.2	4.2	8.4	6.4	96	80	96	7.3	6.3	5.9		10	10	1				0.4	.	
14				5.5	8.4	6.4	3.3	10.2	6.8	95	67	95	6.4	5.5	6.8		8	6	10				3.3	.	
15				3.6	5.8	6.4	3.4	6.5	5.3	97	99	99	5.7	6.8	7.1		10	10	10				2.0	.	
16				6.0	8.0	7.6	6.0	8.6	7.2	98	88	96	6.9	7.1	7.5		10	10	10				9.6	.	
17				7.6	10.8	6.8	6.8	13.0	8.4	98	87	98	7.7	8.4	7.3		10	9	4				.	.	
18				4.2	15.2	10.4	4.0	18.0	9.9	99	68	97	6.1	8.8	9.2		0	1	1				.	.	
19				6.8	15.8	10.9	5.8	18.5	11.2	98	67	97	7.3	9.0	9.5		0	0	1				.	.	
20				8.3	14.0	8.4	7.8	15.2	10.2	98	80	95	8.0	9.6	7.8		10	8	10				.	.	
21				4.7	7.8	3.1	3.1	8.7	5.2	83	50	64	5.3	4.0	3.7		9	2	1				.	.	
22				-1.5	8.4	2.0	-1.8	11.0	3.0	94	60	98	3.8	5.0	5.2		0	0	0				.	.	
23				-1.7	8.3	5.2	-2.5	9.5	3.9	97	59	83	3.9	4.8	5.5		1	0	2				.	.	
24				5.3	6.8	1.8	1.4	8.2	4.6	93	57	86	6.2	4.2	4.5		8	9	1				.	.	
25				1.4	7.8	7.0	-1.6	8.7	5.4	93	67	83	4.7	5.3	6.2		10	9	10				.	.	
26				4.5	8.3	3.1	3.0	8.6	5.3	95	77	93	6.0	6.3	5.3		9	8	4				.	.	
27				4.9	4.8	0.5	0.5	5.5	3.4	98	61	55	6.4	3.9	2.6		10	5	1				.	.	
28				-2.6	4.0	-0.4	-2.6	4.8	0.3	79	35	62	2.9	2.1	2.7		0	0	0				.	.	
29				-3.0	5.8	1.5	-3.2	7.0	1.4	82	37	56	2.9	2.6	2.9		0	0	1				.	.	
30				-0.4	8.7	3.4	-0.7	9.2	3.9	64	61	87	2.8	5.1	5.1		0	0	0				.	.	
31				-0.1	5.2	2.6	-0.6	7.0	2.6	96	54	83	4.4	3.6	4.6		8	4	1				.	.	
MOY.				6.0	11.4	7.6	4.5	12.8	8.3	93	68	87	6.9	7.3	7.2		7	6	4	Vent prédominant			Total 67.3		Total

Légende: T.R.S. = Température au ras du sol Préc. = Précipitations en mm. C.N. = Couche de neige en cm. Insol. = Insolation en heures

NOVEMBRE 1997

GEYERSHAFF

Observateur : KLEYR PAUL

Hauteur : 351 m Longitude = E06°23' Latitude = N49°46'

Jour du mois	Pression atmosphérique en mm. 7	13	21	Température de l'air à deux mètres en °C 7	13	21	Min.	Max.	Moy.	Humidité relative en % 7	13	21	Pression de vapeur en mm. 7	13	21	T.R.S.	Nuages 7	13	21	Direction et force du vent 7	13	21	Préc.	C.N.	Insol.
1				-1.4	6.5	1.2	-1.6	8.2	2.1	98	61	95	4.0	4.4	4.7		0	0	0				.	.	
2				-2.8	7.8	3.0	-3.4	9.5	2.7	99	51	82	3.6	4.0	4.7		0	0	0				.	.	
3				-1.4	7.3	4.8	-1.4	9.0	3.6	100	73	88	4.1	5.6	5.7		10	0	0				.	.	
4				0.0	6.4	5.2	-0.1	7.0	3.9	96	67	98	4.4	4.8	6.5		8	8	10				.	.	
5				8.6	9.8	10.0	5.2	10.2	9.5	98	97	92	8.2	8.8	8.5		10	10	10				3.1	.	
6				10.6	11.6	11.4	9.6	12.0	11.2	97	96	97	9.3	9.8	9.8		10	10	10				13.4	.	
7				8.7	11.6	7.8	7.8	13.2	9.4	86	64	93	7.3	6.6	7.4		10	5	9				13.0	.	
8				7.0	10.4	6.8	3.8	11.4	8.1	94	68	92	7.1	6.4	6.8		10	9	5				1.0	.	
9				7.2	8.6	7.0	6.2	8.8	7.6	93	91	95	7.1	7.6	7.1		10	10	10				11.2	.	
10				6.8	9.4	6.5	6.2	9.5	7.6	95	80	93	7.0	7.1	6.7		10	10	9				6.5	.	
11				4.9	7.2	6.5	4.0	8.0	6.2	96	87	97	6.2	6.6	7.0		10	10	10				3.3	.	
12				5.6	6.9	6.0	5.5	7.0	6.2	98	95	96	6.7	7.1	6.7		10	10	10				2.2	.	
13				4.6	6.3	1.2	1.0	7.8	4.0	98	84	99	6.2	6.0	4.9		10	10	9				7.5	.	
14				1.1	4.5	4.1	-0.4	5.3	3.2	99	98	98	4.9	6.2	6.0		10	10	9				.	.	
15				4.0	6.8	7.4	3.8	7.8	6.1	95	87	93	5.8	6.4	7.2		10	10	10				.	.	
16				7.2	9.8	8.3	6.8	10.0	8.4	98	92	92	7.5	8.4	7.5		10	10	10				1.0	.	
17				2.2	8.2	1.8	1.4	8.8	4.1	98	69	96	5.3	5.6	5.0		2	1	0				.	.	
18				-0.4	7.0	-0.3	-1.8	7.4	2.1	94	63	96	4.2	4.7	4.3		0	1	0				.	.	
19				-1.5	4.4	-0.4	-1.8	4.9	0.8	97	51	77	3.9	3.2	3.4		2	1	2				.	.	
20				-0.7	3.6	5.8	-1.9	6.3	2.9	98	99	97	4.2	5.9	6.7		10	10	10				0.8	.	
21				6.2	7.6	3.7	3.5	7.8	5.8	97	84	98	6.9	6.6	5.8		10	10	6				5.8	.	
22				0.4	7.0	0.6	-0.1	7.2	2.7	99	87	99	4.7	6.5	4.7		10	8	10				.	.	
23				-1.3	1.2	0.6	-1.4	1.4	0.2	99	99	98	4.1	4.9	4.7		10	10	10				.	.	
24				0.8	2.9	1.2	0.3	3.5	1.6	94	81	91	4.6	4.6	4.5		10	10	9				.	.	
25				-0.2	5.8	2.6	-0.7	6.0	2.7	97	74	94	4.4	5.1	5.2		2	8	4				.	.	
26				2.5	7.6	3.8	1.8	9.2	4.6	89	66	87	4.9	5.2	5.2		8	2	7				.	.	
27				1.4	2.7	1.8	1.2	3.8	2.0	95	90	98	4.8	5.0	5.1		10	10	10				.	.	
28				2.8	5.4	7.4	1.5	7.5	5.2	99	98	98	5.5	6.6	7.6		10	10	10				2.4	.	
29				8.0	8.6	6.6	6.6	8.8	7.7	96	91	97	7.7	7.6	7.1		10	10	10				8.4	.	
30				5.8	6.8	7.0	5.7	7.2	6.5	96	95	94	6.6	7.0	7.1		10	10	10				2.2	.	
MOY.				3.2	7.0	4.6	2.2	7.8	5.0	96	81	94	5.7	6.1	6.1		8	7	7	Vent prédominant			Total 81.8		Total

Légende: T.R.S. = Température au ras du sol Préc. = Précipitations en mm. C.N. = Couche de neige en cm. Insol. = Insolation en heures

DECEMBRE 1997

GEYERSHAFF

Observateur : KLEYR PAUL

Hauteur : 351 m Longitude = E06°23' Latitude = N49°46'

Jour du mois	Pression atmosphérique en mm. 7	13	21	Température de l'air à deux mètres en °C 7	13	21	Min.	Max.	Moy.	Humidité relative en % 7	13	21	Pression de vapeur en mm. 7	13	21	T.R.S.	Nuages 7	13	21	Direction et force du vent 7	13	21	Préc.	C.N.	Insol.
1				3.4	4.6	-1.4	-1.4	7.2	2.2	86	71	91	5.0	4.5	3.7		2	5	1				3.8	.	
2				0.4	0.0	-1.6	-1.8	0.8	-0.4	83	70	96	3.9	3.2	3.9		10	10	10				.	10	
3				-1.9	-0.7	-0.4	-2.0	-0.2	-1.0	92	85	91	3.6	3.7	4.0		10	10	10				9.4	12	
4				-1.2	0.2	0.4	-1.4	0.8	-0.2	90	91	95	3.7	4.2	4.5		10	10	10				.	10	
5				-1.0	0.0	-4.5	-4.6	1.0	-1.8	92	74	97	3.9	3.4	3.0		10	8	0				.	7	
6				-7.3	-3.2	-2.4	-7.6	-1.4	-4.3	96	97	98	2.4	3.4	3.7		10	10	10				.	4	
7				-2.2	-1.8	-2.6	-2.6	-1.4	-2.2	99	99	98	3.8	3.9	3.6		10	10	10				.	3	
8				-1.8	1.2	3.5	-4.2	3.5	1.0	97	81	86	3.8	4.0	5.1		10	10	9				.	2	
9				3.4	6.2	5.6	2.2	6.6	5.1	99	99	96	5.8	7.0	6.5		10	10	10				0.6	.	
10				8.0	8.1	10.6	5.5	10.6	8.9	96	96	89	7.7	7.8	8.5		10	10	10				2.0	.	
11				9.3	12.2	8.2	8.2	12.6	9.9	95	93	92	8.3	9.9	7.5		10	10	10				5.6	.	
12				6.6	7.4	6.0	6.0	9.4	6.7	89	82	94	6.5	6.3	6.6		10	10	10				12.8	.	
13				0.7	5.3	4.2	0.4	6.2	3.4	96	80	86	4.6	5.3	5.3		5	9	9				3.4	.	
14				3.2	5.2	2.8	2.6	5.2	3.7	98	90	80	5.6	6.0	4.5		10	10	9				2.8	.	
15				1.0	2.0	-1.8	-1.8	3.0	0.4	82	80	76	4.0	4.2	3.0		9	9	8				.	.	
16				-4.2	-5.4	-4.3	-5.6	-1.8	-4.6	68	69	78	2.2	2.0	2.5		10	5	0				.	.	
17				-4.4	-2.6	0.4	-5.0	0.4	-2.2	77	95	98	2.4	3.5	4.6		9	10	10				.	.	
18				0.7	1.7	2.0	0.4	2.0	1.5	97	97	98	4.7	5.0	5.2		10	10	10				10.4	.	
19				3.6	5.4	4.2	1.8	6.2	4.4	97	92	98	5.7	6.2	6.1		10	9	10				6.5	.	
20				1.8	4.6	6.2	1.6	6.2	4.2	98	96	96	5.1	6.1	6.8		10	10	10				.	.	
21				4.8	2.4	0.0	-0.1	6.8	2.4	93	95	97	6.0	5.2	4.4		10	10	10				13.9	1	
22				0.2	0.8	1.2	-0.1	1.6	0.7	97	93	97	4.5	4.5	4.8		10	10	10				10.0	.	
23				1.3	3.6	3.9	1.0	4.0	2.9	98	95	98	4.9	5.6	5.9		10	10	10				.	.	
24				6.0	9.0	8.6	3.9	9.2	7.9	98	98	96	6.9	8.4	8.0		10	10	10				0.8	.	
25				8.8	9.7	10.5	8.5	11.5	9.7	87	97	78	7.4	8.7	7.4		10	10	10				3.2	.	
26				8.0	7.9	5.0	5.0	10.5	7.0	76	69	92	6.1	5.5	6.0		9	9	10				9.8	.	
27				4.6	4.4	3.8	3.8	5.0	4.3	94	95	96	6.0	6.0	5.8		10	10	10				4.8	.	
28				2.3	3.8	2.8	1.2	4.4	3.0	95	91	94	5.1	5.5	5.3		9	10	10				1.0	.	
29				1.8	2.4	1.6	1.4	3.0	1.9	97	98	99	5.1	5.3	5.1		10	10	10				3.6	.	
30				0.2	3.8	2.0	-0.1	4.2	2.0	99	72	90	4.6	4.3	4.8		9	1	4				.	.	
31				5.5	8.4	7.8	2.0	8.5	7.2	94	89	97	6.4	7.4	7.7		10	10	10				.	.	
MOY.				2.0	3.4	2.7	0.6	4.7	2.7	92	88	92	5.0	5.4	5.3		9	9	9	Vent prédominant			Total 104.4		Total

Légende: T.R.S. = Température au ras du sol Préc. = Précipitations en mm. C.N. = Couche de neige en cm. Insol. = Insolation en heures

JANVIER 1997 **ROODT/REDANGE** Hauteur barométrique = 447 m

Observateur : THILL-LAMBERT ANTOINETTE Hauteur : 444 m Longitude = E05°49' Latitude = N49°48'

Jour du mois	Pression atmosphérique en mm. 7	13	21	Température de l'air à deux mètres en °C 7	13	21	Min.	Max.	Moy.	Humidité relative en % 7	13	21	Pression de vapeur en mm. 7	13	21	T.R.S.	Nuages 7	13	21	Direction et force du vent 7	13	21	Préc.	C.N.	Insol.
1	721.0	721.7	723.8	-14.9	-12.0	-13.0	-15.1	-11.7	-13.3	85	80	87	1.1	1.3	1.3	-16.1							.	9	
2	723.7	722.3	719.6	-11.9	-8.4	-11.0	-13.6	-8.0	-10.4	87	75	96	1.4	1.7	1.7	-14.2							.	9	
3	716.8	715.6	714.0	-8.0	-6.2	-6.4	-11.0	-6.2	-6.9	94	92	97	2.2	2.5	2.6	-12.0							1.9	12	
4	710.7	711.5	712.8	-6.0	-5.2	-5.2	-6.8	-4.9	-5.5	92	95	97	2.5	2.8	2.9	-7.5							.	12	
5	715.6	717.8	720.1	-5.1	-5.4	-5.4	-5.7	-5.0	-5.3	97	95	95	2.9	2.8	2.8	-6.0							1.7	14	
6	721.9	722.9	723.3	-7.6	-6.1	-8.5	-8.5	-5.3	-7.4	97	95	87	2.3	2.6	1.9	-8.8							.	14	
7	723.1	723.7	722.8	-7.2	-5.2	-6.4	-8.6	-4.5	-6.3	94	87	94	2.3	2.6	2.5	-9.0							.	14	
8	719.3	717.6	715.6	-8.9	-7.8	-7.8	-10.0	-6.4	-8.2	97	97	97	2.1	2.3	2.3	-10.0							.	14	
9	713.8	714.7	716.3	-7.4	-4.8	-6.5	-8.2	-4.0	-6.2	97	82	94	2.4	2.5	2.5	-9.0							.	14	
10	719.7	723.0	725.5	-7.0	-5.8	-6.5	-7.6	-5.8	-6.4	97	97	97	2.5	2.7	2.6	-8.9							.	13	
11	727.5	729.6	730.8	-5.9	-5.6	-6.8	-6.8	-5.2	-6.1	97	97	97	2.7	2.8	2.5	-7.0							.	13	
12	731.4	731.9	731.3	-7.2	-5.4	-6.4	-7.6	-5.0	-6.3	97	95	94	2.4	2.8	2.5	-8.0							.	13	
13	730.3	730.5	730.1	-3.4	2.3	1.0	-6.6	3.2	0.0	70	51	47	2.4	2.8	2.3	-11.5							.	13	
14	729.0	728.9	728.6	-2.0	1.1	-2.3	-3.0	3.5	-1.1	62	49	72	2.4	2.4	2.7	-10.4							.	10	
15	728.5	729.2	729.0	-5.0	-1.0	-2.4	-6.0	0.1	-2.8	90	68	80	2.7	2.9	3.0	-13.5							.	9	
16	727.5	727.2	726.0	-2.0	1.0	0.4	-2.5	2.0	-0.2	81	68	74	3.1	3.4	3.5	-11.5							.	8	
17	723.8	723.1	723.7	-2.1	2.8	0.6	-2.5	3.5	0.4	83	64	88	3.2	3.6	4.2	-7.0							.	7	
18	723.9	725.2	723.0	1.9	2.0	1.0	-0.2	2.7	1.6	100	100	100	5.3	5.3	4.9	-5.0							1.9	5	
19	719.3	719.2	720.1	2.1	2.8	2.8	1.0	3.2	2.6	98	100	100	5.2	5.6	5.6	-0.8							2.2	3	
20	722.3	724.8	728.4	2.6	3.5	1.8	1.6	4.4	2.6	98	95	93	5.4	5.6	4.8	1.0							4.6	.	
21	729.0	730.4	728.1	1.0	1.8	-0.1	-0.1	2.1	0.9	98	89	98	4.8	4.6	4.5	-0.5							.	.	
22	726.0	726.4	725.9	1.2	3.2	3.3	-0.5	4.2	2.6	96	98	98	4.8	5.7	5.7	-1.4							.	.	
23	726.7	728.3	728.2	2.2	5.6	5.9	1.0	6.0	4.6	100	97	100	5.4	6.6	7.0	-0.8							5.0	.	
24	728.5	730.6	732.0	4.0	7.0	6.4	3.6	7.5	5.8	100	100	100	6.1	7.5	7.2	2.0							1.3	.	
25	733.6	734.2	733.5	4.4	7.2	3.2	3.2	8.2	4.9	79	58	73	5.0	4.4	4.2	-0.1							.	.	
26	731.3	731.1	730.5	1.1	1.8	0.2	-0.9	3.2	1.0	94	89	98	4.7	4.6	4.6	-2.2							.	.	
27	730.4	731.8	733.6	-0.8	-2.2	-2.5	-2.6	0.2	-1.8	96	91	89	4.1	3.5	3.3	-3.2							.	.	
28	736.3	737.4	738.8	-3.5	2.6	-1.2	-4.3	2.7	-0.7	91	69	98	3.1	3.8	4.1	-7.3							.	.	
29	738.9	738.9	738.1	0.2	1.6	-1.0	-1.5	2.1	0.3	94	80	92	4.4	4.1	3.9	-7.1							.	.	
30	736.7	737.1	736.2	-2.0	-1.4	-2.0	-2.0	-0.9	-1.8	96	94	100	3.7	3.8	3.9	-2.0							.	.	
31	735.1	734.9	733.6	-1.2	1.4	1.5	-2.5	3.0	0.6	94	81	91	3.9	4.1	4.6	-2.4							.	.	
MOY.	725.9	726.5	726.6	-3.2	-1.1	-2.4	-4.3	-0.4	-2.2	92	85	91	3.4	3.7	3.6	-6.5				Vent prédominant			Total 18.6		Total

Légende: T.R.S. = Température au ras du sol Préc. = Précipitations en mm. C.N. = Couche de neige en cm. Insol. = Insolation en heures

FEVRIER 1997 **ROODT/REDANGE** Hauteur barométrique = 447 m

Observateur : THILL-LAMBERT ANTOINETTE Hauteur : 444 m Longitude = E05°49' Latitude = N49°48'

Jour du mois	Pression atmosphérique en mm. 7	13	21	Température de l'air à deux mètres en °C 7	13	21	Min.	Max.	Moy.	Humidité relative en % 7	13	21	Pression de vapeur en mm. 7	13	21	T.R.S.	Nuages 7	13	21	Direction et force du vent 7	13	21	Préc.	C.N.	Insol.
1	733.4	732.8	731.5	-0.2	1.1	-2.0	-2.0	2.1	-0.4	81	75	87	3.6	3.7	3.4	-6.1							.	.	
2	729.3	729.5	729.9	-4.1	-3.5	-3.2	-4.5	-2.0	-3.6	93	100	100	3.0	3.4	3.5	-9.6							.	.	
3	729.8	730.7	730.5	-2.2	0.0	-0.2	-3.2	1.2	-0.8	100	100	94	3.8	4.6	4.2	-2.7							.	.	
4	728.1	726.7	723.8	-1.0	0.4	1.3	-1.1	1.4	0.2	98	100	100	4.1	4.7	5.0	-2.1							.	.	
5	719.3	721.6	730.7	2.5	3.9	0.2	-0.1	4.5	2.2	98	97	92	5.4	5.9	4.3	-4.5							6.6	.	
6	734.2	734.8	733.3	-0.2	-0.3	2.0	-2.0	3.8	0.5	98	98	82	4.4	4.4	4.3	-7.5							2.6	.	
7	732.0	732.4	733.1	-1.8	4.0	3.2	-2.5	7.5	1.8	96	69	79	3.8	4.2	4.6	-9.0							.	.	
8	733.8	734.5	733.1	3.6	4.4	5.1	2.4	5.6	4.4	95	95	90	5.6	6.0	6.0	-4.5							.	.	
9	731.4	731.8	730.9	2.4	6.8	3.6	2.0	8.0	4.3	96	80	90	5.2	5.9	5.3	-3.2							1.3	.	
10	727.3	725.3	722.3	1.9	7.6	7.1	1.4	10.0	5.5	85	80	96	4.5	6.3	7.2	-3.5							.	.	
11	727.5	727.6	723.8	-1.5	4.4	3.4	-1.7	7.2	2.1	94	77	97	3.8	4.9	5.6	-6.2							2.5	.	
12	720.1	720.8	717.0	8.7	8.4	7.6	3.1	9.0	8.2	97	97	94	8.2	8.0	7.4	1.1							10.0	.	
13	710.9	709.4	715.8	5.3	1.6	2.8	1.0	7.6	3.2	94	94	76	6.3	4.9	4.2	1.1							17.4	.	
14	715.0	712.8	711.6	0.6	2.0	0.4	0.3	2.8	1.0	98	100	100	4.7	5.3	4.7	-1.0							7.1	.	
15	718.0	723.9	728.3	-1.0	2.8	0.0	-1.5	4.5	0.6	92	89	88	3.9	5.0	4.0	-2.5							8.5	.	
16	728.5	727.7	725.4	-2.6	2.8	1.4	-3.0	3.8	0.5	96	86	73	3.5	4.8	3.7	-9.0							.	.	
17	724.9	726.1	726.0	-0.1	3.1	4.0	-0.5	4.8	2.3	100	98	97	4.5	5.6	5.9	-3.0							0.6	.	
18	720.7	718.6	722.8	5.6	5.6	2.4	2.4	7.0	4.5	98	92	79	6.7	6.3	4.3	0.8							11.0	.	
19	731.2	731.4	723.3	0.7	3.8	3.8	0.5	4.8	2.8	86	75	74	4.1	4.5	4.4	-2.0							13.0	.	
20	727.0	729.7	728.8	3.1	6.1	6.0	3.1	7.5	5.1	83	70	76	4.7	5.0	5.3	-0.1							2.5	.	
21	728.3	729.9	731.7	5.2	6.1	6.8	5.1	7.2	6.0	84	86	97	5.6	6.1	7.2	3.7							0.4	.	
22	732.9	732.5	728.8	5.3	8.4	6.9	5.1	9.7	6.9	98	86	87	6.6	7.1	6.5	2.5							1.9	.	
23	723.8	722.3	720.4	3.2	9.6	7.4	3.1	11.1	6.7	98	74	90	5.7	6.6	6.9	-2.1							.	.	
24	715.6	713.4	711.0	8.0	8.4	8.7	6.6	8.7	8.4	94	94	97	7.6	7.8	8.2	5.5							6.5	.	
25	709.4	712.0	714.2	10.1	8.8	7.2	6.6	10.5	8.7	90	79	94	8.3	6.7	7.2	6.0							46.0	.	
26	715.7	719.3	721.9	5.4	7.0	3.7	2.4	8.5	5.4	84	63	93	5.7	4.7	5.6	0.5							26.8	.	
27	732.1	735.1	736.5	3.1	6.0	4.4	2.7	7.7	4.5	91	69	84	5.2	4.8	5.3	0.5							11.5	.	
28	734.4	732.9	729.8	2.0	11.8	9.8	0.2	13.0	7.9	80	34	43	4.2	3.6	3.9	-6.0							.	.	
MOY.	725.5	725.9	725.6	2.2	4.7	3.7	0.9	6.3	3.5	93	84	87	5.1	5.4	5.3	-2.2				Vent prédominant			Total 176.2		Total

Légende: T.R.S. = Température au ras du sol Préc. = Précipitations en mm. C.N. = Couche de neige en cm. Insol. = Insolation en heures

ROODT/REDANGE

Hauteur barométrique = 447 m

Observateur : THILL-LAMBERT ANTOINETTE

Hauteur : 444 m Longitude = E05°49' Latitude = N49°48'

Jour du mois	Pression atmosphérique en mm.			Température de l'air à deux mètres en °C						Humidité relative en %			Pression de vapeur en mm.			T.R.S.	Nuages			Direction et force du vent			Préc.	C.N.	Insol.
	7	13	21	7	13	21	Min.	Max.	Moy.	7	13	21	7	13	21		7	13	21	7	13	21			
1	730.8	731.4	729.7	5.4	9.0	7.8	5.1	11.0	7.4	94	84	97	6.3	7.2	7.7	2.5							.	.	
2	727.7	727.6	730.2	5.9	13.6	8.6	5.5	13.9	9.4	100	56	99	7.0	6.6	8.3	-0.8							.	.	
3	733.4	735.5	734.3	4.6	8.8	6.5	4.5	10.0	6.6	97	66	98	6.2	5.6	7.1	3.6							6.0	.	
4	732.8	732.8	731.3	6.8	10.0	11.2	6.3	12.5	9.3	100	100	93	7.4	9.2	9.2	5.8							5.1	.	
5	729.8	730.4	731.2	7.5	8.0	5.1	5.1	11.2	6.9	93	89	95	7.2	7.1	6.3	2.3							1.0	.	
6	732.1	734.1	735.0	3.7	7.4	7.0	3.6	8.6	6.0	100	86	100	6.0	6.6	7.5	-0.1							3.7	.	
7	734.7	734.6	733.6	4.3	10.6	7.2	3.4	12.5	7.4	98	63	81	6.1	6.0	6.2	-3.0							.	.	
8	734.5	735.6	735.9	4.9	11.1	7.5	4.1	13.0	7.8	84	59	73	5.5	5.9	5.7	-3.2							.	.	
9	735.1	735.4	734.7	5.0	14.2	9.3	5.0	15.5	9.5	67	34	45	4.4	4.1	4.0	-0.1							.	.	
10	734.3	735.1	735.1	5.6	13.6	8.9	5.0	16.4	9.4	67	51	76	4.5	6.0	6.5	-2.0							.	.	
11	735.3	735.7	734.5	7.9	15.4	10.8	6.0	17.5	11.4	68	50	56	5.5	6.6	5.5	-0.1							.	.	
12	733.2	732.4	731.3	5.2	14.0	9.4	5.2	16.2	9.5	84	62	76	5.6	7.4	6.8	-1.3							.	.	
13	732.2	733.3	730.8	6.8	11.5	6.6	6.4	13.6	8.3	99	65	93	7.3	6.7	6.8	2.0							.	.	
14	727.5	726.9	727.3	5.2	5.6	6.2	5.0	6.6	5.7	91	97	98	6.0	6.6	7.0	1.6							.	.	
15	728.3	728.9	729.1	6.0	8.4	8.1	5.7	8.6	7.5	100	84	97	7.0	6.9	7.9	3.0							2.0	.	
16	730.2	730.5	729.0	8.0	9.0	8.6	8.0	9.3	8.5	100	95	92	8.0	8.1	7.7	7.0							.	.	
17	729.1	730.6	729.8	6.8	10.0	6.9	5.7	12.5	7.9	96	82	90	7.1	7.5	6.7	2.7							.	.	
18	725.3	721.6	716.9	5.1	7.0	5.0	4.8	9.0	5.7	100	100	94	6.6	7.5	6.1	-2.0							.	.	
19	714.1	712.8	717.7	3.9	5.0	3.7	3.7	6.2	4.2	95	94	85	5.7	6.1	5.1	2.6							4.6	.	
20	722.2	724.5	724.9	0.2	3.4	3.3	-0.1	4.5	2.3	94	66	91	4.4	3.9	5.3	-0.1							9.2	.	
21	723.8	725.7	728.0	4.0	5.0	2.5	2.4	6.2	3.8	100	57	86	6.1	3.7	4.7	-2.7							2.8	.	
22	729.4	730.1	728.3	-1.0	5.2	3.4	-1.6	8.1	2.5	98	56	55	4.1	3.7	3.2	-7.6							.	.	
23	723.7	718.5	717.2	0.8	8.0	4.8	0.3	8.5	4.5	68	70	97	3.3	5.6	6.2	-5.5							.	.	
24	717.3	718.1	719.2	4.6	7.4	4.7	4.0	8.0	5.6	97	84	95	6.2	6.5	6.1	1.0							2.3	.	
25	720.7	722.5	725.4	3.8	7.0	5.8	3.5	8.5	5.5	98	88	94	5.9	6.6	6.5	0.5							1.5	.	
26	726.4	726.0	725.1	3.1	10.2	9.4	1.9	11.0	7.6	98	65	74	5.6	6.1	6.5	-2.2							1.5	.	
27	725.9	726.1	723.4	7.9	13.0	10.5	7.6	14.0	10.5	100	58	90	8.0	6.5	8.5	6.8							0.3	.	
28	720.0	723.7	726.0	4.8	6.2	2.0	1.8	10.8	4.3	94	67	82	6.0	4.8	4.3	-1.8							2.3	.	
29	726.5	727.4	727.8	0.4	6.6	3.6	-0.2	6.8	3.5	98	75	90	4.6	5.5	5.3	-5.0							.	.	
30	728.6	730.0	730.6	3.9	9.2	4.8	3.5	9.7	6.0	92	59	84	5.5	5.1	5.4	-2.0							1.5	.	
31	730.5	730.3	728.9	1.0	12.9	9.2	1.0	14.0	7.7	98	49	67	4.8	5.5	5.9	-5.5							.	.	
MOY.	728.2	728.6	728.5	4.6	9.2	6.7	3.9	10.8	6.8	93	71	85	5.9	6.2	6.3	-0.1				Vent prédominant			Total 43.8		Total

Légende: T.R.S. = Température au ras du sol Préc. = Précipitations en mm. C.N. = Couche de neige en cm. Insol. = Insolation en heures

AVRIL 1997 **ROODT/REDANGE** Hauteur barométrique = 447 m

Observateur : THILL-LAMBERT ANTOINETTE Hauteur : 444 m Longitude = E05°49' Latitude = N49°48'

Jour du mois	Pression atmosphérique en mm.			Température de l'air à deux mètres en °C						Humidité relative en %			Pression de vapeur en mm.			T.R.S.	Nuages			Direction et force du vent			Préc.	C.N.	Insol.
	7	13	21	7	13	21	Min.	Max.	Moy.	7	13	21	7	13	21		7	13	21	7	13	21			
1	727.7	727.5	726.6	3.1	15.0	10.8	3.1	17.3	9.6	97	52	66	5.5	6.6	6.4	-4.8							.	.	
2	725.9	725.2	723.8	8.2	14.9	9.9	4.5	16.5	11.0	71	52	76	5.8	6.5	6.9	-0.1							.	.	
3	721.4	721.0	722.5	6.0	12.2	7.2	5.0	12.4	8.5	85	53	81	5.9	5.7	6.2	-1.6							.	.	
4	725.8	728.5	729.5	0.9	6.0	1.3	0.5	7.5	2.7	90	51	65	4.4	3.6	3.3	-1.5							.	.	
5	725.0	722.9	721.8	2.8	5.1	7.0	-0.2	8.0	5.0	69	92	97	3.9	6.1	7.3	-2.0							.	.	
6	726.5	729.6	732.1	3.9	5.8	3.4	2.1	8.0	4.4	85	60	52	5.1	4.1	3.0	-1.0							6.3	.	
7	732.7	733.5	732.9	-1.1	5.8	5.0	-1.3	8.7	3.2	78	44	36	3.2	3.0	2.4	-7.0							.	.	
8	732.1	732.0	730.9	0.9	9.0	8.0	0.5	12.5	6.0	42	31	39	2.0	2.6	3.1	-4.5							.	.	
9	731.3	732.0	732.1	3.9	12.2	11.8	3.3	17.2	9.3	45	39	38	2.7	4.2	3.9	-4.6							.	.	
10	733.0	733.7	732.4	5.0	16.0	9.0	4.5	16.9	10.0	72	33	62	4.7	4.5	5.3	-3.4							.	.	
11	728.9	726.8	729.0	6.3	12.3	2.2	2.2	14.0	6.9	70	60	71	5.0	6.4	3.8	-3.7							.	.	
12	729.9	729.6	729.1	1.0	6.0	2.6	-0.2	7.0	3.2	94	61	75	4.6	4.3	4.2	-6.2							.	.	
13	729.1	729.8	727.7	0.0	9.2	4.6	-1.2	10.8	4.6	96	49	61	4.4	4.3	3.8	-5.0							.	.	
14	727.4	728.4	727.3	3.2	10.1	7.2	0.2	12.5	6.8	73	62	91	4.2	5.8	6.9	-3.0							.	.	
15	728.3	729.9	729.8	1.9	6.2	4.0	1.2	8.2	4.0	69	50	67	3.6	3.6	4.1	-2.2							.	.	
16	729.8	729.7	727.3	-1.6	7.0	4.0	-2.1	9.5	3.1	94	52	67	3.8	3.9	4.1	-5.0							.	.	
17	726.3	727.0	726.9	2.2	8.6	6.8	0.5	10.7	5.9	63	33	44	3.4	2.8	3.2	-3.5							.	.	
18	726.6	725.3	722.2	0.9	11.6	7.1	0.1	14.5	6.5	81	42	54	3.9	4.3	4.1	-5.0							.	.	
19	720.2	720.0	719.0	2.1	7.3	3.0	-0.1	9.7	4.1	95	57	56	5.0	4.3	3.2	-4.5							.	.	
20	719.8	722.0	722.8	0.0	5.0	2.6	-0.3	6.5	2.5	86	60	52	4.0	3.9	2.9	-3.2							.	.	
21	722.3	721.5	718.8	-1.1	6.8	4.3	-1.3	9.5	3.3	60	33	42	2.5	2.4	2.6	-7.0							.	.	
22	719.3	720.8	722.3	0.1	7.1	3.6	-0.7	8.7	3.6	79	51	57	3.6	3.9	3.4	-4.0							.	.	
23	723.9	725.1	724.6	2.2	8.4	8.0	0.2	11.7	6.2	77	43	51	4.1	3.6	4.1	-7.5							.	.	
24	725.3	725.8	724.4	3.9	13.2	9.9	2.0	14.6	9.0	66	36	49	4.0	4.1	4.5	-5.6							.	.	
25	723.8	723.7	722.2	6.0	15.6	7.5	5.0	17.0	9.7	57	34	93	4.0	4.5	7.2	-3.2							.	.	
26	721.2	721.6	718.1	7.6	10.6	8.8	7.0	12.2	9.0	100	92	97	7.8	8.8	8.3	6.5							2.6	.	
27	714.8	717.1	719.3	7.9	11.8	9.6	7.2	13.5	9.8	99	69	89	7.9	7.2	8.0	7.0							13.2	.	
28	720.9	719.9	717.6	7.4	10.5	10.4	7.0	12.1	9.4	97	96	75	7.5	9.1	7.1	3.5							1.0	.	
29	717.1	719.5	722.3	8.2	10.4	7.4	7.4	11.7	8.7	97	75	96	7.9	7.1	7.4	7.0							2.8	.	
30	726.0	728.9	731.1	6.9	12.0	8.1	6.6	13.3	9.0	99	66	93	7.3	6.9	7.5	6.0							2.1	.	
MOY.	725.4	725.9	725.5	3.3	9.7	6.5	2.1	11.8	6.5	80	54	66	4.7	4.9	4.9	-2.3				Vent prédominant			Total 28.0		Total

Légende: T.R.S. = Température au ras du sol Préc. = Précipitations en mm. C.N. = Couche de neige en cm. Insol. = Insolation en heures

MAI 1997 **ROODT/REDANGE** Hauteur barométrique = 447 m

Observateur : THILL-LAMBERT ANTOINETTE Hauteur : 444 m Longitude = E05°49' Latitude = N49°48'

Jour du mois	Pression atmosphérique en mm. 7	13	21	Température de l'air à deux mètres en °C 7	13	21	Min.	Max.	Moy.	Humidité relative en % 7	13	21	Pression de vapeur en mm. 7	13	21	T.R.S.	Nuages 7	13	21	Direction et force du vent 7	13	21	Préc.	C.N.	Insol.
1	732.7	732.8	731.6	7.1	15.2	12.9	5.0	18.0	11.7	97	55	56	7.3	7.1	6.3	-0.5							.	.	
2	732.1	731.3	728.5	10.9	18.1	15.2	7.4	21.0	14.7	67	39	53	6.6	6.1	6.9	-1.0							.	.	
3	726.0	723.8	721.5	11.8	22.0	18.8	10.8	23.5	17.5	61	37	54	6.4	7.2	8.9	1.0							.	.	
4	720.1	718.6	714.8	11.2	16.6	15.9	10.5	20.6	14.6	96	72	61	9.6	10.2	8.2	5.0							.	.	
5	709.6	708.9	707.4	11.6	11.2	11.3	10.0	15.9	11.4	98	90	89	10.0	9.0	8.9	5.8							2.7	.	
6	704.0	702.8	706.5	9.9	7.8	3.4	3.4	11.3	7.0	99	94	93	9.0	7.5	5.4	2.5							9.5	.	
7	712.6	713.3	712.8	1.1	6.0	1.4	0.5	6.0	2.8	98	79	96	4.9	5.5	4.9	-1.5							12.1	.	
8	714.2	714.8	714.1	0.8	6.8	6.4	-0.7	8.2	4.7	100	64	79	4.9	4.7	5.7	-3.0							6.5	.	
9	710.2	711.7	715.5	5.9	7.0	6.9	5.0	10.7	6.6	97	83	88	6.7	6.2	6.6	5.0							5.9	.	
10	718.6	719.9	719.3	6.1	10.7	11.6	5.0	13.3	9.5	98	72	70	6.9	6.9	7.2	2.8							4.4	.	
11	719.3	720.2	721.3	10.0	10.6	9.5	9.5	12.1	10.0	99	94	96	9.1	9.0	8.5	7.9							4.5	.	
12	724.7	727.4	727.3	8.3	12.7	11.7	8.0	15.6	10.9	93	60	59	7.6	6.6	6.1	7.5							3.5	.	
13	728.2	728.1	725.9	8.6	17.0	16.2	8.2	19.8	13.9	97	54	62	8.1	7.8	8.5	1.5							.	.	
14	724.6	726.2	727.4	12.2	14.8	10.1	10.1	16.2	12.4	98	78	90	10.4	9.9	8.3	7.5							.	.	
15	727.5	726.4	724.0	9.0	17.7	18.1	8.0	22.1	14.9	99	63	69	8.5	9.5	10.8	5.0							2.2	.	
16	723.4	723.7	722.1	14.8	18.8	19.3	11.6	24.5	17.6	89	90	86	11.2	14.7	14.4	8.0							1.0	.	
17	722.3	722.8	720.8	14.9	24.2	21.0	13.0	26.0	20.0	99	56	65	12.6	12.7	12.2	6.8							1.5	.	
18	720.3	721.4	720.4	14.0	15.2	13.3	13.2	21.0	14.2	91	91	97	10.9	11.8	11.0	11.0							6.5	.	
19	720.0	718.8	717.7	8.9	17.2	16.2	7.3	21.0	14.1	100	78	71	8.5	11.5	9.9	2.4							4.2	.	
20	717.1	716.7	716.3	12.1	14.0	10.8	10.8	16.5	12.3	96	82	92	10.2	9.8	9.0	7.3							.	.	
21	716.0	716.0	717.2	9.8	10.0	9.8	9.5	12.2	9.9	96	95	93	8.7	8.7	8.5	8.0							8.5	.	
22	720.0	721.7	722.5	7.0	11.8	10.6	6.9	14.1	9.8	87	67	73	6.5	6.9	7.0	6.5							15.2	.	
23	723.1	724.5	725.1	7.8	13.1	11.0	6.7	16.0	10.6	91	58	64	7.3	6.5	6.3	2.5							.	.	
24	726.9	728.2	729.4	7.1	13.4	10.2	5.0	14.6	10.2	70	44	60	5.3	5.1	5.6	2.0							.	.	
25	730.5	730.4	728.8	7.1	15.0	12.1	5.5	16.5	11.4	69	45	54	5.2	5.8	5.7	2.5							.	.	
26	728.5	729.0	727.2	6.2	17.8	12.6	4.5	19.6	12.2	79	31	59	5.6	4.7	6.5	0.5							.	.	
27	726.8	727.5	727.5	9.1	14.4	9.6	6.4	16.3	11.0	75	56	74	6.5	6.8	6.6	0.8							.	.	
28	729.1	730.6	731.2	7.2	13.2	10.9	4.5	15.0	10.4	66	52	65	5.0	5.9	6.3	1.2							.	.	
29	731.2	731.4	730.0	9.9	16.4	14.0	7.0	20.0	13.4	66	45	55	6.0	6.3	6.6	3.2							.	.	
30	731.1	731.3	729.8	11.1	17.0	14.2	9.5	19.1	14.1	74	40	55	7.4	5.8	6.7	5.4							.	.	
31	729.1	728.5	726.7	9.0	14.3	11.1	7.7	15.8	11.5	61	35	44	5.2	4.3	4.3	3.9							.	.	
MOY.	722.6	722.9	722.3	9.0	14.2	12.1	7.4	16.9	11.8	87	64	72	7.7	7.8	7.7	3.8				Vent prédominant			Total 88.2		Total

Légende: T.R.S. = Température au ras du sol Préc. = Précipitations en mm. C.N. = Couche de neige en cm. Insol. = Insolation en heures

JUIN 1997

ROODT/REDANGE

Hauteur barométrique = 447 m

Observateur : THILL-LAMBERT ANTOINETTE

Hauteur : 444 m Longitude = E05°49' Latitude = N49°48'

Jour du mois	Pression atmosphérique en mm. 7	13	21	Température de l'air à deux mètres en °C 7	13	21	Min.	Max.	Moy.	Humidité relative en % 7	13	21	Pression de vapeur en mm. 7	13	21	T.R.S.	Nuages 7	13	21	Direction et force du vent 7	13	21	Préc.	C.N.	Insol.
1	725.1	723.8	720.8	7.0	11.8	13.8	6.0	14.0	10.9	60	49	51	4.5	5.1	6.0	2.4							.	.	
2	720.9	722.2	722.3	8.2	15.5	14.2	8.0	16.8	12.6	81	64	72	6.6	8.4	8.7	5.3							.	.	
3	722.2	723.2	723.2	12.1	15.0	16.8	10.6	18.8	14.6	76	70	57	8.1	9.0	8.2	8.2							.	.	
4	724.0	723.8	721.9	10.9	20.8	18.0	9.5	22.5	16.6	91	42	52	8.9	7.8	8.0	6.5							0.6	.	
5	719.3	718.3	716.9	13.2	22.6	19.4	13.0	23.8	18.4	63	42	54	7.2	8.6	9.1	6.4							.	.	
6	718.3	720.2	720.1	16.0	21.7	21.1	15.0	25.0	19.6	71	53	65	9.7	10.3	12.2	11.8							.	.	
7	720.1	720.0	720.2	16.9	24.8	16.8	15.8	26.5	19.5	83	54	82	11.9	12.7	11.7	9.9							.	.	
8	721.4	722.7	725.6	14.6	20.0	13.4	13.4	22.2	16.0	99	71	87	12.3	12.4	10.1	8.6							59.5	.	
9	728.3	729.4	728.3	10.8	21.0	20.0	10.4	23.2	17.3	95	51	48	9.2	9.5	8.4	4.1							1.5	.	
10	726.9	725.5	722.2	16.1	22.5	22.8	14.0	25.4	20.5	67	53	55	9.3	10.8	11.4	10.1							.	.	
11	720.0	719.7	719.5	17.8	21.0	14.4	14.4	23.7	17.7	57	84	89	8.6	15.6	10.9	14.0							.	.	
12	720.2	720.6	719.4	14.1	18.2	17.2	12.6	19.3	16.5	100	69	80	12.1	10.9	11.8	9.5							11.4	.	
13	718.6	718.5	716.5	14.0	20.0	16.4	12.0	21.5	16.8	99	64	78	11.8	11.3	11.0	6.5							0.7	.	
14	717.1	718.6	721.1	13.9	15.6	13.4	13.0	17.3	14.3	93	89	90	11.1	11.9	10.3	11.6							4.5	.	
15	723.8	725.3	725.5	10.0	16.5	12.0	8.6	19.2	12.8	87	54	76	8.0	7.6	8.0	6.3							23.0	.	
16	726.0	725.4	723.8	11.2	18.2	16.2	9.0	20.5	15.2	83	44	68	8.3	7.0	9.3	4.9							.	.	
17	723.8	724.6	724.6	11.9	12.0	10.4	10.3	16.2	11.4	80	95	92	8.3	10.0	8.7	10.0							0.9	.	
18	725.1	725.3	724.3	8.6	15.0	12.5	7.5	18.5	12.0	92	60	69	7.7	7.7	7.5	5.6							20.4	.	
19	721.0	718.6	716.1	10.1	17.5	13.8	9.1	19.8	13.8	73	52	76	6.8	7.8	8.9	5.6							.	.	
20	716.3	716.8	715.0	9.2	13.4	12.9	8.4	16.0	11.8	100	62	91	8.7	7.2	10.1	7.0							3.5	.	
21	712.2	712.5	711.8	11.9	14.3	12.4	11.4	14.6	12.9	92	73	88	9.6	8.9	9.5	11.2							8.7	.	
22	713.3	714.0	714.5	9.5	11.5	9.3	8.6	15.0	10.1	95	93	96	8.4	9.4	8.4	8.4							9.7	.	
23	714.8	717.2	719.7	9.4	12.4	10.6	9.0	14.6	10.8	97	88	90	8.6	9.5	8.6	7.6							22.0	.	
24	721.6	722.3	722.4	9.0	15.0	11.0	6.8	16.0	11.7	99	68	92	8.5	8.7	9.1	3.5							6.3	.	
25	720.9	719.0	715.0	7.9	14.0	11.0	7.0	15.0	11.0	100	74	95	8.0	8.8	9.3	4.5							10.6	.	
26	709.3	708.9	708.2	11.0	12.6	12.7	10.3	14.0	12.1	100	91	94	9.8	9.9	10.4	10.3							6.0	.	
27	709.6	710.7	712.5	11.0	15.0	11.2	10.0	15.0	12.4	100	65	94	9.8	8.4	9.3	9.4							8.1	.	
28	715.3	718.2	718.8	11.0	15.5	16.0	9.5	18.6	14.2	99	70	64	9.7	9.2	8.7	7.0							25.5	.	
29	715.3	714.5	713.4	14.9	15.8	14.2	10.3	16.8	15.0	67	82	95	8.5	11.1	11.6	5.5							.	.	
30	712.6	713.8	714.1	11.5	14.0	11.6	11.0	14.2	12.4	99	82	99	10.0	9.8	10.1	10.8							2.1	.	
MOY.	719.4	719.8	719.3	11.8	16.8	14.5	10.5	18.8	14.4	87	67	78	9.0	9.5	9.5	7.8				Vent prédominant			Total 225.0		Total

Légende: T.R.S. = Température au ras du sol Préc. = Précipitations en mm. C.N. = Couche de neige en cm. Insol. = Insolation en heures

JUILLET 1997 **ROODT/REDANGE** Hauteur barométrique = 447 m

Observateur : THILL-LAMBERT ANTOINETTE Hauteur : 444 m Longitude = E05°49' Latitude = N49°48'

Jour du mois	Pression atmosphérique en mm. 7	13	21	Température de l'air à deux mètres en °C 7	13	21	Min.	Max.	Moy.	Humidité relative en % 7	13	21	Pression de vapeur en mm. 7	13	21	T.R.S.	Nuages 7	13	21	Direction et force du vent 7	13	21	Préc.	C.N.	Insol.
1	717.1	718.7	718.8	10.2	14.6	13.5	10.2	17.0	12.8	100	73	85	9.3	9.1	9.9	10.4							5.4	.	
2	719.9	719.4	719.1	10.4	14.8	13.0	10.1	16.0	12.7	97	81	99	9.2	10.2	11.1	8.4							0.9	.	
3	721.5	722.7	723.2	10.9	15.0	13.0	10.6	17.0	13.0	99	59	84	9.6	7.6	9.4	9.5							4.7	.	
4	724.4	725.3	724.9	9.1	18.0	13.0	8.5	19.0	13.4	100	57	86	8.7	8.8	9.7	4.6							.	.	
5	725.3	726.6	727.7	10.2	16.2	13.1	8.7	19.2	13.2	92	71	85	8.6	9.9	9.6	7.0							1.5	.	
6	730.0	731.3	731.2	11.1	16.0	12.2	11.0	17.8	13.1	99	52	95	9.8	7.1	10.1	10.6							.	.	
7	730.6	731.4	730.6	12.6	17.0	14.0	12.2	19.2	14.5	93	71	89	10.2	10.3	10.6	11.0							0.6	.	
8	729.6	729.4	728.1	13.1	19.8	14.6	12.0	20.7	15.8	98	64	76	11.0	11.1	9.5	9.5							.	.	
9	726.5	726.0	723.9	14.0	20.2	17.9	11.5	22.2	17.4	88	56	71	10.5	10.0	10.9	8.0							.	.	
10	723.1	723.0	721.9	14.0	21.1	19.5	12.1	23.5	18.2	87	56	60	10.4	10.5	10.1	9.4							.	.	
11	722.4	723.0	722.7	17.0	23.8	18.4	14.6	24.6	19.7	72	45	68	10.5	9.9	10.8	10.5							.	.	
12	723.6	723.8	723.9	16.1	24.2	15.2	14.6	25.5	18.5	79	53	89	10.9	12.1	11.5	12.0							.	.	
13	724.4	724.6	724.6	16.8	24.2	19.6	14.4	25.3	20.2	82	48	72	11.7	10.9	12.2	10.8							1.3	.	
14	725.2	726.0	725.9	17.4	22.3	17.2	14.4	24.8	19.0	80	60	96	11.9	12.1	14.1	11.6							.	.	
15	727.2	728.3	727.8	13.9	19.7	16.7	13.4	22.2	16.8	99	58	79	11.8	10.0	11.2	12.7							.	.	
16	726.7	726.0	723.8	13.9	20.0	17.4	11.6	22.3	17.1	85	65	86	10.2	11.4	12.8	7.4							.	.	
17	722.4	721.3	720.1	13.0	19.3	16.2	12.5	21.0	16.2	95	58	79	10.7	9.7	11.0	10.0							.	.	
18	719.3	720.7	722.5	12.2	16.0	12.8	11.5	18.5	13.7	96	83	94	10.3	11.3	10.4	10.9							5.4	.	
19	723.8	726.6	727.6	13.4	18.4	15.2	12.6	21.0	15.7	99	63	69	11.4	10.1	8.9	11.7							2.6	.	
20	727.6	727.8	726.8	10.9	17.8	13.1	10.5	18.5	13.9	97	68	96	9.5	10.4	10.9	10.0							.	.	
21	726.1	726.3	726.1	10.8	18.0	15.1	10.5	20.0	14.6	97	76	88	9.5	11.7	11.3	7.0							14.9	.	
22	726.0	726.2	726.1	11.6	21.2	16.8	10.0	22.0	16.5	96	61	82	9.9	11.4	11.7	6.5							.	.	
23	726.1	726.1	725.6	13.0	21.0	18.6	12.8	24.1	17.5	91	65	65	10.2	12.2	10.5	8.0							.	.	
24	724.5	723.8	721.7	16.2	23.3	16.8	15.0	24.4	18.8	70	58	93	9.6	12.5	13.3	11.0							.	.	
25	720.0	720.9	722.3	14.6	17.2	14.3	13.0	17.5	15.4	93	70	91	11.6	10.4	11.1	12.3							1.0	.	
26	724.6	726.1	725.3	11.1	18.8	18.4	10.7	20.8	16.1	96	66	73	9.5	10.8	11.6	9.5							.	.	
27	724.6	725.4	726.9	16.2	19.1	16.4	15.0	22.0	17.2	98	66	78	13.5	10.9	11.0	14.6							3.8	.	
28	728.5	729.0	727.8	11.4	19.8	17.0	10.2	22.7	16.1	93	47	63	9.4	8.1	9.1	5.5							.	.	
29	727.8	728.3	727.3	12.6	22.2	21.2	12.0	24.5	18.7	86	51	56	9.4	10.2	10.5	6.5							.	.	
30	726.2	726.0	723.9	15.4	24.0	22.1	14.0	26.1	20.5	75	42	66	9.8	9.5	13.2	8.5							.	.	
31	723.9	724.6	723.7	11.1	14.5	11.0	10.3	22.1	12.2	91	88	97	9.0	10.9	9.6	8.0							1.8	.	
MOY.	724.8	725.3	724.9	13.0	19.3	15.9	12.0	21.3	16.1	91	62	81	10.2	10.4	10.9	9.5				Vent prédominant			Total 43.9		Total

Légende: T.R.S. = Température au ras du sol Préc. = Précipitations en mm. C.N. = Couche de neige en cm. Insol. = Insolation en heures

AOUT 1997

ROODT/REDANGE

Hauteur barométrique = 447 m

Observateur : THILL-LAMBERT ANTOINETTE

Hauteur : 444 m Longitude = E05°49' Latitude = N49°48'

Jour du mois	Pression atmosphérique en mm. 7	13	21	Température de l'air à deux mètres en °C 7	13	21	Min.	Max.	Moy.	Humidité relative en % 7	13	21	Pression de vapeur en mm. 7	13	21	T.R.S.	Nuages 7	13	21	Direction et force du vent 7	13	21	Préc.	C.N.	Insol.
1	722.0	722.3	723.1	11.1	13.7	14.1	10.5	16.0	13.0	95	90	100	9.4	10.5	12.1	9.7							7.6	.	
2	723.1	724.3	724.6	14.1	19.5	17.4	13.7	23.7	17.0	100	87	86	12.1	14.7	12.8	13.4							10.5	.	
3	724.5	724.8	724.5	15.4	19.0	17.8	14.0	20.7	17.4	100	88	95	13.1	14.6	14.5	11.6							0.5	.	
4	724.6	725.3	725.2	16.6	24.8	20.6	15.2	25.8	20.7	98	63	89	13.9	14.7	16.2	13.0							9.7	.	
5	724.6	724.5	723.7	18.0	25.2	23.0	17.7	27.0	22.1	88	62	72	13.6	14.8	15.1	14.1							.	.	
6	722.4	722.9	722.4	17.2	23.6	22.5	17.0	26.0	21.1	81	60	60	11.9	13.1	12.3	15.5							.	.	
7	723.2	723.2	723.3	16.8	24.0	22.1	16.5	25.0	21.0	72	56	62	10.3	12.5	12.3	15.3							.	.	
8	724.6	725.3	725.4	17.5	25.0	21.9	17.5	27.0	21.5	72	48	61	10.7	11.3	11.9	14.1							.	.	
9	726.8	727.2	726.3	16.7	25.9	22.0	16.4	27.5	21.5	83	57	51	11.8	14.2	10.1	11.0							.	.	
10	726.2	726.1	724.5	17.8	24.8	23.0	17.0	27.1	21.9	64	51	52	9.7	12.1	11.0	12.0							.	.	
11	723.8	724.0	725.2	17.4	26.4	23.5	16.7	28.5	22.4	71	48	49	10.5	12.4	10.7	14.2							.	.	
12	727.0	728.2	727.5	18.8	27.0	19.9	18.2	27.9	21.9	56	44	66	9.1	11.9	11.5	15.1							.	.	
13	727.6	728.1	728.2	18.8	23.5	22.0	18.8	27.0	21.4	61	67	86	10.0	14.5	17.0	12.6							.	.	
14	729.1	729.1	727.6	16.5	24.6	19.1	16.0	25.5	20.1	97	41	71	13.6	9.6	11.8	14.0							.	.	
15	727.6	728.3	727.5	13.4	22.8	17.2	12.4	24.1	17.8	93	53	78	10.7	10.9	11.5	7.1							.	.	
16	726.8	727.0	725.3	15.4	23.0	18.9	15.0	24.8	19.1	91	62	71	12.0	13.1	11.6	11.8							.	.	
17	725.3	726.0	724.9	16.9	25.4	19.8	14.4	27.5	20.7	83	52	70	11.9	12.7	12.1	11.0							.	.	
18	725.0	726.0	725.5	14.2	25.2	20.0	13.5	27.8	19.8	91	50	73	11.0	12.0	12.7	11.6							.	.	
19	725.2	725.2	724.8	17.1	24.4	21.0	13.5	26.6	20.8	56	47	49	8.1	10.7	9.1	10.1							.	.	
20	725.0	725.2	725.3	12.0	24.2	20.9	11.9	27.0	19.0	95	53	59	10.0	12.0	11.0	8.6							.	.	
21	726.1	726.6	726.7	17.0	26.1	22.0	16.0	28.0	21.7	82	45	63	11.9	11.3	12.5	10.6							.	.	
22	727.0	727.8	727.6	18.4	22.9	19.8	18.0	23.6	20.4	77	61	91	12.2	12.7	15.7	13.3							.	.	
23	726.3	725.9	724.0	17.3	25.8	23.0	16.8	28.5	22.0	93	61	71	13.7	15.1	14.9	14.5							.	.	
24	723.8	723.7	722.2	18.6	28.9	23.7	18.4	30.8	23.7	86	48	62	13.9	14.3	13.5	15.3							.	.	
25	720.7	719.1	718.3	19.6	28.5	23.2	19.5	30.2	23.8	79	45	58	13.6	13.2	12.4	15.9							.	.	
26	720.0	720.6	720.0	17.5	17.1	16.9	16.5	23.2	17.2	92	92	92	13.8	13.4	13.2	12.5							.	.	
27	717.9	717.0	715.5	15.2	19.0	19.0	15.0	23.5	17.7	100	84	90	12.9	13.8	14.9	10.8							7.0	.	
28	713.1	714.7	716.3	14.2	13.8	14.1	12.6	19.0	14.0	99	90	90	12.0	10.6	10.8	12.2							18.6	.	
29	719.8	721.6	723.9	11.5	14.6	13.6	11.0	17.0	13.2	95	69	71	9.7	8.6	8.3	9.2							.	.	
30	723.3	722.3	723.7	11.3	14.0	17.2	10.2	18.3	14.2	96	98	98	9.7	11.7	14.4	5.8							0.6	.	
31	725.3	724.9	723.1	14.2	22.4	21.4	13.3	24.3	19.3	98	72	69	11.9	14.6	13.1	8.4							3.4	.	
MOY.	724.1	724.4	724.1	16.0	22.7	20.0	15.3	25.1	19.6	85	63	73	11.6	12.6	12.6	12.1				Vent prédominant			Total 57.9		Total

Légende: T.R.S. = Température au ras du sol Préc. = Précipitations en mm. C.N. = Couche de neige en cm. Insol. = Insolation en heures

SEPTEMBRE 1997 **ROODT/REDANGE** Hauteur barométrique = 447 m

Observateur : THILL-LAMBERT ANTOINETTE Hauteur : 444 m Longitude = E05°49' Latitude = N49°48'

Jour du mois	Pression atmosphérique en mm. 7	13	21	Température de l'air à deux mètres en °C 7	13	21	Min.	Max.	Moy.	Humidité relative en % 7	13	21	Pression de vapeur en mm. 7	13	21	T.R.S.	Nuages 7	13	21	Direction et force du vent 7	13	21	Préc.	C.N.	Insol.
1	724.0	725.0	723.1	15.7	24.4	18.3	15.0	25.5	19.5	99	45	83	13.2	10.3	13.2	9.7							.	.	
2	725.4	726.9	727.6	13.8	16.4	15.4	13.5	18.3	15.2	95	85	88	11.3	12.0	11.6	12.7							23.1	.	
3	727.6	727.5	727.3	12.5	19.4	15.8	11.5	20.0	15.9	95	64	90	10.3	10.7	12.2	9.2							.	.	
4	726.8	726.9	726.8	13.4	19.0	17.0	12.5	22.1	16.5	100	81	83	11.5	13.3	12.0	7.3							.	.	
5	726.0	726.1	726.1	14.5	21.2	16.8	13.7	22.5	17.5	94	68	90	11.7	12.8	12.9	9.3							.	.	
6	727.5	729.0	729.1	11.0	16.8	13.0	10.5	18.8	13.6	96	53	79	9.5	7.7	8.9	8.9							.	.	
7	729.1	730.6	731.4	9.2	14.7	11.8	9.0	15.5	11.9	97	75	95	8.5	9.4	9.9	4.6							.	.	
8	731.1	731.2	729.4	9.4	18.5	14.6	9.0	20.6	14.2	97	70	85	8.6	11.1	10.5	4.5							1.0	.	
9	728.2	728.3	728.5	10.0	15.0	11.8	9.5	17.5	12.3	100	76	81	9.2	9.8	8.4	5.4							.	.	
10	729.3	729.4	727.8	5.8	14.6	12.2	5.4	16.5	10.9	97	56	66	6.7	7.0	7.1	3.0							.	.	
11	725.1	722.8	720.0	8.4	17.2	16.0	8.0	21.2	13.9	77	49	69	6.3	7.2	9.4	3.0							.	.	
12	718.6	719.4	717.9	13.5	16.9	14.0	12.7	18.5	14.8	87	79	94	10.1	11.4	11.3	6.5							.	.	
13	719.3	722.4	726.1	10.1	12.3	8.1	8.1	14.4	10.2	97	70	79	9.0	7.5	6.4	6.8							10.3	.	
14	728.3	730.5	731.2	5.2	14.2	10.2	4.8	16.5	9.9	92	49	75	6.1	6.0	7.0	0.2							1.6	.	
15	730.7	731.4	730.0	6.3	15.0	12.5	5.6	17.5	11.3	87	57	58	6.2	7.3	6.3	0.2							.	.	
16	729.1	728.3	726.9	9.0	17.1	13.6	8.3	20.6	13.2	73	60	75	6.3	8.8	8.8	3.1							.	.	
17	727.6	729.0	729.6	10.0	20.7	16.4	9.5	23.3	15.7	96	64	83	8.8	11.7	11.7	5.4							.	.	
18	729.5	729.2	728.5	13.4	22.8	17.8	12.5	23.8	18.0	95	56	80	11.0	11.7	12.3	8.0							.	.	
19	728.3	729.0	730.6	12.8	19.8	13.2	12.1	20.5	15.3	91	73	70	10.0	12.6	7.9	9.8							.	.	
20	731.0	731.2	730.0	6.9	13.8	11.1	6.5	16.0	10.6	75	45	51	5.6	5.3	5.1	-0.5							.	.	
21	729.3	729.2	729.0	5.9	15.2	12.4	5.6	16.4	11.2	76	48	56	5.3	6.2	6.0	-1.0							.	.	
22	728.5	729.1	728.9	8.4	16.7	14.0	7.8	18.7	13.0	68	47	49	5.6	6.7	5.9	0.7							.	.	
23	728.6	729.1	728.8	11.0	18.3	14.7	10.1	21.0	14.7	56	35	57	5.5	5.5	7.2	2.2							.	.	
24	729.3	730.1	729.8	8.2	14.0	11.4	7.7	16.1	11.2	85	63	79	6.9	7.6	8.0	0.2							.	.	
25	729.7	730.8	730.6	8.1	17.5	14.5	7.8	19.1	13.4	87	52	58	7.1	7.8	7.1	0.3							.	.	
26	730.1	729.9	727.6	11.6	19.6	16.8	11.4	21.7	16.0	70	51	61	7.2	8.8	8.7	4.4							.	.	
27	725.7	724.6	723.3	11.9	20.3	14.6	9.2	22.0	15.6	76	52	72	8.0	9.4	9.0	2.6							.	.	
28	722.9	723.7	723.9	10.4	19.6	16.2	10.2	22.2	15.4	90	58	66	8.5	9.9	9.1	4.5							.	.	
29	725.3	727.4	728.3	11.2	19.8	14.0	10.7	21.5	15.0	85	59	83	8.5	10.2	10.0	5.9							.	.	
30	729.1	729.8	729.0	11.6	20.0	16.9	10.4	22.0	16.2	85	59	71	8.7	10.4	10.3	6.4							.	.	
MOY.	727.4	727.9	727.6	10.3	17.7	14.2	9.6	19.7	14.1	87	60	74	8.4	9.2	9.1	4.8				Vent prédominant			Total 36.0		Total

Légende: T.R.S. = Température au ras du sol Préc. = Précipitations en mm. C.N. = Couche de neige en cm. Insol. = Insolation en heures

OCTOBRE 1997

ROODT/REDANGE

Hauteur barométrique = 447 m

Observateur : THILL-LAMBERT ANTOINETTE

Hauteur : 444 m Longitude = E05°49' Latitude = N49°48'

Jour du mois	Pression atmosphérique en mm. 7	13	21	Température de l'air à deux mètres en °C 7	13	21	Min.	Max.	Moy.	Humidité relative en % 7	13	21	Pression de vapeur en mm. 7	13	21	T.R.S.	Nuages 7	13	21	Direction et force du vent 7	13	21	Préc.	C.N.	Insol.
1	726.8	726.5	724.3	15.2	21.0	15.8	13.5	22.7	17.3	89	67	91	11.5	12.5	12.3	9.4							.	.	
2	722.1	723.2	724.6	14.2	15.4	10.6	10.2	16.7	13.4	86	53	75	10.4	7.0	7.2	6.8							.	.	
3	726.2	727.5	727.4	6.9	11.0	11.0	6.4	13.0	9.6	88	64	64	6.6	6.3	6.3	2.1							.	.	
4	727.5	728.2	726.9	6.2	14.0	9.3	5.5	16.7	9.8	85	67	83	6.0	8.1	7.3	1.8							.	.	
5	725.2	725.1	722.3	8.9	13.8	11.4	6.6	17.4	11.4	87	72	85	7.4	8.6	8.6	2.1							.	.	
6	719.4	718.6	716.3	8.6	15.2	17.1	8.0	20.1	13.6	92	76	79	7.7	9.8	11.5	3.1							.	.	
7	714.0	715.1	717.2	14.2	14.6	12.5	11.8	18.3	13.8	100	86	99	12.1	10.7	10.7	11.0							2.2	.	
8	719.9	720.6	718.5	11.6	14.4	13.4	11.0	14.5	13.1	100	89	99	10.2	10.9	11.4	8.9							9.0	.	
9	717.3	719.0	719.9	14.2	16.0	16.3	13.3	17.8	15.5	98	81	84	11.9	11.1	11.7	11.2							19.9	.	
10	717.0	713.6	717.0	14.0	14.2	9.4	9.4	16.5	12.5	92	97	83	11.0	11.7	7.3	7.5							1.3	.	
11	718.1	717.7	711.7	8.9	10.2	7.6	7.4	11.0	8.9	88	90	100	7.5	8.4	7.8	5.3							8.9	.	
12	708.4	715.0	719.7	8.4	10.4	6.9	6.9	12.0	8.6	92	79	88	7.6	7.4	6.6	4.4							23.0	.	
13	720.7	721.4	721.8	6.2	6.9	4.2	4.1	8.0	5.8	97	77	95	6.9	5.7	5.9	1.1							1.1	.	
14	724.6	726.8	726.0	5.2	8.2	5.4	3.4	8.5	6.3	97	75	94	6.4	6.1	6.3	0.7							1.5	.	
15	722.9	721.2	719.4	3.1	5.0	6.2	2.5	6.3	4.8	98	98	100	5.6	6.4	7.1	1.5							1.3	.	
16	720.3	722.8	723.6	6.0	6.6	7.3	5.4	7.7	6.6	98	97	97	6.9	7.1	7.4	3.8							9.5	.	
17	723.8	725.4	725.5	7.0	10.1	8.5	6.6	12.2	8.5	100	94	96	7.5	8.7	8.0	4.9							.	.	
18	726.9	728.4	727.6	7.1	13.2	12.6	6.0	16.0	11.0	99	82	86	7.4	9.3	9.4	4.4							.	.	
19	726.8	726.0	723.9	9.1	15.6	12.7	8.6	17.5	12.5	97	82	89	8.4	10.9	9.8	5.5							.	.	
20	722.3	722.2	722.5	10.4	13.0	9.2	8.9	16.5	10.9	99	93	92	9.3	10.4	8.0	6.5							.	.	
21	722.9	723.8	723.8	4.2	7.0	3.2	3.2	9.2	4.8	85	55	63	5.3	4.1	3.6	0.8							.	.	
22	721.7	721.6	721.2	-0.8	6.8	3.4	-1.0	9.7	3.1	82	70	93	3.5	5.2	5.4	-4.3							.	.	
23	721.4	722.1	722.5	3.0	8.6	4.4	1.0	11.0	5.3	83	48	81	4.7	4.0	5.1	-3.6							.	.	
24	725.2	728.2	729.9	4.0	6.5	1.3	1.3	7.5	3.9	98	55	76	6.0	4.0	3.8	-1.3							.	.	
25	730.6	731.3	730.7	1.9	7.2	6.0	-0.2	8.5	5.0	87	72	83	4.6	5.4	5.8	-3.0							.	.	
26	729.5	730.4	729.2	5.0	8.7	5.2	2.5	9.5	6.3	89	80	78	5.8	6.7	5.2	-0.5							.	.	
27	728.7	730.0	731.2	5.6	4.5	-0.4	-0.5	5.7	3.2	94	73	54	6.4	4.6	2.4	-1.6							.	.	
28	732.1	733.8	735.1	-3.0	3.8	-0.4	-3.2	4.1	0.1	73	33	56	2.6	2.0	2.5	-4.2							.	.	
29	736.0	736.0	735.2	-2.1	5.6	1.6	-2.6	6.2	1.7	62	32	47	2.4	2.2	2.4	-4.3							.	.	
30	733.6	732.7	731.4	0.9	8.8	4.1	0.2	10.0	4.6	50	53	75	2.5	4.5	4.6	-2.0							.	.	
31	730.6	730.5	730.0	0.2	6.6	3.4	-0.1	7.0	3.4	94	49	68	4.4	3.5	4.0	-1.9							.	.	
MOY.	724.0	724.7	724.4	6.6	10.4	7.7	5.0	12.2	8.2	90	72	82	7.0	7.2	6.9	2.5				Vent prédominant			Total 77.7		Total

Légende: T.R.S. = Température au ras du sol Préc. = Précipitations en mm. C.N. = Couche de neige en cm. Insol. = Insolation en heures

NOVEMBRE 1997

ROODT/REDANGE

Hauteur barométrique = 447 m

Observateur : THILL-LAMBERT ANTOINETTE

Hauteur : 444 m Longitude = E05°49' Latitude = N49°48'

Jour du mois	Pression atmosphérique en mm. 7	13	21	Température de l'air à deux mètres en °C 7	13	21	Min.	Max.	Moy.	Humidité relative en % 7	13	21	Pression de vapeur en mm. 7	13	21	T.R.S.	Nuages 7	13	21	Direction et force du vent 7	13	21	Préc.	C.N.	Insol.
1	728.8	728.3	727.5	0.3	8.2	3.4	-1.3	9.3	4.0	89	47	70	4.2	3.8	4.1	-4.0							.	.	
2	726.0	726.0	724.6	0.2	8.3	4.7	-1.8	9.6	4.4	89	52	67	4.1	4.3	4.3	-5.8							.	.	
3	723.5	723.3	722.2	1.6	6.9	3.8	-0.5	8.0	4.1	78	81	93	4.0	6.0	5.6	-3.1							.	.	
4	719.8	719.1	717.8	0.8	4.7	4.6	0.2	5.2	3.4	90	76	100	4.4	4.9	6.4	-0.8							.	.	
5	716.3	714.9	710.8	9.1	9.6	9.2	4.5	9.6	9.3	99	100	100	8.5	9.0	8.7	3.3							6.7	.	
6	705.1	706.3	703.3	10.1	10.8	10.7	8.9	11.0	10.5	99	99	100	9.1	9.6	9.6	8.5							5.0	.	
7	705.2	708.8	710.4	7.0	8.8	8.0	6.8	13.0	7.9	99	81	87	7.4	6.9	7.0	6.1							20.8	.	
8	708.4	710.7	711.1	6.0	9.1	7.4	4.5	10.5	7.5	100	80	83	7.0	6.9	6.4	2.3							.	.	
9	708.4	709.1	707.7	6.9	8.0	6.4	6.0	9.0	7.1	99	86	94	7.3	6.9	6.8	4.0							15.8	.	
10	710.5	711.8	711.0	6.0	6.9	6.0	5.6	7.2	6.3	95	87	97	6.7	6.5	6.8	4.5							9.2	.	
11	711.1	711.0	711.1	4.9	6.0	5.6	4.0	6.8	5.5	89	97	97	5.8	6.8	6.6	3.0							4.4	.	
12	710.3	711.1	713.1	5.0	6.0	5.1	4.6	6.2	5.4	100	98	95	6.5	6.9	6.3	3.7							5.0	.	
13	715.6	717.0	717.7	4.8	5.0	3.9	2.5	5.6	4.6	100	92	93	6.4	6.0	5.6	1.0							8.8	.	
14	719.4	721.5	723.4	1.9	5.0	4.2	1.4	5.1	3.7	100	100	97	5.3	6.5	6.0	-1.5							.	.	
15	724.7	725.3	724.4	3.8	6.7	7.2	3.2	7.5	5.9	100	93	100	6.0	6.8	7.6	-1.0							.	.	
16	723.8	724.6	726.0	7.0	7.9	7.7	6.6	8.0	7.5	100	100	100	7.5	8.0	7.9	6.0							1.0	.	
17	725.4	725.3	723.8	3.8	7.1	1.4	1.2	7.8	4.1	100	78	96	6.0	5.9	4.9	-1.5							.	.	
18	721.0	719.9	718.6	-1.0	4.9	0.9	-1.0	6.5	1.6	100	75	96	4.2	4.9	4.7	-4.1							.	.	
19	715.5	714.4	714.0	-1.1	2.8	-0.1	-1.5	3.6	0.5	100	69	75	4.2	3.9	3.4	-2.6							.	.	
20	711.7	711.0	712.8	-0.2	2.0	6.1	-1.5	6.5	2.6	100	100	98	4.5	5.3	6.9	-3.0							3.0	.	
21	716.3	718.6	720.0	5.9	6.0	5.0	4.8	6.7	5.6	100	97	98	7.0	6.8	6.4	1.5							11.2	.	
22	720.7	721.6	722.6	2.3	6.8	3.8	1.5	7.7	4.3	100	87	98	5.4	6.4	5.9	-1.0							.	.	
23	724.5	726.0	726.2	-0.9	0.2	0.4	-1.3	4.0	-0.1	100	100	100	4.3	4.6	4.7	-4.5							.	.	
24	724.4	722.2	719.0	-0.2	2.0	0.7	-0.6	2.6	0.8	100	87	94	4.5	4.6	4.5	-2.0							.	.	
25	717.2	717.8	717.2	0.0	3.6	3.8	-0.2	4.0	2.5	100	86	85	4.6	5.1	5.1	-2.5							.	.	
26	717.5	718.6	720.1	5.0	7.8	4.6	3.6	8.5	5.8	70	59	81	4.6	4.7	5.1	0.3							.	.	
27	721.4	722.2	722.1	1.1	1.9	1.0	1.0	4.6	1.3	98	93	100	4.9	4.9	4.9	-0.5							.	.	
28	720.8	719.1	717.4	2.2	4.6	7.2	1.0	7.2	4.7	100	100	99	5.4	6.4	7.5	-0.2							3.5	.	
29	714.6	715.6	715.6	7.2	7.3	6.8	6.6	7.7	7.1	100	96	97	7.6	7.3	7.2	4.5							20.0	.	
30	714.9	715.5	716.9	5.1	6.3	6.2	5.0	7.0	5.9	100	100	94	6.6	7.2	6.7	3.5							2.5	.	
MOY.	717.4	717.9	717.6	3.5	6.0	4.9	2.5	7.2	4.8	96	87	93	5.8	6.1	6.1	0.5				Vent prédominant			Total 116.9		Total

Légende: T.R.S. = Température au ras du sol Préc. = Précipitations en mm. C.N. = Couche de neige en cm. Insol. = Insolation en heures

DECEMBRE 1997

ROODT/REDANGE

Hauteur barométrique = 447 m

Observateur : THILL-LAMBERT ANTOINETTE

Hauteur : 444 m Longitude = E05°49' Latitude = N49°48'

Jour du mois	Pression atmosphérique en mm. 7	13	21	Température de l'air à deux mètres en °C 7	13	21	Min.	Max.	Moy.	Humidité relative en % 7	13	21	Pression de vapeur en mm. 7	13	21	T.R.S.	Nuages 7	13	21	Direction et force du vent 7	13	21	Préc.	C.N.	Insol.
1	720.8	722.3	720.0	1.2	3.8	1.0	0.2	6.2	2.0	92	75	83	4.6	4.5	4.1	-1.5							5.3	.	
2	712.4	710.2	711.9	-0.9	-1.3	-2.6	-2.8	1.0	-1.6	82	73	96	3.5	3.0	3.5	-4.5							.	5	
3	716.1	718.6	720.6	-2.8	-1.2	-1.1	-2.9	-1.0	-1.7	93	86	96	3.4	3.5	4.0	-4.9							8.5	8	
4	721.9	723.0	725.2	-1.9	0.2	0.0	-2.0	0.6	-0.6	94	91	94	3.7	4.2	4.3	-4.0							.	5	
5	726.8	727.8	729.1	-2.0	-0.6	-3.8	-3.9	0.1	-2.1	96	84	95	3.7	3.7	3.2	-8.0							.	4	
6	728.8	728.3	727.8	-5.0	-2.7	-2.2	-5.0	-2.0	-3.3	95	96	98	2.9	3.5	3.7	-9.1							.	3	
7	726.1	724.6	721.6	-2.2	-1.6	-1.7	-2.5	-1.5	-1.8	100	100	100	3.8	4.0	4.0	-4.0							.	2	
8	719.2	718.9	717.9	-2.5	0.4	2.0	-3.3	2.0	0.0	100	100	100	3.7	4.7	5.3	-6.5							.	2	
9	718.5	720.2	721.3	4.4	5.8	6.2	2.0	6.2	5.5	100	100	100	6.3	6.9	7.1	0.5							3.0	.	
10	719.5	716.9	717.5	7.2	8.0	9.8	6.1	9.8	8.3	100	100	90	7.6	8.0	8.1	4.5							6.3	.	
11	717.4	715.5	714.1	8.6	11.4	8.5	8.0	11.6	9.5	99	93	93	8.3	9.4	7.7	6.5							9.6	.	
12	715.8	719.3	725.5	5.8	6.0	4.2	4.0	9.0	5.3	94	85	93	6.5	5.9	5.8	3.5							17.3	.	
13	729.8	732.3	733.6	2.8	4.2	2.0	1.0	5.0	3.0	95	79	96	5.3	4.9	5.1	-3.1							5.0	.	
14	731.4	730.2	728.3	3.2	4.6	1.8	1.6	4.9	3.2	100	90	91	5.8	5.7	4.7	-1.0							.	.	
15	728.7	729.7	729.8	0.2	0.8	-2.2	-2.2	2.0	-0.4	85	75	78	3.9	3.6	3.0	-4.0							1.5	.	
16	726.8	725.2	722.4	-4.7	-5.6	-5.2	-6.0	-2.2	-5.2	70	76	84	2.2	2.2	2.5	-7.5							.	.	
17	717.9	717.4	717.3	-5.3	-3.4	-0.1	-6.1	-0.1	-2.9	87	95	100	2.6	3.3	4.5	-8.0							.	.	
18	716.3	715.3	713.9	0.8	2.0	1.2	-0.1	2.7	1.3	98	96	100	4.8	5.1	5.0	-0.6							10.0	.	
19	711.5	712.5	713.7	1.8	4.3	4.9	1.1	5.3	3.7	98	100	100	5.1	6.2	6.5	1.0							10.0	.	
20	712.6	713.1	714.4	4.0	5.6	5.6	3.7	6.1	5.1	100	100	100	6.1	6.8	6.8	3.0							.	.	
21	714.3	715.3	717.9	3.9	2.5	0.2	0.2	5.6	2.2	98	96	98	6.0	5.3	4.6	0.4							11.0	.	
22	719.9	721.2	721.8	0.0	0.8	0.4	-0.1	1.0	0.4	100	92	96	4.6	4.5	4.5	0.1							5.0	1	
23	723.2	725.4	728.3	0.9	2.4	3.2	0.4	3.5	2.2	96	96	100	4.7	5.2	5.8	-0.1							0.7	.	
24	727.6	727.4	725.0	6.2	9.0	8.6	3.2	9.3	7.9	100	99	100	7.1	8.5	8.4	3.0							3.0	.	
25	724.3	721.4	716.4	8.0	9.2	7.4	7.0	10.8	8.2	97	97	94	7.8	8.5	7.3	6.0							7.5	.	
26	716.1	714.9	714.1	6.3	6.3	4.3	4.1	8.0	5.6	84	84	97	6.0	6.0	6.0	3.8							24.3	.	
27	717.0	717.8	718.6	4.0	3.8	3.4	2.6	4.5	3.7	97	98	98	5.9	5.9	5.7	2.4							6.0	.	
28	720.0	720.6	719.9	2.1	3.0	1.8	1.8	3.7	2.3	98	97	96	5.2	5.5	5.0	0.5							3.0	.	
29	718.0	719.4	720.7	0.9	1.8	0.2	0.2	1.8	1.0	98	98	100	4.8	5.1	4.6	0.2							3.2	.	
30	719.5	719.2	718.4	0.1	3.2	2.2	0.1	4.0	1.8	98	83	93	4.5	4.8	5.0	0.3							.	.	
31	716.3	717.0	719.1	5.8	6.8	5.8	2.1	7.5	6.1	92	94	98	6.4	7.0	6.8	0.5							.	.	
MOY.	720.5	720.7	720.8	1.6	2.9	2.1	0.4	4.0	2.2	95	91	95	5.1	5.3	5.2	-1.0				Vent prédominant			Total 140.2		Total

Légende: T.R.S. = Température au ras du sol Préc. = Précipitations en mm. C.N. = Couche de neige en cm. Insol. = Insolation en heures

JANVIER 1997

LELLINGEN (PENZEBIERG)

Observateur : EAUX & FORETS

Hauteur : 450 m Longitude = E06°02' Latitude = N50°00'

Jour du mois	Pression atmosphérique en mm. 7	13	21	Température de l'air à deux mètres en °C 7	13	21	Min.	Max.	Moy.	Humidité relative en % 7	13	21	Pression de vapeur en mm. 7	13	21	T.R.S.	Nuages 7	13	21	Direction et force du vent 7	13	21	Préc.	C.N.	Insol.
1				-15.4	-11.6	-12.9	-16.5	-9.2	-13.3	88	78	87	1.1	1.3	1.3								.		
2				-11.8	-7.1	-11.3	-13.5	-6.1	-10.1	89	77	93	1.5	1.9	1.6								.		
3				-7.2	-6.2	-5.8	-12.2	-5.7	-6.4	94	87	96	2.3	2.4	2.7								0.8		
4				-5.5	-5.1	-5.1	-6.6	-4.8	-5.2	90	91	97	2.6	2.7	2.9								.		
5				-5.5	-4.1	-5.6	-6.2	-3.4	-5.1	96	86	93	2.8	2.8	2.7								1.4		
6				-8.2	-5.8	-8.4	-8.8	-5.4	-7.5	99	96	89	2.3	2.7	2.0								.		
7				-7.4	-5.2	-6.9	-9.6	-4.5	-6.5	96	88	93	2.4	2.6	2.4								.		
8				-10.6	-6.8	-7.4	-10.6	-4.9	-8.3	95	92	95	1.8	2.4	2.3								.		
9				-8.2	-3.6	-9.1	-9.1	-1.6	-7.0	95	82	97	2.2	2.8	2.0								.		
10				-7.7	-5.7	-6.2	-9.3	-5.4	-6.5	98	97	95	2.3	2.8	2.6								.		
11				-5.9	-4.8	-6.4	-6.4	-3.8	-5.7	98	92	99	2.7	2.8	2.6								.		
12				-7.9	-3.8	-6.1	-8.2	-1.6	-5.9	97	94	98	2.3	3.1	2.7								.		
13				-9.2	0.5	-3.2	-9.8	6.4	-4.0	96	72	100	2.0	3.4	3.5								.		
14				-7.2	3.4	-4.4	-8.0	5.9	-2.7	99	56	90	2.5	3.3	2.9								.		
15				-9.8	0.0	-4.9	-10.6	3.5	-4.9	96	70	98	1.9	3.2	3.0								.		
16				-9.8	2.6	-1.8	-10.2	5.1	-3.0	96	67	81	1.9	3.7	3.2								.		
17				-3.6	4.0	0.7	-5.5	5.1	0.4	88	61	89	3.0	3.7	4.3								.		
18				0.2	2.4	1.5	-0.7	2.6	1.4	100	100	100	4.6	5.4	5.1								2.6		
19				2.8	3.1	2.8	1.5	3.3	2.9	100	100	100	5.6	5.7	5.6								2.8		
20				2.6	4.4	1.6	0.9	5.1	2.9	100	100	100	5.5	6.3	5.1								4.4		
21				1.0	1.3	0.3	0.3	2.4	0.9	100	96	95	4.9	4.8	4.4								.		
22				1.6	4.6	4.2	-0.5	5.6	3.5	98	99	100	5.0	6.3	6.2								.		
23				4.0	5.6	5.3	3.5	6.8	5.0	100	100	100	6.1	6.8	6.7								3.2		
24				3.7	6.0	6.0	3.5	7.2	5.2	100	100	100	6.0	7.0	7.0								0.6		
25				3.7	8.4	1.3	1.3	8.8	4.5	100	64	85	6.0	5.3	4.3								1.0		
26				0.8	1.7	0.1	-1.5	2.5	0.9	98	93	100	4.8	4.8	4.6								.		
27				-1.5	-2.4	-2.7	-2.7	0.1	-2.2	100	94	92	4.0	3.5	3.4								0.4		
28				-4.8	2.6	-0.6	-5.5	4.1	-0.9	98	74	97	3.0	4.1	4.2								.		
29				0.0	2.2	-0.4	-1.4	3.5	0.6	95	84	88	4.4	4.5	3.9								.		
30				-1.7	-1.0	-1.9	-2.0	-0.3	-1.5	95	95	99	3.8	4.0	3.9								.		
31				-1.0	2.8	1.7	-2.4	5.2	1.2	95	81	93	4.0	4.5	4.8								.		
MOY.				-4.2	-0.6	-2.8	-5.4	0.9	-2.5	96	86	95	3.4	3.9	3.7					Vent prédominant			Total 17.2		Total

Légende: T.R.S. = Température au ras du sol Préc. = Précipitations en mm. C.N. = Couche de neige en cm. Insol. = Insolation en heures

FEVRIER 1997

LELLINGEN (PENZEBIERG)

Observateur : EAUX & FORETS

Hauteur : 450 m Longitude = E06°02' Latitude = N50°00'

Jour du mois	Pression atmosphérique en mm. 7	13	21	Température de l'air à deux mètres en °C 7	13	21	Min.	Max.	Moy.	Humidité relative en % 7	13	21	Pression de vapeur en mm. 7	13	21	T.R.S.	Nuages 7	13	21	Direction et force du vent 7	13	21	Préc.	C.N.	Insol.
1				-0.7	0.7	-2.4	-2.4	2.4	-0.8	82	76	88	3.5	3.7	3.3										
2				-6.6	-3.7	-3.4	-7.8	-2.1	-4.6	99	100	100	2.6	3.4	3.4								.		
3				-1.9	0.2	-0.9	-3.4	1.0	-0.9	100	100	95	3.9	4.6	4.0								.		
4				-0.7	0.7	2.5	-0.9	2.5	0.8	98	100	98	4.2	4.8	5.4								.		
5				2.6	3.3	-0.7	-1.0	4.3	1.7	100	100	100	5.5	5.8	4.3								0.4		
																							5.0		
6				-1.1	1.0	0.1	-4.4	4.1	0.0	100	100	97	4.2	4.9	4.5										
7				-2.7	6.7	3.1	-3.3	8.3	2.4	94	67	75	3.4	4.9	4.3								2.2		
8				3.5	5.5	4.7	2.1	5.7	4.6	98	100	100	5.8	6.8	6.4								0.2		
9				2.5	7.7	4.5	1.4	8.9	4.9	100	89	90	5.5	7.0	5.7								0.2		
10				3.1	5.9	7.3	2.1	10.1	5.4	87	92	97	5.0	6.4	7.4								2.6		
11				-0.2	4.4	4.1	-0.6	7.4	2.8	93	82	85	4.2	5.1	5.2								.		
12				9.0	8.6	8.0	3.6	9.0	8.5	100	99	92	8.6	8.3	7.4								1.2		
13				5.4	2.8	2.4	0.9	8.0	3.5	92	93	83	6.2	5.2	4.5								7.2		
14				1.0	2.8	0.4	0.3	3.1	1.4	95	97	100	4.7	5.4	4.7								9.2		
15				-0.5	2.9	-1.0	-1.0	4.9	0.5	97	91	96	4.3	5.1	4.0								14.4		
																							6.2		
16				-4.1	2.5	1.7	-4.5	4.0	0.0	100	87	77	3.3	4.8	4.0										
17				0.0	3.1	5.1	-0.2	5.2	2.7	100	100	97	4.6	5.7	6.4								.		
18				5.9	6.4	2.4	1.6	8.3	4.9	99	94	84	6.9	6.8	4.6								0.2		
19				0.5	3.6	3.9	-0.1	4.5	2.7	87	81	77	4.1	4.8	4.7								2.8		
20				3.1	6.9	6.4	2.8	8.8	5.5	80	70	77	4.6	5.2	5.5								6.0		
																							1.0		
21				5.8	6.8	6.9	5.6	7.3	6.5	84	86	100	5.8	6.4	7.5										
22				6.2	8.7	6.2	6.0	9.7	7.0	98	87	90	7.0	7.3	6.4								.		
23				4.1	9.0	7.7	3.8	11.1	6.9	95	79	90	5.8	6.8	7.1								1.2		
24				8.1	8.3	9.2	6.2	9.2	8.5	96	97	98	7.8	8.0	8.5								.		
25				8.9	9.7	7.3	6.9	10.6	8.6	96	76	93	8.2	6.9	7.1								3.8		
																							37.4		
26				4.6	7.3	3.1	2.3	9.1	5.0	95	75	98	6.0	5.7	5.6								9.4		
27				2.8	5.6	5.1	2.4	8.3	4.5	96	78	80	5.4	5.3	5.3								4.6		
28				2.2	10.8	10.1	1.6	13.6	7.7	81	34	49	4.3	3.3	4.5								0.2		
MOY.				2.2	4.9	3.7	0.7	6.7	3.6	94	87	90	5.2	5.7	5.4					Vent prédominant			Total 115.4		Total

Légende: T.R.S. = Température au ras du sol Préc. = Précipitations en mm. C.N. = Couche de neige en cm. Insol. = Insolation en heures

MARS 1997

LELLINGEN (PENZEBIERG)

Observateur : EAUX & FORETS

Hauteur : 450 m Longitude = E06°02' Latitude = N50°00'

Jour du mois	Pression atmosphérique en mm. 7	13	21	Température de l'air à deux mètres en °C 7	13	21	Min.	Max.	Moy.	Humidité relative en % 7	13	21	Pression de vapeur en mm. 7	13	21	T.R.S.	Nuages 7	13	21	Direction et force du vent 7	13	21	Préc.	C.N.	Insol.
1				6.0	10.6	8.6	5.9	11.5	8.4	88	83	92	6.2	8.0	7.7								.		
2				5.4	14.3	9.1	4.2	15.0	9.6	100	54	96	6.7	6.6	8.3								.		
3				3.9	9.4	6.5	3.8	9.9	6.6	100	76	91	6.1	6.7	6.6								4.8		
4				7.0	9.0	10.5	5.9	12.2	8.8	100	100	96	7.5	8.6	9.1								5.6		
5				7.6	7.9	5.6	5.5	10.8	7.0	100	99	98	7.8	7.9	6.7								0.2		
6				3.8	6.9	6.6	2.9	8.0	5.8	100	94	99	6.0	7.0	7.2								1.6		
7				2.8	11.1	7.8	2.0	12.9	7.2	100	60	79	5.6	5.9	6.3								.		
8				-2.9	12.2	6.4	-3.1	14.4	5.2	100	61	76	3.6	6.5	5.5								.		
9				-0.7	14.5	10.2	-1.0	16.0	8.0	100	30	44	4.3	3.7	4.1								0.2		
10				-0.4	14.5	6.9	-1.2	16.6	7.0	98	46	81	4.3	5.7	6.0								.		
11				-0.8	16.6	9.0	-1.3	18.8	8.3	100	38	70	4.3	5.4	6.0								.		
12				0.0	14.8	9.5	-0.1	17.6	8.1	100	53	68	4.6	6.7	6.1								.		
13				6.6	11.1	7.1	5.1	14.3	8.3	100	69	92	7.3	6.8	7.0								.		
14				6.0	5.9	6.1	4.5	7.1	6.0	90	95	100	6.3	6.6	7.1								.		
15				6.4	9.1	8.1	5.9	9.6	7.9	100	80	100	7.2	6.9	8.1								1.0		
16				7.8	10.8	9.0	7.7	11.5	9.2	100	85	92	7.9	8.3	7.9								0.2		
17				6.9	10.6	5.9	5.8	13.4	7.8	100	78	94	7.5	7.5	6.5								.		
18				3.3	9.0	4.8	0.7	9.6	5.7	100	90	98	5.8	7.7	6.3								0.2		
19				4.0	4.5	3.1	3.0	6.1	3.9	96	100	90	5.9	6.3	5.1								5.2		
20				-0.2	1.8	3.2	-0.6	4.7	1.6	97	83	88	4.4	4.3	5.1								7.6		
21				3.7	4.6	2.5	2.2	7.3	3.6	100	70	88	6.0	4.5	4.8								1.6		
22				-1.5	8.0	1.8	-2.4	9.4	2.8	100	46	71	4.0	3.7	3.7								.		
23				0.9	6.9	4.8	-1.4	7.8	4.2	69	64	100	3.4	4.8	6.4								0.2		
24				3.7	7.4	4.2	3.3	7.8	5.1	100	88	98	6.0	6.8	6.1								6.6		
25				3.1	6.9	4.6	2.4	7.6	4.9	100	100	100	5.7	7.5	6.4								2.2		
26				0.7	11.0	9.6	0.4	11.6	7.1	100	62	74	4.8	6.1	6.6								1.8		
27				8.4	13.5	10.8	7.7	15.7	10.9	100	58	86	8.3	6.7	8.3								0.2		
28				4.5	6.0	1.7	1.6	11.3	4.1	96	68	87	6.1	4.8	4.5								5.6		
29				0.5	4.3	3.5	0.1	7.3	2.8	97	92	94	4.6	5.7	5.5								2.0		
30				3.6	8.6	6.4	3.3	11.9	6.2	98	68	75	5.8	5.7	5.4								1.2		
31				-1.7	12.5	8.0	-1.8	15.7	6.3	100	53	73	4.0	5.8	5.9								.		
MOY.				3.2	9.5	6.5	2.3	11.4	6.4	98	72	87	5.7	6.3	6.3					Vent prédominant			Total 48.0		Total

Légende: T.R.S. = Température au ras du sol Préc. = Précipitations en mm. C.N. = Couche de neige en cm. Insol. = Insolation en heures

AVRIL 1997

LELLINGEN (PENZEBIERG)

Observateur : EAUX & FORETS

Hauteur : 450 m Longitude = E06°02' Latitude = N50°00'

Jour du mois	Pression atmosphérique en mm. 7	13	21	Température de l'air à deux mètres en °C 7	13	21	Min.	Max.	Moy.	Humidité relative en % 7	13	21	Pression de vapeur en mm. 7	13	21	T.R.S.	Nuages 7	13	21	Direction et force du vent 7	13	21	Préc.	C.N.	Insol.
1				-0.8	14.9	11.8	-1.2	18.5	8.6	100	50	66	4.3	6.3	6.8								.		
2				1.2	15.2	10.2	1.0	17.5	8.9	100	47	73	5.0	6.1	6.8								.		
3				-0.8	11.4	6.2	-0.8	12.9	5.6	100	60	82	4.3	6.1	5.8								.		
4				2.8	5.0	2.4	1.7	8.7	3.4	87	53	58	4.9	3.5	3.2								0.8		
5				2.8	4.6	7.0	-0.8	7.5	4.8	61	98	100	3.4	6.2	7.5								.		
6				3.1	5.1	3.5	1.4	9.4	3.9	94	58	57	5.4	3.8	3.4								6.0		
7				-3.1	6.7	4.9	-3.6	9.8	2.8	96	40	41	3.4	2.9	2.7								.		
8				-0.6	9.7	8.0	-1.6	12.9	5.7	52	31	33	2.3	2.8	2.7								.		
9				-2.6	13.8	10.8	-2.8	17.2	7.3	85	28	45	3.1	3.3	4.4								.		
10				-0.3	16.6	10.9	-0.4	18.2	9.1	98	15	57	4.4	2.1	5.6								.		
11				3.8	12.4	2.1	2.1	15.3	6.1	85	62	63	5.1	6.7	3.4								.		
12				0.9	5.0	3.8	-0.7	6.9	3.2	91	63	71	4.4	4.1	4.3								.		
13				-1.7	7.3	6.2	-2.5	12.0	3.9	99	48	51	3.9	3.7	3.6								.		
14				0.3	10.8	7.3	-1.2	12.4	6.1	91	61	90	4.3	5.9	6.9								.		
15				1.8	5.7	4.2	1.8	9.7	3.9	78	59	62	4.1	4.1	3.8								.		
16				-1.1	7.4	4.5	-1.4	11.1	3.6	90	55	61	3.8	4.2	3.9								.		
17				0.8	8.7	6.4	-0.3	12.2	5.3	90	39	51	4.4	3.3	3.7								.		
18				-3.1	12.6	7.3	-3.2	15.6	5.6	97	38	57	3.4	4.2	4.4								.		
19				1.9	6.8	3.0	0.1	10.3	3.9	90	62	60	4.7	4.6	3.4								.		
20				0.1	3.3	2.2	-0.4	6.9	1.9	97	80	53	4.5	4.6	2.8								.		
21				-5.1	7.2	5.3	-5.6	11.0	2.5	86	32	42	2.6	2.4	2.8								0.4		
22				-2.4	6.2	4.9	-3.0	9.5	2.9	86	58	52	3.2	4.1	3.4								.		
23				-3.6	9.3	6.1	-3.9	12.8	3.9	97	43	50	3.3	3.8	3.5								.		
24				-3.1	13.2	10.5	-3.5	15.7	6.9	96	32	42	3.4	3.6	4.0								.		
25				0.1	16.5	7.6	-0.1	17.6	8.1	87	30	95	4.0	4.2	7.4								.		
26				7.9	10.6	9.3	6.9	12.9	9.3	100	88	96	8.0	8.4	8.4								3.2		
27				7.9	11.4	8.8	7.8	13.2	9.4	100	81	100	8.0	8.2	8.5								16.8		
28				7.5	9.9	10.6	6.6	13.1	9.3	100	98	84	7.8	9.0	8.0								3.0		
29				8.0	9.6	7.3	7.3	10.7	8.3	100	93	100	8.0	8.3	7.7								7.2		
30				6.6	10.4	9.9	6.6	14.3	9.0	100	77	80	7.3	7.3	7.3								4.4		
MOY.				1.0	9.6	6.8	0.2	12.5	5.8	91	56	66	4.6	4.9	5.0					Vent prédominant			Total 41.8		Total

Légende: T.R.S. = Température au ras du sol Préc. = Précipitations en mm. C.N. = Couche de neige en cm. Insol. = Insolation en heures

MAI 1997

LELLINGEN (PENZEBIERG)

Observateur : EAUX & FORETS

Hauteur : 450 m Longitude = E06°02' Latitude = N50°00'

Jour du mois	Pression atmosphérique en mm. 7	13	21	Température de l'air à deux mètres en °C 7	13	21	Min.	Max.	Moy.	Humidité relative en % 7	13	21	Pression de vapeur en mm. 7	13	21	T.R.S.	Nuages 7	13	21	Direction et force du vent 7	13	21	Préc.	C.N.	Insol.
1				5.2	14.3	14.2	3.5	18.5	11.2	100	59	56	6.6	7.2	6.8								.		
2				4.0	18.4	16.1	3.1	22.6	12.8	100	46	47	6.1	7.3	6.4								.		
3				5.2	22.8	19.0	4.1	24.8	15.7	100	35	47	6.6	7.3	7.7								.		
4				10.4	15.7	16.7	10.3	21.5	14.3	99	74	55	9.4	9.9	7.8								2.0		
5				11.8	10.8	11.3	10.3	16.7	11.3	96	96	89	10.0	9.3	8.9								0.6		
6				9.9	8.1	2.5	2.5	11.3	6.8	96	95	98	8.8	7.7	5.4								11.2		
7				0.8	3.5	0.7	0.3	7.0	1.7	100	96	100	4.9	5.6	4.8								6.4		
8				0.0	6.4	6.9	-0.5	8.7	4.4	100	68	71	4.6	4.9	5.3								6.6		
9				6.1	7.3	7.3	5.1	12.2	6.9	99	92	80	7.0	7.1	6.1								5.2		
10				6.3	10.1	11.5	4.9	13.6	9.3	98	82	73	7.0	7.6	7.4								3.2		
11				10.2	11.8	9.9	9.8	13.2	10.6	97	90	94	9.0	9.3	8.6								2.4		
12				8.3	13.7	11.8	8.1	16.4	11.3	92	56	60	7.5	6.6	6.2								4.8		
13				4.0	18.5	15.8	3.5	21.0	12.8	100	52	60	6.1	8.3	8.1								.		
14				13.1	16.3	9.8	9.8	17.2	13.1	91	69	90	10.3	9.6	8.2								.		
15				9.0	18.5	18.8	7.3	22.8	15.4	95	59	61	8.2	9.4	9.9								.		
16				10.5	18.8	17.2	10.4	25.8	15.5	99	85	70	9.4	13.8	10.3								0.8		
17				11.8	24.0	19.3	10.9	26.7	18.4	100	45	63	10.4	10.1	10.6								0.6		
18				13.2	15.1	13.1	12.8	19.3	13.8	99	98	99	11.3	12.6	11.2								3.4		
19				8.0	17.1	17.0	6.6	21.9	14.0	100	76	72	8.0	11.1	10.5								11.6		
20				10.7	16.4	10.4	9.3	17.5	12.5	100	76	94	9.6	10.6	8.9								0.2		
21				9.8	10.5	10.2	9.4	13.4	10.2	95	91	97	8.6	8.7	9.0								10.2		
22				6.5	9.9	9.8	6.3	14.5	8.7	99	76	79	7.2	6.9	7.2								8.0		
23				7.3	13.0	10.2	6.3	15.9	10.2	100	54	66	7.7	6.1	6.2								.		
24				4.8	13.2	9.8	2.2	15.0	9.3	84	50	59	5.4	5.7	5.4								.		
25				6.2	15.4	12.5	3.7	17.3	11.4	72	48	45	5.1	6.3	4.9								.		
26				4.4	17.1	13.7	0.9	19.8	11.7	99	31	55	6.2	4.5	6.5								.		
27				8.9	15.0	9.2	6.6	17.2	11.0	84	56	69	7.2	7.2	6.0								.		
28				5.2	13.4	10.1	4.1	15.5	9.6	72	52	63	4.8	6.0	5.8								.		
29				5.4	16.9	15.3	1.8	21.1	12.5	99	46	51	6.7	6.6	6.6								.		
30				7.1	17.3	14.9	3.9	20.3	13.1	98	41	47	7.4	6.1	6.0								.		
31				8.4	14.9	11.4	5.9	16.7	11.6	66	34	38	5.5	4.3	3.8								.		
MOY.				7.5	14.3	12.1	5.9	17.6	11.3	94	65	69	7.5	7.9	7.3					Vent prédominant			Total 77.2		Total

Légende: T.R.S. = Température au ras du sol Préc. = Précipitations en mm. C.N. = Couche de neige en cm. Insol. = Insolation en heures

JUIN 1997

LELLINGEN (PENZEBIERG)

Observateur : EAUX & FORETS

Hauteur : 450 m Longitude = E06°02' Latitude = N50°00'

Jour du mois	Pression atmosphérique en mm. 7	13	21	Température de l'air à deux mètres en °C 7	13	21	Min.	Max.	Moy.	Humidité relative en % 7	13	21	Pression de vapeur en mm. 7	13	21	T.R.S.	Nuages 7	13	21	Direction et force du vent 7	13	21	Préc.	C.N.	Insol.
1				5.9	11.1	13.3	4.3	15.7	10.1	71	55	57	4.9	5.4	6.5								.		
2				8.8	16.3	13.4	8.0	17.5	12.8	83	56	68	7.0	7.8	7.8								.		
3				11.1	16.6	15.8	10.5	20.7	14.5	89	60	63	8.8	8.5	8.5								.		
4				8.2	20.5	18.2	6.4	23.0	15.6	100	39	48	8.2	7.1	7.5								.		
5				13.6	21.8	19.2	11.7	24.0	18.2	59	43	45	6.9	8.4	7.5								.		
6				12.5	22.8	21.8	10.9	25.8	19.0	83	53	55	9.0	11.0	10.8								.		
7				17.1	25.8	14.8	14.6	28.3	19.2	84	51	99	12.3	12.7	12.5								.		
8				13.9	20.5	12.5	12.3	23.4	15.6	100	76	97	11.9	13.7	10.5								35.2		
9				8.2	20.3	18.8	6.3	23.6	15.8	100	59	59	8.2	10.5	9.6								3.6		
10				14.0	22.8	22.0	10.8	25.8	19.6	75	52	53	9.0	10.8	10.5								.		
11				17.6	21.6	15.5	15.5	24.1	18.2	62	71	80	9.4	13.7	10.6								.		
12				13.9	18.1	17.1	12.4	20.7	16.4	100	72	75	11.9	11.2	11.0								5.6		
13				12.9	19.3	16.8	10.2	22.5	16.3	100	69	86	11.2	11.6	12.3								.		
14				13.4	15.4	13.6	13.2	18.8	14.1	100	97	98	11.5	12.7	11.4								3.4		
15				9.4	14.8	13.6	7.6	19.4	12.6	99	74	72	8.8	9.3	8.4								8.4		
16				8.7	19.1	15.0	6.0	20.5	14.3	100	50	65	8.4	8.3	8.3								.		
17				10.1	12.2	10.6	9.7	15.0	11.0	97	96	100	9.0	10.2	9.6								1.8		
18				8.4	14.3	13.5	6.2	18.5	12.1	100	71	60	8.3	8.7	7.0								19.0		
19				7.6	18.4	14.6	4.3	20.3	13.5	100	49	71	7.8	7.8	8.8								.		
20				9.0	13.1	13.3	8.0	16.5	11.8	100	73	78	8.6	8.2	8.9								5.2		
21				11.6	14.1	11.8	10.8	14.6	12.5	98	75	95	10.0	9.0	9.9								9.6		
22				9.0	11.6	9.4	8.3	15.8	10.0	99	90	97	8.5	9.2	8.6								9.0		
23				9.5	11.8	11.4	8.7	16.0	10.9	99	96	95	8.8	10.0	9.6								9.0		
24				8.0	15.4	10.6	6.8	16.6	11.3	100	67	99	8.0	8.8	9.5								3.6		
25				7.3	11.9	10.8	6.6	15.6	10.0	100	87	97	7.7	9.1	9.4								3.0		
26				11.0	12.9	12.9	10.4	14.8	12.3	100	96	97	9.8	10.7	10.8								13.4		
27				11.5	13.3	11.0	9.7	15.3	11.9	100	76	93	10.2	8.7	9.1								9.6		
28				11.0	14.3	16.7	9.3	19.1	14.0	100	79	63	9.8	9.7	9.0								28.0		
29				12.5	15.0	14.2	7.7	16.7	13.9	78	89	96	8.5	11.4	11.7								0.2		
30				11.7	13.6	11.5	11.1	14.7	12.3	100	83	99	10.3	9.7	10.1								5.2		
MOY.				10.9	16.6	14.5	9.3	19.4	14.0	93	70	79	9.1	9.8	9.5					Vent prédominant			Total 172.8		Total

Légende: T.R.S. = Température au ras du sol Préc. = Précipitations en mm. C.N. = Couche de neige en cm. Insol. = Insolation en heures

JUILLET 1997

LELLINGEN (PENZEBIERG)

Observateur : EAUX & FORETS

Hauteur : 450 m Longitude = E06°02' Latitude = N50°00'

Jour du mois	Pression atmosphérique en mm. 7	13	21	Température de l'air à deux mètres en °C 7	13	21	Min.	Max.	Moy.	Humidité relative en % 7	13	21	Pression de vapeur en mm. 7	13	21	T.R.S.	Nuages 7	13	21	Direction et force du vent 7	13	21	Préc.	C.N.	Insol.
1				10.7	13.4	13.4	10.1	17.4	12.5	100	80	84	9.6	9.2	9.7								3.8		
2				11.1	16.3	13.0	10.7	17.7	13.5	99	76	98	9.8	10.6	11.0								0.4		
3				11.1	15.8	13.8	10.1	18.0	13.6	100	60	77	9.9	8.1	9.1								6.4		
4				8.0	18.3	12.8	7.0	19.9	13.0	100	57	93	8.0	9.0	10.3								.		
5				8.9	17.1	12.4	8.0	19.9	12.8	100	68	98	8.5	9.9	10.6								1.2		
6				11.2	16.4	11.7	11.1	17.5	13.1	100	58	98	10.0	8.1	10.1								4.0		
7				12.4	16.3	15.6	11.5	19.0	14.8	100	81	84	10.8	11.3	11.2								1.2		
8				11.5	19.6	15.0	9.9	21.5	15.4	100	64	77	10.2	10.9	9.8								0.2		
9				11.8	20.6	16.2	10.8	22.4	16.2	100	61	98	10.4	11.1	13.5								.		
10				10.7	22.1	18.9	9.5	23.9	17.2	100	54	62	9.6	10.8	10.1								.		
11				11.9	22.6	20.4	9.7	25.4	18.3	100	50	60	10.4	10.3	10.8								.		
12				13.0	24.2	18.8	12.2	24.7	18.7	100	56	80	11.2	12.7	13.0								.		
13				12.7	22.8	20.7	11.2	26.4	18.7	100	64	75	11.0	13.3	13.7								0.2		
14				13.2	21.7	17.3	12.1	24.9	17.4	100	71	93	11.4	13.8	13.8								.		
15				13.9	19.0	17.8	12.9	22.8	16.9	100	66	69	11.9	10.9	10.5								0.6		
16				9.4	20.0	18.6	8.4	22.3	16.0	100	73	81	8.8	12.8	13.0								.		
17				12.5	19.0	14.6	11.4	21.5	15.4	100	65	93	10.9	10.7	11.6								.		
18				11.5	15.4	13.5	11.1	18.8	13.5	100	94	95	10.2	12.3	11.0								10.8		
19				13.5	19.1	13.9	12.8	21.9	15.5	100	59	89	11.6	9.8	10.6								4.0		
20				9.7	15.5	13.6	8.0	19.8	12.9	100	78	79	9.0	10.3	9.2								0.4		
21				10.6	18.5	15.3	8.9	22.2	14.8	100	75	86	9.6	12.0	11.2								3.6		
22				10.5	19.2	18.2	10.1	23.1	16.0	100	67	69	9.5	11.2	10.8								0.2		
23				11.5	23.5	19.2	10.0	25.3	18.1	100	53	65	10.2	11.5	10.8								.		
24				10.8	22.8	16.7	9.7	24.5	16.8	100	50	90	9.7	10.4	12.8								.		
25				14.4	14.8	15.2	13.6	18.4	14.8	99	94	84	12.2	11.9	10.9								0.6		
26				9.6	20.6	18.0	9.3	22.4	16.1	100	55	73	9.0	10.0	11.3								3.6		
27				16.0	19.5	16.3	15.7	21.8	17.3	100	70	79	13.6	11.9	11.0								1.8		
28				7.8	20.2	17.3	7.2	23.5	15.1	100	50	67	7.9	8.9	9.9								1.4		
29				10.4	22.9	18.8	9.0	25.8	17.4	100	47	63	9.5	9.8	10.2								0.2		
30				10.3	24.5	21.4	9.2	26.3	18.7	100	47	68	9.4	10.8	13.0								.		
31				11.1	14.1	10.8	10.1	21.4	12.0	95	85	100	9.4	10.3	9.7								1.4		
MOY.				11.3	19.2	16.1	10.4	21.9	15.6	100	65	82	10.1	10.8	11.1					Vent prédominant			Total 46.0		Total

Légende: T.R.S. = Température au ras du sol Préc. = Précipitations en mm. C.N. = Couche de neige en cm. Insol. = Insolation en heures

AOUT 1997

LELLINGEN (PENZEBIERG)

Observateur : EAUX & FORETS

Hauteur : 450 m Longitude = E06°02' Latitude = N50°00'

Jour du mois	Pression atmosphérique en mm. 7	13	21	Température de l'air à deux mètres en °C 7	13	21	Min.	Max.	Moy.	Humidité relative en % 7	13	21	Pression de vapeur en mm. 7	13	21	T.R.S.	Nuages 7	13	21	Direction et force du vent 7	13	21	Préc.	C.N.	Insol.
1				10.9	13.9	13.9	10.4	16.4	12.9	100	89	98	9.8	10.6	11.7								5.2		
2				14.0	19.9	18.2	13.7	23.6	17.4	100	87	79	12.0	15.2	12.4								10.0		
3				12.4	19.3	17.7	11.1	20.6	16.5	100	91	98	10.8	15.3	14.9								1.4		
4				14.3	24.2	19.6	13.9	27.4	19.4	100	68	97	12.2	15.4	16.6								1.4		
5				14.2	25.6	21.9	13.4	28.1	20.6	100	63	77	12.1	15.5	15.2								1.0		
6				16.7	24.3	21.3	16.4	26.4	20.8	86	58	65	12.3	13.2	12.3								.		
7				16.0	24.5	21.7	14.8	26.1	20.7	77	52	60	10.5	12.0	11.7								.		
8				13.2	24.8	21.7	12.9	28.7	19.9	96	42	59	10.9	9.9	11.5								.		
9				12.5	26.4	20.7	11.6	29.2	19.9	100	48	61	10.9	12.4	11.2								.		
10				11.9	26.1	23.5	11.1	28.4	20.5	100	46	50	10.4	11.7	10.9								.		
11				16.4	26.4	22.7	16.1	29.4	21.8	76	39	49	10.6	10.1	10.1								.		
12				11.4	27.7	21.2	10.6	29.6	20.1	98	39	63	9.9	10.9	11.9								.		
13				11.5	26.7	22.2	11.1	28.1	20.1	100	39	70	10.2	10.2	14.0								.		
14				15.1	25.7	18.2	15.0	26.9	19.7	100	42	71	12.9	10.4	11.1								.		
15				10.3	22.7	19.2	10.1	26.4	17.4	100	54	61	9.4	11.2	10.2								.		
16				10.2	23.5	18.3	9.6	26.8	17.3	100	53	73	9.3	11.5	11.5								.		
17				11.5	24.7	18.7	11.1	28.5	18.3	100	49	70	10.2	11.4	11.3								.		
18				11.2	24.5	20.9	10.6	27.2	18.9	100	54	67	10.0	12.4	12.4								.		
19				10.8	26.0	20.3	10.0	28.5	19.0	100	37	58	9.7	9.3	10.4								.		
20				9.7	25.1	20.9	9.4	28.4	18.6	100	44	65	9.0	10.5	12.0								.		
21				10.8	26.0	21.8	10.4	29.4	19.5	100	44	57	9.7	11.1	11.2								.		
22				14.3	22.4	20.2	13.8	24.2	19.0	97	70	63	11.9	14.2	11.2								.		
23				16.0	26.0	22.6	15.3	29.3	21.5	94	63	70	12.8	15.9	14.4								0.4		
24				18.5	29.3	23.1	17.0	31.4	23.6	89	43	68	14.2	13.1	14.4								0.4		
25				15.7	28.7	18.8	15.3	31.1	21.1	100	46	89	13.4	13.6	14.5								2.2		
26				17.1	17.5	15.5	15.5	19.2	16.7	100	98	99	14.6	14.7	13.1								14.2		
27				15.3	21.4	18.3	12.8	24.2	18.3	100	81	94	13.0	15.5	14.8								2.8		
28				14.5	14.5	13.9	13.6	18.5	14.3	100	95	92	12.4	11.8	11.0								14.4		
29				11.4	14.3	13.2	11.4	18.2	13.0	100	78	77	10.1	9.5	8.8								3.2		
30				11.4	14.0	17.1	8.0	17.4	14.2	100	96	100	10.1	11.5	14.6								.		
31				10.6	21.8	20.6	9.7	25.5	17.7	100	73	77	9.6	14.3	14.0								2.8		
MOY.				13.2	23.2	19.6	12.4	25.9	18.7	97	61	73	11.1	12.4	12.4					Vent prédominant			Total 59.4		Total

Légende: T.R.S. = Température au ras du sol Préc. = Précipitations en mm. C.N. = Couche de neige en cm. Insol. = Insolation en heures

SEPTEMBRE 1997

LELLINGEN (PENZEBIERG)

Observateur : EAUX & FORETS

Hauteur : 450 m Longitude = E06°02' Latitude = N50°00'

Jour du mois	Pression atmosphérique en mm. 7	13	21	Température de l'air à deux mètres en °C 7	13	21	Min.	Max.	Moy.	Humidité relative en % 7	13	21	Pression de vapeur en mm. 7	13	21	T.R.S.	Nuages 7	13	21	Direction et force du vent 7	13	21	Préc.	C.N.	Insol.
1				13.5	25.0	19.3	13.2	26.7	19.3	100	53	81	11.6	12.6	13.6								.		
2				13.6	17.1	14.5	13.6	19.3	15.1	100	84	92	11.7	12.3	11.4								17.2		
3				9.3	19.2	14.3	9.1	20.8	14.3	100	69	95	8.8	11.5	11.6								.		
4				9.6	18.4	14.6	9.2	22.7	14.2	100	97	91	9.0	15.4	11.3								0.2		
5				11.2	21.5	16.2	10.3	23.3	16.3	100	71	92	10.0	13.6	12.7								1.2		
6				10.2	17.2	12.1	9.8	20.4	13.2	100	57	81	9.3	8.4	8.6								.		
7				8.8	14.6	12.2	6.7	15.7	11.9	100	81	96	8.5	10.1	10.2								.		
8				8.4	17.1	13.7	8.3	21.6	13.1	100	76	90	8.3	11.1	10.6								1.2		
9				10.4	16.0	11.8	9.7	18.5	12.7	100	70	77	9.5	9.5	8.0								.		
10				4.3	15.2	10.6	3.8	17.8	10.0	100	51	78	6.2	6.6	7.5								.		
11				4.2	18.2	17.4	3.8	21.4	13.3	98	51	65	6.1	8.0	9.7								.		
12				13.8	17.5	13.5	13.5	18.8	14.9	86	73	100	10.2	10.9	11.6								.		
13				9.6	9.0	7.2	7.2	15.3	8.6	100	95	89	9.0	8.2	6.8								13.2		
14				0.0	14.3	8.2	-0.3	17.1	7.5	100	58	88	4.6	7.1	7.2								1.6		
15				0.0	16.0	10.1	-0.4	18.2	8.7	100	50	80	4.6	6.8	7.4								0.2		
16				1.7	18.8	11.7	1.0	21.0	10.7	100	49	85	5.2	8.0	8.8								0.2		
17				7.5	21.0	15.7	6.2	23.8	14.7	100	66	90	7.8	12.3	12.0								.		
18				8.8	23.1	16.0	8.1	24.5	16.0	100	59	88	8.5	12.5	12.0								.		
19				9.5	19.4	12.2	9.3	20.1	13.7	100	71	76	8.9	12.0	8.1								0.2		
20				5.0	14.7	9.0	4.7	17.1	9.6	87	42	64	5.7	5.3	5.5								.		
21				1.1	15.6	11.7	1.0	17.6	9.5	97	45	58	4.8	6.0	6.0								.		
22				1.0	18.2	10.2	0.9	19.9	9.8	100	41	63	4.9	6.4	5.9								.		
23				1.5	19.8	13.6	1.1	22.4	11.6	100	38	71	5.1	6.6	8.3								.		
24				5.0	15.1	10.2	4.5	16.4	10.1	100	66	87	6.5	8.5	8.1								.		
25				5.6	17.8	13.7	5.5	20.7	12.4	98	56	60	6.7	8.6	7.1								.		
26				5.3	21.3	15.0	4.5	23.7	13.9	100	44	63	6.7	8.4	8.1								.		
27				5.6	21.0	14.3	4.5	23.5	13.6	99	49	76	6.7	9.1	9.3								.		
28				5.0	20.1	13.4	4.9	23.1	12.8	100	52	78	6.5	9.2	9.0								0.2		
29				5.5	20.7	13.6	5.5	21.9	13.3	100	50	79	6.8	9.2	9.2								.		
30				8.3	19.6	15.9	8.2	23.1	14.6	100	59	69	8.2	10.1	9.3								.		
MOY.				6.8	18.1	13.1	6.2	20.5	12.6	99	61	80	7.5	9.5	9.2					Vent prédominant			Total 35.4		Total

Légende: T.R.S. = Température au ras du sol Préc. = Précipitations en mm. C.N. = Couche de neige en cm. Insol. = Insolation en heures

OCTOBRE 1997

LELLINGEN (PENZEBIERG)

Observateur : EAUX & FORETS

Hauteur : 450 m Longitude = E06°02' Latitude = N50°00'

Jour du mois	Pression atmosphérique en mm. 7	13	21	Température de l'air à deux mètres en °C 7	13	21	Min.	Max.	Moy.	Humidité relative en % 7	13	21	Pression de vapeur en mm. 7	13	21	T.R.S.	Nuages 7	13	21	Direction et force du vent 7	13	21	Préc.	C.N.	Insol.
1				15.3	20.1	16.7	12.8	23.9	17.4	86	71	86	11.2	12.5	12.3								.		
2				14.3	14.4	10.4	10.3	17.0	13.0	83	58	77	10.1	7.1	7.3								.		
3				5.1	11.8	9.1	4.5	13.8	8.7	93	68	78	6.1	7.1	6.8								.		
4				4.2	14.5	9.5	2.9	17.5	9.4	98	60	84	6.1	7.4	7.5								.		
5				2.7	14.1	9.1	1.0	17.4	8.6	99	70	94	5.5	8.4	8.1								.		
6				1.1	17.2	17.0	0.9	20.3	11.8	100	66	76	5.0	9.7	11.0								0.2		
7				14.5	16.1	12.0	12.0	18.2	14.2	97	91	95	12.0	12.5	10.0								2.0		
8				11.6	14.9	13.4	11.1	15.4	13.3	95	84	95	9.7	10.7	10.9								10.4		
9				14.6	16.3	17.1	13.4	18.4	16.0	96	85	77	12.0	11.8	11.3								7.6		
10				14.6	13.7	9.3	9.3	17.1	12.5	88	99	80	11.0	11.6	7.0								0.8		
11				8.0	10.9	7.7	7.6	11.8	8.9	91	77	97	7.3	7.5	7.6								14.0		
12				7.3	9.9	5.3	5.3	12.9	7.5	99	81	94	7.6	7.4	6.3								27.2		
13				5.9	6.6	3.5	3.5	7.9	5.3	98	91	96	6.8	6.6	5.6								2.4		
14				5.3	9.1	5.3	3.5	10.8	6.6	98	72	94	6.5	6.2	6.3								3.2		
15				2.6	4.9	5.9	2.4	5.9	4.5	97	97	98	5.4	6.3	6.8								2.4		
16				5.6	7.4	7.0	5.6	8.4	6.7	100	93	95	6.8	7.2	7.1								8.4		
17				7.4	11.6	8.7	6.9	13.8	9.2	98	85	90	7.6	8.7	7.6								.		
18				7.2	14.6	12.5	5.8	17.7	11.4	97	70	84	7.4	8.7	9.1								.		
19				7.0	16.6	10.8	4.6	18.3	11.5	100	65	92	7.5	9.2	8.9								0.2		
20				9.1	13.8	7.5	7.5	16.3	10.1	100	94	90	8.7	11.1	7.0								.		
21				4.5	7.5	3.1	2.7	10.4	5.0	82	47	60	5.2	3.7	3.4								.		
22				-3.9	9.2	2.5	-4.5	13.1	2.6	91	53	87	3.0	4.6	4.8								.		
23				-4.1	10.3	4.1	-4.5	12.5	3.4	96	49	72	3.1	4.6	4.4								.		
24				3.6	6.5	0.5	0.3	9.4	3.5	95	61	80	5.6	4.4	3.8								0.2		
25				-1.2	6.9	6.1	-3.4	8.5	3.9	96	76	84	4.0	5.7	5.9								.		
26				4.1	8.7	2.5	2.5	10.3	5.1	93	65	90	5.7	5.5	4.9								0.2		
27				4.5	4.8	0.0	-0.8	7.5	3.1	97	61	49	6.1	3.9	2.2								.		
28				-2.7	4.9	-1.0	-2.7	5.6	0.4	69	32	56	2.5	2.1	2.4								.		
29				-4.1	6.7	0.6	-4.5	8.0	1.1	69	24	41	2.2	1.8	2.0								.		
30				-2.1	9.8	2.1	-3.1	11.5	3.3	61	45	79	2.3	4.1	4.2								.		
31				-2.1	7.6	2.1	-2.7	9.0	2.5	95	48	76	3.7	3.8	4.0								.		
MOY.				5.2	11.0	7.1	3.6	13.2	7.8	92	69	82	6.6	7.2	6.7					Vent prédominant			Total 79.2		Total

Légende: T.R.S. = Température au ras du sol Préc. = Précipitations en mm. C.N. = Couche de neige en cm. Insol. = Insolation en heures

NOVEMBRE 1997

LELLINGEN (PENZEBIERG)

Observateur : EAUX & FORETS

Hauteur : 450 m Longitude = E06°02' Latitude = N50°00'

Jour du mois	Pression atmosphérique en mm. 7	13	21	Température de l'air à deux mètres en °C 7	13	21	Min.	Max.	Moy.	Humidité relative en % 7	13	21	Pression de vapeur en mm. 7	13	21	T.R.S.	Nuages 7	13	21	Direction et force du vent 7	13	21	Préc.	C.N.	Insol.
1				-4.5	10.0	-1.0	-5.1	10.8	1.5	95	47	89	3.0	4.3	3.8								0.2		
2				-5.1	9.8	0.0	-5.6	12.2	1.6	95	53	91	2.8	4.8	4.2								.		
3				-4.5	6.0	4.5	-5.0	9.0	2.0	96	89	84	3.0	6.2	5.3								0.2		
4				0.2	6.1	4.7	-0.1	7.1	3.7	90	62	97	4.2	4.4	6.2								0.2		
5				8.6	9.6	9.6	4.7	9.9	9.3	100	100	99	8.4	9.0	8.9								2.4		
6				10.1	11.4	10.8	9.1	11.5	10.8	100	98	99	9.3	9.9	9.6								4.4		
7				7.3	9.0	8.4	7.3	12.8	8.2	94	78	87	7.2	6.7	7.2								16.4		
8				6.2	8.7	7.4	5.9	11.3	7.4	92	81	81	6.5	6.8	6.3								0.6		
9				6.9	8.3	6.4	6.3	9.0	7.2	93	85	90	6.9	7.0	6.5								8.0		
10				6.0	6.8	6.5	5.5	7.3	6.4	95	92	92	6.7	6.8	6.7								10.2		
11				4.5	5.4	5.7	4.3	6.6	5.2	91	97	94	5.7	6.5	6.5								5.6		
12				5.0	6.2	5.3	4.8	6.6	5.5	97	98	99	6.3	7.0	6.6								5.6		
13				4.4	5.3	-0.4	-0.6	5.9	3.1	99	94	97	6.2	6.3	4.3								10.0		
14				0.5	5.5	4.7	-1.6	5.6	3.6	99	98	92	4.7	6.6	5.9								.		
15				4.1	6.8	7.3	4.0	7.8	6.1	94	89	98	5.8	6.6	7.5								.		
16				7.3	9.1	8.1	7.2	9.3	8.2	100	100	100	7.7	8.7	8.1								1.6		
17				3.5	7.4	1.1	1.0	8.1	4.0	95	73	93	5.6	5.6	4.6								.		
18				-0.1	5.9	0.3	-0.7	7.1	2.0	93	72	92	4.2	5.0	4.3								.		
19				-0.5	2.8	-1.0	-1.3	4.0	0.4	92	66	73	4.0	3.7	3.1								0.4		
20				-0.7	1.7	6.6	-1.3	6.7	2.5	96	98	96	4.1	5.1	7.0								1.2		
21				6.1	6.5	5.6	5.1	7.1	6.1	98	90	94	6.9	6.5	6.4								5.8		
22				0.5	7.7	0.5	-0.2	8.4	2.9	99	94	97	4.7	7.4	4.6								0.2		
23				-1.6	-0.4	0.0	-2.0	0.5	-0.7	98	99	99	3.9	4.4	4.5								.		
24				-0.3	2.1	1.0	-0.7	2.4	0.9	100	92	92	4.5	4.9	4.5								0.2		
25				0.5	6.0	4.3	0.3	6.3	3.6	93	73	81	4.4	5.1	5.0								.		
26				1.7	10.6	5.0	1.0	11.8	5.8	89	51	76	4.6	4.9	5.0								.		
27				1.2	2.1	1.1	1.1	5.2	1.5	90	87	96	4.5	4.6	4.8								.		
28				2.5	4.5	7.1	1.1	7.1	4.7	99	100	100	5.4	6.3	7.6								2.0		
29				7.0	8.1	6.6	6.6	8.8	7.2	99	96	95	7.4	7.8	6.9								11.6		
30				5.3	6.3	6.2	5.2	6.8	5.9	97	97	98	6.5	6.9	7.0								1.2		
MOY.				2.7	6.5	4.4	1.9	7.8	4.6	96	85	92	5.5	6.2	6.0					Vent prédominant			Total 88.0		Total

Légende: T.R.S. = Température au ras du sol Préc. = Précipitations en mm. C.N. = Couche de neige en cm. Insol. = Insolation en heures

DECEMBRE 1997

LELLINGEN (PENZEBIERG)

Observateur : EAUX & FORETS

Hauteur : 450 m Longitude = E06°02' Latitude = N50°00'

Jour du mois	Pression atmosphérique en mm. 7	13	21	Température de l'air à deux mètres en °C 7	13	21	Min.	Max.	Moy.	Humidité relative en % 7	13	21	Pression de vapeur en mm. 7	13	21	T.R.S.	Nuages 7	13	21	Direction et force du vent 7	13	21	Préc.	C.N.	Insol.
1				0.9	2.8	-2.1	-2.1	6.2	0.5	94	82	96	4.6	4.6	3.7								4.6		
2				-0.3	-0.4	-2.4	-2.8	-0.1	-1.0	79	65	96	3.5	2.9	3.6								.		
3				-2.6	-1.3	-0.8	-2.7	-0.7	-1.6	96	88	95	3.5	3.6	4.1								7.4		
4				-1.8	0.3	-0.3	-2.1	1.0	-0.6	92	88	94	3.6	4.1	4.2								.		
5				-2.7	1.2	-5.6	-5.6	2.2	-2.4	90	72	94	3.3	3.6	2.7								.		
6				-7.0	-0.6	-1.8	-7.1	0.1	-3.1	93	88	93	2.4	3.8	3.7								.		
7				-2.5	-1.5	-3.7	-4.2	-1.3	-2.6	97	96	96	3.6	3.9	3.2								0.6		
8				-1.6	1.3	2.8	-3.7	3.0	0.8	90	94	91	3.6	4.7	5.1								.		
9				4.4	6.0	6.4	2.5	6.6	5.6	99	97	95	6.2	6.8	6.8								1.2		
10				7.5	8.0	9.1	6.2	10.1	8.2	97	96	90	7.5	7.7	7.8								2.6		
11				9.0	11.3	7.3	7.3	11.4	9.2	93	98	93	8.0	9.8	7.1								3.4		
12				5.5	5.8	4.3	4.3	7.7	5.2	96	91	95	6.5	6.3	5.9								10.2		
13				1.8	4.9	2.9	1.1	5.5	3.2	93	85	94	4.9	5.5	5.3								4.2		
14				3.9	4.2	1.5	1.4	4.6	3.2	98	96	93	5.9	5.9	4.7								0.4		
15				0.4	1.4	-1.9	-1.9	1.8	0.0	83	76	77	3.9	3.9	3.0								3.4		
16				-4.8	-5.9	-5.0	-6.5	-1.9	-5.2	81	72	77	2.5	2.0	2.3								0.2		
17				-5.5	-3.4	0.3	-5.8	0.3	-2.9	78	89	96	2.2	3.1	4.5								.		
18				2.4	4.5	3.3	0.3	4.7	3.4	92	90	97	5.0	5.7	5.6								2.0		
19				3.2	5.7	5.5	3.0	6.0	4.8	98	96	98	5.6	6.6	6.6								10.2		
20				4.2	5.6	5.6	4.2	5.9	5.1	100	100	100	6.2	6.8	6.8								.		
21				3.6	1.6	-0.2	-0.3	5.6	1.7	100	99	99	5.9	5.1	4.5								9.4		
22				-0.2	0.5	0.4	-0.3	0.6	0.2	100	99	99	4.5	4.7	4.7								1.8		
23				0.3	2.5	3.4	0.3	3.4	2.1	98	99	99	4.6	5.4	5.8								3.0		
24				6.6	9.5	9.0	3.4	9.5	8.4	100	100	97	7.3	8.9	8.3								2.2		
25				8.4	8.7	9.0	7.2	11.3	8.7	92	97	87	7.6	8.2	7.5								3.6		
26				5.9	5.9	3.8	2.9	9.0	5.2	87	90	96	6.1	6.3	5.8								11.0		
27				3.8	4.1	2.7	2.7	5.1	3.5	96	96	95	5.8	5.9	5.3								14.4		
28				2.2	3.2	2.2	1.9	5.2	2.5	97	94	92	5.2	5.4	4.9								0.8		
29				1.0	2.1	0.6	0.5	2.3	1.2	97	98	99	4.8	5.2	4.7								2.4		
30				0.7	3.2	2.1	0.2	5.4	2.0	98	86	89	4.7	5.0	4.7								0.8		
31				5.8	7.3	7.2	2.1	7.6	6.8	93	91	97	6.4	7.0	7.4								.		
MOY.				1.7	3.2	2.1	0.2	4.5	2.3	93	91	94	5.0	5.4	5.2					Vent prédominant			Total 99.8		Total

Légende: T.R.S. = Température au ras du sol Préc. = Précipitations en mm. C.N. = Couche de neige en cm. Insol. = Insolation en heures

JANVIER 1997 **WALDHAFF**

Observateur : EAUX & FORETS Hauteur : 385 m Longitude = E06°11' Latitude = N49°40'

Jour du mois	Pression atmosphérique en mm. 7	13	21	Température de l'air à deux mètres en °C 7	13	21	Min.	Max.	Moy.	Humidité relative en % 7	13	21	Pression de vapeur en mm. 7	13	21	T.R.S.	Nuages 7	13	21	Direction et force du vent 7	13	21	Préc.	C.N.	Insol.
1				-16.2	-13.0	-12.9	-16.5	-11.3	-14.0	90	87	89	1.0	1.3	1.3								.		
2				-11.6	-9.2	-10.6	-14.2	-8.2	-10.5	91	81	95	1.5	1.7	1.8								.		
3				-8.9	-7.2	-6.5	-10.6	-6.5	-7.5	96	94	100	2.1	2.3	2.6								5.8		
4				-7.4	-5.7	-5.3	-7.5	-5.3	-6.1	97	96	100	2.4	2.7	2.9								.		
5				-5.5	-5.3	-5.5	-5.8	-4.7	-5.4	100	98	98	2.9	2.9	2.8								2.0		
6				-7.2	-6.1	-7.9	-7.9	-5.2	-7.1	100	99	95	2.5	2.7	2.2								.		
7				-7.7	-6.2	-7.2	-8.5	-5.2	-7.0	98	95	97	2.3	2.6	2.4								.		
8				-9.3	-6.2	-7.9	-9.3	-4.8	-7.8	99	91	98	2.1	2.5	2.3								.		
9				-8.1	-4.9	-6.8	-8.5	-2.6	-6.6	98	90	96	2.3	2.7	2.5								.		
10				-6.9	-5.4	-5.5	-6.9	-5.1	-5.9	100	99	97	2.6	2.9	2.8								.		
11				-5.5	-5.0	-6.8	-6.9	-4.7	-5.8	98	99	100	2.8	3.0	2.6								.		
12				-7.5	-3.9	-7.1	-7.9	-0.8	-6.2	99	98	99	2.4	3.2	2.5								.		
13				-6.3	3.4	-0.6	-7.3	5.5	-1.2	100	81	77	2.7	4.7	3.4								.		
14				-3.2	1.9	-4.7	-5.1	2.3	-2.0	74	57	85	2.6	3.0	2.6								.		
15				-6.8	1.0	-1.5	-8.0	3.9	-2.4	93	72	83	2.4	3.5	3.4								.		
16				-3.4	3.9	1.9	-4.3	4.2	0.8	84	61	70	2.9	3.7	3.7								.		
17				-0.6	3.4	1.4	-2.0	4.0	1.4	75	65	86	3.3	3.8	4.4								.		
18				1.7	3.2	1.8	0.2	3.6	2.2	100	100	100	5.2	5.8	5.2								3.2		
19				3.0	2.9	3.0	1.7	3.3	3.0	100	100	100	5.7	5.6	5.7								4.0		
20				2.7	4.1	2.5	2.1	4.5	3.1	100	100	100	5.6	6.1	5.5								9.8		
21				0.7	2.4	0.3	0.2	3.8	1.1	100	100	98	4.8	5.4	4.6								.		
22				1.4	3.5	4.3	-0.1	4.4	3.1	98	100	100	5.0	5.9	6.2								0.4		
23				5.2	6.8	5.9	4.0	7.2	6.0	100	100	100	6.6	7.4	7.0								5.6		
24				4.9	7.6	4.2	3.5	8.0	5.6	100	100	100	6.5	7.8	6.2								0.6		
25				4.2	7.3	2.3	2.3	7.7	4.6	100	73	85	6.2	5.6	4.6								0.4		
26				1.0	1.0	0.5	-0.1	2.3	0.8	100	100	100	4.9	4.9	4.7								.		
27				-0.4	-1.4	-2.2	-2.3	0.5	-1.3	100	97	93	4.4	4.0	3.5								1.2		
28				-3.5	1.1	-1.3	-4.1	2.4	-1.2	99	84	99	3.4	4.2	4.1								.		
29				-0.1	1.2	-0.3	-1.7	1.8	0.3	97	94	93	4.4	4.7	4.2								.		
30				-1.4	-1.0	-2.0	-2.0	-0.3	-1.5	94	96	100	3.8	4.0	3.9								.		
31				-1.3	1.0	0.5	-2.3	2.1	0.1	97	92	96	4.0	4.5	4.6								.		
MOY.				-3.4	-0.8	-2.4	-4.4	0.2	-2.2	96	90	94	3.6	4.0	3.7					Vent prédominant			Total 33.0		Total

Légende: T.R.S. = Température au ras du sol Préc. = Précipitations en mm. C.N. = Couche de neige en cm. Insol. = Insolation en heures

FEVRIER 1997

WALDHAFF

Observateur : EAUX & FORETS

Hauteur : 385 m Longitude = E06°11' Latitude = N49°40'

Jour du mois	Pression atmosphérique en mm.			Température de l'air à deux mètres en °C						Humidité relative en %			Pression de vapeur en mm.			T.R.S.	Nuages			Direction et force du vent			Préc.	C.N.	Insol.
	7	13	21	7	13	21	Min.	Max.	Moy.	7	13	21	7	13	21		7	13	21	7	13	21			
1				-0.3	1.2	-1.4	-1.4	3.1	-0.2	87	78	87	3.9	3.9	3.5								.		
2				-4.3	-3.7	-3.3	-5.5	-1.4	-3.8	96	100	100	3.1	3.4	3.5								.		
3				-2.1	-0.6	-0.5	-3.3	-0.1	-1.1	100	100	100	3.8	4.4	4.4								.		
4				-0.8	1.0	1.4	-0.9	1.6	0.5	100	100	100	4.3	4.9	5.1								0.2		
5				2.8	4.9	-0.7	-1.2	4.9	2.3	100	100	100	5.6	6.5	4.3								5.2		
6				-0.6	0.8	1.1	-2.1	5.6	0.4	100	100	89	4.4	4.9	4.4								2.8		
7				-1.4	4.9	3.4	-2.7	6.9	2.3	98	68	74	4.0	4.4	4.3								0.2		
8				2.5	6.6	5.7	1.0	6.9	4.9	86	82	87	4.7	6.0	6.0								.		
9				1.0	7.0	4.8	0.7	9.7	4.3	97	73	84	4.8	5.5	5.4								0.2		
10				1.7	7.2	7.1	1.7	11.1	5.3	88	91	91	4.6	6.9	6.9								.		
11				0.2	4.5	4.2	-0.1	7.1	3.0	90	84	83	4.2	5.3	5.1								2.0		
12				9.0	8.6	7.6	3.7	9.1	8.4	100	100	100	8.6	8.4	7.8								6.2		
13				5.2	4.4	2.6	1.7	7.7	4.1	94	79	82	6.2	5.0	4.5								20.2		
14				1.0	2.4	1.1	0.7	3.2	1.5	97	100	100	4.8	5.4	5.0								9.4		
15				-0.9	3.6	-0.3	-0.9	5.1	0.8	100	89	94	4.3	5.3	4.2								7.8		
16				-1.4	3.1	2.6	-2.2	4.7	1.4	100	85	71	4.1	4.9	3.9								1.4		
17				0.0	3.1	4.1	-0.1	4.9	2.4	100	100	100	4.6	5.7	6.1								0.2		
18				5.5	6.7	3.1	3.1	7.7	5.1	100	98	83	6.8	7.2	4.7								4.0		
19				1.0	3.4	3.9	0.7	5.0	2.8	91	84	78	4.5	4.9	4.7								16.2		
20				4.3	6.6	6.2	3.8	9.3	5.7	78	73	79	4.9	5.3	5.6								1.2		
21				5.6	6.4	6.6	5.5	7.3	6.2	86	89	100	5.9	6.4	7.3								.		
22				5.6	9.4	6.2	5.0	11.4	7.1	100	85	89	6.8	7.5	6.3								1.2		
23				3.1	9.7	8.0	2.9	11.8	6.9	100	78	88	5.7	7.0	7.1								.		
24				8.0	8.1	9.0	7.5	9.1	8.4	99	97	97	8.0	7.9	8.3								4.4		
25				10.4	10.4	7.2	6.9	11.5	9.3	92	75	100	8.7	7.1	7.6								30.6		
26				6.5	7.5	3.2	2.3	9.0	5.7	85	77	96	6.2	6.0	5.5								20.8		
27				3.5	4.9	5.3	2.9	8.0	4.6	91	81	82	5.4	5.3	5.5								8.2		
28				1.3	9.5	9.1	0.9	12.4	6.6	92	59	53	4.6	5.3	4.6								.		
MOY.				2.4	5.1	3.8	1.1	6.9	3.7	95	87	89	5.3	5.7	5.4					Vent prédominant			Total 142.4		Total

Légende: T.R.S. = Température au ras du sol Préc. = Précipitations en mm. C.N. = Couche de neige en cm. Insol. = Insolation en heures

MARS 1997 **WALDHAFF**

Observateur : EAUX & FORETS Hauteur : 385 m Longitude = E06°11' Latitude = N49°40'

Jour du mois	Pression atmosphérique en mm. 7	13	21	Température de l'air à deux mètres en °C 7	13	21	Min.	Max.	Moy.	Humidité relative en % 7	13	21	Pression de vapeur en mm. 7	13	21	T.R.S.	Nuages 7	13	21	Direction et force du vent 7	13	21	Préc.	C.N.	Insol.
1				6.9	9.7	8.9	5.5	12.8	8.5	76	78	92	5.7	7.0	7.9								.		
2				5.6	14.3	9.3	5.5	15.0	9.7	100	58	94	6.8	7.1	8.3								0.4		
3				4.9	8.1	6.3	4.7	10.0	6.4	100	81	94	6.5	6.6	6.7								4.0		
4				7.1	11.8	10.7	6.2	13.6	9.9	100	100	93	7.6	10.4	9.0								4.4		
5				8.0	8.0	5.3	5.3	11.0	7.1	100	99	96	8.0	8.0	6.4								0.4		
6				3.8	8.0	7.3	3.2	9.6	6.4	100	87	90	6.0	7.0	6.9								1.2		
7				4.4	11.2	7.7	3.8	12.8	7.8	100	68	78	6.3	6.8	6.1								.		
8				3.7	10.9	8.3	2.4	13.2	7.6	94	66	74	5.6	6.5	6.1								.		
9				4.8	13.4	9.5	3.5	15.7	9.2	78	40	49	5.0	4.6	4.4								.		
10				4.5	13.6	9.7	4.4	15.3	9.3	71	53	66	4.5	6.2	6.0								.		
11				7.0	14.6	10.5	5.4	16.5	10.7	77	44	59	5.8	5.5	5.6								.		
12				5.1	13.1	10.5	4.4	15.9	9.6	90	61	65	5.9	6.9	6.2								.		
13				6.2	10.7	7.5	4.1	13.5	8.1	100	71	90	7.1	6.8	7.0								.		
14				5.6	6.0	6.2	4.2	7.6	5.9	100	91	100	6.8	6.4	7.1								.		
15				6.2	8.2	8.0	5.9	8.8	7.5	100	90	100	7.1	7.3	8.0								1.8		
16				7.9	8.0	8.4	7.6	8.5	8.1	100	100	95	8.0	8.0	7.8								.		
17				6.7	10.5	7.0	6.5	12.6	8.1	100	84	94	7.4	8.0	7.1								.		
18				4.6	6.6	6.5	4.3	10.3	5.9	100	100	96	6.4	7.3	7.0								0.2		
19				4.3	5.2	3.2	3.2	6.6	4.2	94	97	97	5.9	6.4	5.6								2.6		
20				0.4	2.7	3.8	-0.1	4.5	2.3	94	81	85	4.4	4.5	5.1								4.8		
21				3.5	5.6	1.5	1.5	8.0	3.5	100	66	86	5.9	4.5	4.4								1.0		
22				-1.1	6.1	2.8	-1.4	8.0	2.6	99	63	64	4.1	4.4	3.6								.		
23				0.3	5.6	4.5	-0.4	8.7	3.5	75	73	100	3.5	5.0	6.3								0.2		
24				4.4	8.1	5.2	4.1	9.0	5.9	100	83	89	6.3	6.7	5.9								1.8		
25				3.7	6.7	5.2	3.1	8.0	5.2	100	92	95	6.0	6.8	6.3								0.6		
26				3.1	10.3	10.1	1.1	11.7	7.8	100	65	72	5.7	6.1	6.7								1.2		
27				8.2	12.3	10.6	7.7	13.6	10.4	100	74	91	8.2	7.9	8.7								.		
28				4.3	7.5	1.8	1.7	11.1	4.5	93	62	90	5.8	4.8	4.7								1.2		
29				0.0	4.4	4.2	-0.9	6.8	2.9	98	79	86	4.5	5.0	5.3								0.8		
30				4.1	8.7	6.1	3.1	10.6	6.3	91	64	73	5.6	5.4	5.2								0.4		
31				2.8	11.5	9.0	2.1	14.0	7.8	91	52	68	5.1	5.3	5.9								.		
MOY.				4.5	9.1	7.0	3.6	11.1	6.9	94	75	85	6.0	6.4	6.4					Vent prédominant			Total 27.0		Total

Légende: T.R.S. = Température au ras du sol Préc. = Précipitations en mm. C.N. = Couche de neige en cm. Insol. = Insolation en heures

AVRIL 1997

WALDHAFF

Observateur : EAUX & FORETS

Hauteur : 385 m Longitude = E06°11' Latitude = N49°40'

Jour du mois	Pression atmosphérique en mm. 7	13	21	Température de l'air à deux mètres en °C 7	13	21	Min.	Max.	Moy.	Humidité relative en % 7	13	21	Pression de vapeur en mm. 7	13	21	T.R.S.	Nuages 7	13	21	Direction et force du vent 7	13	21	Préc.	C.N.	Insol.
1				4.8	15.0	11.5	4.1	17.2	10.4	91	54	60	5.9	6.9	6.1								.		
2				6.9	15.4	10.9	6.3	16.9	11.1	84	53	64	6.3	7.0	6.3								.		
3				6.4	11.5	7.6	5.6	12.3	8.5	86	63	77	6.2	6.4	6.0								.		
4				3.1	6.1	3.2	2.0	7.9	4.1	91	51	58	5.2	3.6	3.3								0.4		
5				2.5	5.6	8.0	0.3	8.5	5.4	67	84	87	3.7	5.7	7.0								0.4		
6				5.6	5.8	3.8	3.0	8.3	5.1	95	59	57	6.5	4.1	3.4								3.6		
7				-1.2	6.4	5.0	-1.4	9.7	3.4	86	44	37	3.6	3.2	2.4								.		
8				0.7	9.5	8.2	0.5	13.2	6.1	49	25	33	2.4	2.2	2.7								.		
9				3.6	13.0	11.1	3.3	17.3	9.2	51	31	47	3.0	3.5	4.7								.		
10				6.0	16.0	10.5	5.9	18.2	10.8	60	32	54	4.2	4.4	5.1								.		
11				5.6	14.7	3.5	3.3	15.7	7.9	78	43	64	5.3	5.4	3.8								.		
12				0.0	4.9	4.5	-2.3	6.9	3.1	91	62	68	4.2	4.0	4.3								.		
13				-1.1	7.0	6.2	-1.4	10.8	4.0	94	55	61	3.9	4.1	4.3								.		
14				3.8	9.3	8.7	2.1	12.9	7.3	71	73	79	4.3	6.4	6.7								.		
15				2.1	6.4	5.6	1.9	8.7	4.7	74	52	60	3.9	3.7	4.1								0.2		
16				-1.1	6.9	5.3	-1.5	10.1	3.7	90	49	52	3.8	3.7	3.5								.		
17				0.8	8.7	7.9	0.6	11.2	5.8	77	38	43	3.7	3.2	3.4								.		
18				2.1	11.7	9.0	1.7	14.9	7.6	72	42	58	3.8	4.3	5.0								.		
19				1.6	6.3	4.7	0.6	10.0	4.2	96	73	57	4.9	5.2	3.6								.		
20				0.7	4.5	2.5	0.3	7.3	2.6	92	66	68	4.4	4.2	3.7								.		
21				-1.5	6.9	5.2	-2.1	10.1	3.5	74	39	42	3.0	2.9	2.8								.		
22				-1.2	6.2	4.2	-1.2	9.7	3.1	81	59	56	3.4	4.2	3.5								.		
23				-0.5	8.1	6.8	-1.0	12.0	4.8	84	46	53	3.7	3.7	3.9								.		
24				2.2	12.9	11.0	1.5	15.0	8.7	70	34	37	3.8	3.8	3.6								.		
25				6.0	15.5	8.1	4.5	17.4	9.9	54	31	88	3.8	4.1	7.1								.		
26				8.1	10.9	9.8	7.6	13.2	9.6	100	97	97	8.1	9.5	8.8								2.8		
27				7.9	12.0	10.6	7.8	13.5	10.2	100	78	86	8.0	8.2	8.2								15.6		
28				7.4	9.7	11.4	7.3	12.5	9.5	100	100	84	7.7	9.0	8.5								.		
29				8.3	9.5	8.7	8.1	11.6	8.8	100	88	84	8.2	7.8	7.1								2.2		
30				8.0	11.5	9.7	7.8	14.0	9.7	94	68	78	7.6	6.9	7.0								1.4		
MOY.				3.3	9.6	7.4	2.5	12.2	6.8	82	56	63	4.9	5.0	5.0					Vent prédominant			Total 26.6		Total

Légende: T.R.S. = Température au ras du sol Préc. = Précipitations en mm. C.N. = Couche de neige en cm. Insol. = Insolation en heures

MAI 1997

WALDHAFF

Observateur : EAUX & FORETS

Hauteur : 385 m Longitude = E06°11' Latitude = N49°40'

Jour du mois	Pression atmosphérique en mm. 7	13	21	Température de l'air à deux mètres en °C 7	13	21	Min.	Max.	Moy.	Humidité relative en % 7	13	21	Pression de vapeur en mm. 7	13	21	T.R.S.	Nuages 7	13	21	Direction et force du vent 7	13	21	Préc.	C.N.	Insol.
1				5.6	13.7	13.4	5.2	17.4	10.9	100	64	58	6.8	7.5	6.7								.		
2				7.6	17.5	15.8	6.9	21.3	13.6	88	46	50	6.9	6.9	6.7								.		
3				10.1	20.2	18.2	9.7	23.4	16.2	65	51	51	6.0	9.1	8.0								.		
4				11.5	16.6	17.0	11.5	20.7	15.0	88	75	63	8.9	10.6	9.1								0.4		
5				12.2	10.6	10.8	10.2	17.0	11.2	99	94	96	10.5	9.0	9.3								2.8		
6				9.8	8.6	3.2	3.2	11.1	7.2	97	96	100	8.8	8.0	5.8								18.8		
7				1.0	5.9	2.4	0.8	7.6	3.1	100	71	100	4.9	4.9	5.4								11.8		
8				0.6	6.6	7.5	-0.1	9.8	4.9	100	66	68	4.8	4.8	5.3								2.2		
9				6.1	11.0	5.8	5.2	12.2	7.6	100	68	91	7.1	6.7	6.3								3.2		
10				6.6	11.1	11.7	4.5	13.5	9.8	100	78	75	7.3	7.7	7.7								5.2		
11				9.8	11.9	10.8	9.7	12.2	10.8	100	92	86	9.1	9.6	8.3								5.0		
12				8.6	13.8	13.3	8.3	16.0	11.9	99	60	65	8.3	7.1	7.4								1.8		
13				9.8	17.5	15.5	8.3	20.4	14.3	100	58	69	9.1	8.7	9.1								.		
14				12.6	16.2	11.7	11.7	17.4	13.5	95	74	89	10.4	10.2	9.2								.		
15				9.5	17.8	19.0	8.7	23.0	15.4	97	68	67	8.6	10.4	11.0								.		
16				14.0	21.3	18.8	11.8	24.9	18.0	96	88	90	11.5	16.7	14.6								2.2		
17				12.5	23.9	20.3	11.9	26.5	18.9	100	48	61	10.9	10.7	10.9								2.2		
18				13.7	14.9	12.6	12.5	20.3	13.7	100	98	100	11.8	12.4	10.9								5.0		
19				9.8	18.2	17.1	8.5	22.0	15.0	100	70	71	9.1	11.0	10.4								9.0		
20				12.4	16.4	12.5	11.4	17.3	13.8	100	82	81	10.8	11.5	8.8								0.2		
21				10.0	10.6	10.7	9.7	12.9	10.4	100	98	100	9.2	9.4	9.6								8.6		
22				7.3	11.1	10.1	7.2	14.8	9.5	100	79	86	7.7	7.8	8.0								13.2		
23				8.3	13.1	11.1	6.9	16.9	10.8	98	72	72	8.0	8.1	7.1								.		
24				6.0	13.6	11.1	4.9	15.6	10.2	82	53	56	5.7	6.2	5.5								.		
25				6.3	14.5	12.3	5.5	17.2	11.0	75	44	55	5.4	5.4	5.9								.		
26				6.8	16.3	14.4	5.6	19.9	12.5	85	43	51	6.3	6.0	6.3								.		
27				9.0	14.6	11.0	6.0	17.9	11.5	87	56	66	7.5	7.0	6.5								.		
28				5.2	12.3	11.3	3.7	14.8	9.6	80	58	61	5.3	6.2	6.1								.		
29				8.1	16.5	15.0	6.6	20.0	13.2	79	46	64	6.4	6.5	8.2								.		
30				9.6	16.6	15.5	8.4	19.3	13.9	83	42	43	7.4	5.9	5.7								.		
31				8.4	14.7	11.9	7.6	16.7	11.7	68	39	43	5.6	4.9	4.5								.		
MOY.				8.7	14.4	12.6	7.5	17.4	11.9	92	67	72	7.9	8.3	7.9					Vent prédominant			Total 91.6		Total

Légende: T.R.S. = Température au ras du sol Préc. = Précipitations en mm. C.N. = Couche de neige en cm. Insol. = Insolation en heures

JUIN 1997 **WALDHAFF**

Observateur : EAUX & FORETS Hauteur : 385 m Longitude = E06°11' Latitude = N49°40'

Jour du mois	Pression atmosphérique en mm. 7	13	21	Température de l'air à deux mètres en °C 7	13	21	Min.	Max.	Moy.	Humidité relative en % 7	13	21	Pression de vapeur en mm. 7	13	21	T.R.S.	Nuages 7	13	21	Direction et force du vent 7	13	21	Préc.	C.N.	Insol.
1				5.6	12.4	13.9	4.9	14.1	10.6	76	50	57	5.2	5.4	6.8								.		
2				8.8	16.6	14.7	8.3	18.3	13.4	86	55	65	7.3	7.8	8.1								.		
3				12.3	15.3	13.8	12.2	18.1	13.8	79	75	81	8.5	9.8	9.6								.		
4				10.8	20.4	16.4	9.1	22.8	15.9	100	46	60	9.7	8.3	8.4								.		
5				14.2	22.2	20.3	13.2	24.3	18.9	61	44	45	7.4	8.8	8.0								.		
6				15.1	23.0	21.7	14.6	24.8	19.9	69	44	63	8.9	9.3	12.3								.		
7				17.1	25.3	18.5	15.7	27.0	20.3	89	50	81	13.0	12.1	12.9								.		
8				15.0	18.2	14.3	14.3	22.0	15.8	100	92	80	12.8	14.4	9.8								29.6		
9				12.7	20.0	18.0	10.4	23.2	16.9	100	58	74	11.0	10.2	11.4								1.2		
10				14.6	22.9	22.2	13.9	26.2	19.9	74	55	58	9.2	11.5	11.6								.		
11				17.9	21.8	16.8	16.8	24.2	18.8	64	74	75	9.8	14.5	10.8								.		
12				14.0	18.5	16.7	13.0	20.3	16.4	100	74	79	12.0	11.8	11.3								21.6		
13				13.9	21.0	15.5	12.7	22.1	16.8	99	65	98	11.8	12.1	12.9								.		
14				13.6	17.4	14.0	13.0	18.9	15.0	100	89	96	11.7	13.3	11.5								31.2		
15				10.4	14.9	13.5	9.4	18.9	12.9	100	70	79	9.5	8.9	9.2								5.2		
16				11.0	18.2	17.3	9.2	20.8	15.5	92	58	64	9.1	9.1	9.5								.		
17				10.8	11.1	10.6	10.6	17.3	10.8	95	100	100	9.2	9.9	9.6								4.4		
18				9.6	14.5	14.8	8.3	18.4	13.0	100	67	68	9.0	8.3	8.6								28.0		
19				9.4	17.7	13.6	8.4	20.0	13.6	82	53	83	7.2	8.0	9.7								.		
20				9.3	13.0	13.4	8.7	17.2	11.9	100	77	86	8.8	8.6	9.9								3.2		
21				12.3	14.6	11.8	11.8	15.7	12.9	100	79	100	10.7	9.8	10.4								6.0		
22				9.4	14.2	11.7	8.7	15.6	11.8	100	72	80	8.8	8.7	8.2								11.6		
23				9.9	11.6	11.9	8.9	14.3	11.1	100	100	99	9.1	10.2	10.3								15.2		
24				8.8	14.0	11.5	7.0	17.1	11.4	100	82	100	8.5	9.8	10.2								13.2		
25				9.6	14.5	11.3	8.7	15.0	11.8	100	76	97	9.0	9.4	9.7								11.2		
26				11.1	13.5	13.4	10.6	14.7	12.7	100	95	96	9.9	11.0	11.1								9.8		
27				11.1	14.6	11.6	10.7	15.5	12.4	100	84	95	9.9	10.5	9.7								14.2		
28				11.1	15.2	13.3	11.0	19.1	13.2	100	73	78	9.9	9.5	8.9								6.8		
29				13.0	17.2	14.3	10.3	17.8	14.8	79	79	100	8.9	11.6	12.2								.		
30				12.1	13.9	11.4	11.4	14.3	12.5	100	90	100	10.6	10.7	10.1								3.4		
MOY.				11.8	16.9	14.7	10.9	19.3	14.5	92	71	81	9.5	10.1	10.1					Vent prédominant			Total 215.8		Total

Légende: T.R.S. = Température au ras du sol Préc. = Précipitations en mm. C.N. = Couche de neige en cm. Insol. = Insolation en heures

JUILLET 1997

WALDHAFF

Observateur : EAUX & FORETS

Hauteur : 385 m Longitude = E06°11' Latitude = N49°40'

Jour du mois	Pression atmosphérique en mm. 7	13	21	Température de l'air à deux mètres en °C 7	13	21	Min.	Max.	Moy.	Humidité relative en % 7	13	21	Pression de vapeur en mm. 7	13	21	T.R.S.	Nuages 7	13	21	Direction et force du vent 7	13	21	Préc.	C.N.	Insol.
1				10.9	15.0	13.5	10.7	16.8	13.1	100	85	89	9.8	10.9	10.3								2.6		
2				11.2	16.2	12.9	10.8	16.8	13.4	100	77	100	10.0	10.6	11.2								0.6		
3				11.1	14.6	12.2	11.0	17.0	12.6	100	71	94	9.9	8.8	10.0								7.4		
4				10.8	15.7	12.9	9.0	19.1	13.1	100	75	96	9.7	10.0	10.7								5.6		
5				10.1	17.1	13.2	9.4	18.9	13.5	100	77	91	9.3	11.3	10.3								10.8		
6				11.8	16.7	12.8	11.6	18.4	13.8	100	63	89	10.4	9.0	9.9								0.6		
7				13.0	16.4	15.2	11.9	18.5	14.9	100	84	87	11.2	11.7	11.3								1.6		
8				12.9	20.1	15.1	11.7	21.3	16.0	100	71	80	11.2	12.5	10.3								.		
9				12.2	20.4	18.6	11.5	23.3	17.1	100	63	74	10.7	11.3	11.9								.		
10				12.2	22.0	19.1	11.7	24.4	17.8	98	51	65	10.4	10.1	10.8								.		
11				14.1	22.8	19.6	13.1	26.0	18.8	89	54	81	10.7	11.2	13.8								.		
12				15.7	24.5	17.8	15.0	27.0	19.3	87	54	84	11.6	12.4	12.8								.		
13				15.6	24.0	20.6	14.1	26.3	20.1	100	55	68	13.3	12.3	12.4								1.2		
14				16.2	24.8	16.6	15.1	25.0	19.2	94	52	100	13.0	12.2	14.2								.		
15				14.3	19.9	18.2	12.9	22.0	17.5	100	61	70	12.2	10.6	11.0								9.8		
16				13.5	20.5	17.1	11.6	23.0	17.0	100	59	87	11.6	10.7	12.7								.		
17				13.5	19.9	17.3	12.6	22.2	16.9	100	59	75	11.6	10.3	11.1								.		
18				12.2	14.4	14.2	11.7	18.1	13.6	100	95	90	10.7	11.7	10.9								10.6		
19				13.2	19.0	16.3	12.8	22.0	16.2	100	60	70	11.4	9.9	9.7								5.6		
20				11.5	13.9	14.4	10.1	19.4	13.3	100	89	85	10.2	10.6	10.5								1.4		
21				10.9	17.5	16.7	10.4	20.7	15.0	100	74	82	9.8	11.1	11.7								0.8		
22				12.5	21.3	17.7	11.1	23.2	17.2	100	58	82	10.9	11.0	12.4								.		
23				14.7	21.8	20.6	13.9	25.6	19.0	98	67	66	12.3	13.1	12.0								.		
24				14.2	23.0	16.2	13.0	25.3	17.8	85	56	100	10.3	11.8	13.8								.		
25				14.8	16.4	14.4	13.6	18.8	15.2	100	78	90	12.6	10.9	11.1								6.2		
26				11.6	19.5	18.5	11.4	21.5	16.5	100	60	67	10.2	10.2	10.7								0.4		
27				16.3	20.2	17.7	15.5	21.7	18.1	100	67	75	13.9	11.9	11.4								1.2		
28				10.8	20.3	17.8	10.0	23.5	16.3	100	46	66	9.7	8.2	10.1								.		
29				13.4	22.7	18.1	12.8	25.1	18.1	85	45	72	9.8	9.3	11.2								0.2		
30				13.7	24.5	21.1	11.8	26.6	19.8	82	48	63	9.6	11.1	11.8								.		
31				11.2	13.9	11.2	11.1	21.1	12.1	91	85	100	9.1	10.1	10.0								0.8		
MOY.				12.9	19.3	16.4	12.0	21.9	16.2	97	66	82	10.9	10.9	11.4					Vent prédominant			Total 67.4		Total

Légende: T.R.S. = Température au ras du sol Préc. = Précipitations en mm. C.N. = Couche de neige en cm. Insol. = Insolation en heures

AOUT 1997 **WALDHAFF**

Observateur : EAUX & FORETS Hauteur : 385 m Longitude = E06°11' Latitude = N49°40'

Jour du mois	Pression atmosphérique en mm. 7	13	21	Température de l'air à deux mètres en °C 7	13	21	Min.	Max.	Moy.	Humidité relative en % 7	13	21	Pression de vapeur en mm. 7	13	21	T.R.S.	Nuages 7	13	21	Direction et force du vent 7	13	21	Préc.	C.N.	Insol.
1				11.1	13.3	14.0	10.6	15.7	12.8	100	99	99	9.9	11.3	11.9								6.2		
2				13.9	17.1	17.4	13.8	22.4	16.1	100	100	98	11.9	14.6	14.6								7.8		
3				16.1	18.8	18.9	16.0	21.9	17.9	100	95	93	13.7	15.5	15.2								1.8		
4				16.0	24.7	21.2	16.0	26.4	20.6	100	61	85	13.6	14.2	16.0								.		
5				17.2	25.2	23.0	16.4	27.6	21.8	92	66	70	13.5	15.9	14.7								.		
6				17.1	23.9	20.8	17.1	26.3	20.6	85	59	78	12.4	13.1	14.4								.		
7				16.6	23.0	21.2	16.6	26.2	20.3	73	59	67	10.3	12.4	12.6								.		
8				16.7	24.9	20.0	15.9	28.2	20.5	78	42	71	11.1	9.9	12.4								.		
9				15.3	25.6	20.6	14.8	28.1	20.5	96	49	61	12.5	12.1	11.1								.		
10				17.8	25.7	22.5	16.4	27.8	22.0	63	49	53	9.6	12.1	10.8								.		
11				17.4	26.3	21.7	17.2	29.2	21.8	70	43	54	10.4	11.0	10.5								.		
12				17.3	26.7	20.9	15.3	29.4	21.6	64	40	66	9.5	10.5	12.2								.		
13				17.4	25.9	21.2	15.6	26.3	21.5	65	47	77	9.7	11.8	14.5								.		
14				17.1	25.1	18.5	16.7	27.3	20.2	100	50	76	14.6	11.9	12.1								.		
15				14.3	22.8	17.5	13.4	25.4	18.2	100	52	74	12.2	10.8	11.1								.		
16				15.3	22.6	18.5	14.6	25.6	18.8	87	54	79	11.3	11.1	12.6								.		
17				15.9	24.8	17.0	14.7	27.6	19.2	85	49	91	11.5	11.5	13.2								.		
18				14.5	25.9	19.1	14.2	27.6	19.8	95	51	76	11.8	12.8	12.6								0.4		
19				14.4	24.9	20.1	14.0	27.1	19.8	89	47	57	10.9	11.1	10.1								.		
20				13.0	24.9	19.3	12.8	27.4	19.1	100	41	49	11.2	9.7	8.2								.		
21				15.0	25.4	19.8	14.5	28.2	20.1	98	46	69	12.5	11.2	11.9								.		
22				17.0	22.0	19.1	16.7	23.9	19.4	83	65	86	12.1	12.9	14.3								.		
23				16.9	25.1	21.2	16.4	27.7	21.1	100	59	79	14.4	14.1	14.9								.		
24				18.2	28.3	22.4	17.5	31.2	23.0	89	53	63	13.9	15.3	12.8								0.2		
25				17.7	28.3	23.2	17.4	29.9	23.1	94	51	54	14.3	14.7	11.5								.		
26				18.0	17.6	16.9	16.9	23.2	17.5	100	100	100	15.5	15.1	14.4								.		
27				15.0	22.7	19.2	14.1	24.6	19.0	100	70	87	12.8	14.5	14.5								5.6		
28				14.6	13.6	13.8	13.2	19.2	14.0	100	100	96	12.5	11.7	11.4								15.8		
29				11.8	15.6	13.4	11.5	17.9	13.6	99	77	77	10.3	10.2	8.9								4.0		
30				11.8	13.9	16.4	10.6	17.2	14.0	100	100	100	10.4	11.9	14.0								1.6		
31				15.0	22.1	20.8	14.7	25.3	19.3	100	74	77	12.8	14.8	14.2								9.8		
MOY.				15.7	22.8	19.3	15.0	25.5	19.3	90	63	76	12.0	12.6	12.7					Vent prédominant			Total 53.2		Total

Légende: T.R.S. = Température au ras du sol Préc. = Précipitations en mm. C.N. = Couche de neige en cm. Insol. = Insolation en heures

SEPTEMBRE 1997

WALDHAFF

Observateur : EAUX & FORETS

Hauteur : 385 m Longitude = E06°11' Latitude = N49°40'

Jour du mois	Pression atmosphérique en mm. 7	13	21	Température de l'air à deux mètres en °C 7	13	21	Min.	Max.	Moy.	Humidité relative en % 7	13	21	Pression de vapeur en mm. 7	13	21	T.R.S.	Nuages 7	13	21	Direction et force du vent 7	13	21	Préc.	C.N.	Insol.
1				15.7	24.5	19.5	15.5	26.3	19.9	100	60	83	13.4	13.8	14.1								.		
2				13.9	16.5	15.1	13.9	19.6	15.2	100	100	92	11.9	14.1	11.8								43.0		
3				12.3	18.8	16.7	12.2	21.7	15.9	100	66	93	10.7	10.7	13.3								0.4		
4				13.7	18.6	15.7	13.7	22.4	16.0	100	80	95	11.8	12.9	12.7								.		
5				13.2	21.7	16.7	13.1	23.1	17.2	100	68	91	11.4	13.2	13.0								.		
6				11.8	18.3	11.8	11.4	20.3	14.0	97	61	88	10.1	9.6	9.1								0.2		
7				9.0	14.3	13.2	8.4	16.4	12.2	99	86	94	8.5	10.5	10.7								.		
8				9.4	18.3	14.3	8.7	20.4	14.0	100	66	88	8.8	10.4	10.8								0.8		
9				10.0	14.2	12.2	8.4	18.0	12.1	100	85	77	9.2	10.3	8.2								.		
10				5.7	14.5	11.8	5.6	17.6	10.7	100	57	70	6.9	7.1	7.3								0.2		
11				7.3	17.8	16.3	6.2	21.4	13.8	84	49	72	6.4	7.5	10.0								.		
12				13.6	17.8	13.5	13.2	18.7	15.0	87	76	100	10.2	11.6	11.6								.		
13				11.0	13.9	7.8	7.8	15.0	10.9	100	70	92	9.8	8.3	7.3								11.2		
14				4.7	13.1	8.4	4.2	16.1	8.7	99	61	86	6.3	6.9	7.1								1.6		
15				5.2	15.7	12.7	5.2	18.4	11.2	100	50	65	6.6	6.7	7.2								.		
16				6.9	17.8	12.7	6.6	20.4	12.5	89	53	82	6.6	8.1	9.0								.		
17				10.4	20.4	15.0	10.0	22.7	15.3	100	67	93	9.5	12.0	11.9								.		
18				12.8	22.4	16.6	12.5	24.1	17.3	100	61	84	11.1	12.4	11.9								.		
19				14.4	18.7	12.5	12.4	20.8	15.2	97	78	93	11.9	12.6	10.1								0.2		
20				6.3	14.3	10.4	5.9	16.7	10.3	87	50	61	6.2	6.1	5.8								.		
21				5.9	14.8	11.8	5.6	18.1	10.8	78	51	57	5.4	6.4	5.9								.		
22				8.3	16.4	13.2	7.6	19.8	12.6	69	45	51	5.7	6.3	5.8								.		
23				9.1	18.7	13.3	7.2	21.3	13.7	68	43	64	5.9	7.0	7.3								.		
24				8.6	15.6	11.3	8.3	17.5	11.8	90	64	81	7.5	8.5	8.1								.		
25				8.3	17.4	14.3	7.9	21.3	13.3	88	56	59	7.2	8.3	7.2								.		
26				11.5	20.5	13.8	10.8	22.6	15.3	73	47	70	7.4	8.5	8.3								.		
27				11.6	20.4	14.6	9.7	22.8	15.5	80	46	70	8.2	8.3	8.7								.		
28				9.3	19.9	13.6	9.1	22.9	14.3	98	50	80	8.6	8.7	9.3								.		
29				9.4	21.1	13.8	9.1	21.4	14.8	88	54	79	7.8	10.1	9.3								.		
30				11.1	19.2	14.8	10.8	21.5	15.0	95	56	84	9.4	9.3	10.6								.		
MOY.				10.0	17.9	13.6	9.4	20.3	13.8	92	62	80	8.7	9.5	9.4					Vent prédominant			Total 57.6		Total

Légende: T.R.S. = Température au ras du sol Préc. = Précipitations en mm. C.N. = Couche de neige en cm. Insol. = Insolation en heures

OCTOBRE 1997

WALDHAFF

Observateur : EAUX & FORETS

Hauteur : 385 m Longitude = E06°11' Latitude = N49°40'

Jour du mois	Pression atmosphérique en mm. 7	13	21	Température de l'air à deux mètres en °C 7	13	21	Min.	Max.	Moy.	Humidité relative en % 7	13	21	Pression de vapeur en mm. 7	13	21	T.R.S.	Nuages 7	13	21	Direction et force du vent 7	13	21	Préc.	C.N.	Insol.
1				15.0	19.7	16.0	12.6	22.2	16.9	87	73	89	11.1	12.6	12.1								.		
2				13.8	15.9	9.0	9.0	17.5	12.9	100	53	86	11.8	7.2	7.4								.		
3				7.2	11.5	7.8	5.6	13.4	8.8	93	62	91	7.1	6.3	7.2								.		
4				6.4	15.0	10.0	4.9	17.4	10.5	90	58	85	6.5	7.4	7.8								.		
5				7.3	15.9	9.8	6.0	17.8	11.0	95	60	84	7.3	8.1	7.6								.		
6				7.2	17.1	16.7	6.7	20.2	13.7	95	72	79	7.2	10.5	11.3								.		
7				14.3	15.4	12.5	11.8	18.4	14.1	100	93	99	12.2	12.2	10.8								7.0		
8				11.9	15.3	13.5	11.3	15.7	13.6	100	83	98	10.4	10.8	11.4								9.0		
9				15.1	17.2	17.1	13.5	19.2	16.5	92	79	81	11.8	11.6	11.8								12.0		
10				14.6	14.2	9.9	9.9	17.1	12.9	93	99	79	11.6	12.0	7.2								0.4		
11				8.5	10.4	8.0	7.8	10.7	9.0	93	88	100	7.7	8.3	8.0								8.2		
12				8.1	11.5	6.6	6.6	12.4	8.7	100	69	97	8.1	7.0	7.1								18.6		
13				6.2	6.1	3.5	3.5	7.4	5.3	100	93	99	7.1	6.6	5.8								4.4		
14				4.9	8.6	5.6	3.0	9.8	6.4	100	72	94	6.5	6.0	6.4								2.8		
15				3.0	4.7	6.2	2.9	6.2	4.6	100	100	100	5.7	6.4	7.1								3.6		
16				5.9	7.5	7.2	5.9	8.8	6.9	100	100	100	7.0	7.8	7.6								10.2		
17				7.2	9.5	8.0	7.0	12.4	8.2	100	94	96	7.6	8.4	7.7								.		
18				7.1	14.3	11.8	6.1	17.2	11.1	100	74	90	7.6	9.0	9.3								.		
19				7.8	15.9	12.0	7.8	17.8	11.9	99	72	91	7.9	9.7	9.6								0.2		
20				8.0	13.7	9.6	7.2	16.0	10.4	100	82	98	8.0	9.6	8.8								0.2		
21				4.6	8.4	3.5	3.5	9.6	5.5	89	54	62	5.7	4.5	3.6								.		
22				-0.8	5.9	1.8	-2.3	9.5	2.3	86	78	100	3.7	5.4	5.2								.		
23				0.8	7.2	3.8	-0.1	10.0	3.9	95	66	84	4.6	5.0	5.0								0.2		
24				4.1	6.4	1.4	1.3	8.6	4.0	96	65	85	5.9	4.7	4.3								.		
25				1.4	8.0	5.7	-0.8	9.7	5.0	94	62	89	4.8	5.0	6.1								0.2		
26				3.2	8.9	3.5	1.7	9.3	5.2	100	70	86	5.8	6.0	5.1								.		
27				4.6	4.9	0.0	-0.1	5.7	3.2	95	69	56	6.0	4.5	2.6								.		
28				-2.4	4.2	-0.4	-2.6	5.1	0.5	72	31	48	2.7	1.9	2.1								.		
29				-2.9	6.5	1.0	-3.0	7.3	1.5	70	32	48	2.5	2.3	2.4								.		
30				-0.3	7.9	4.2	-1.0	9.4	3.9	54	49	72	2.4	3.9	4.5								.		
31				-0.2	5.4	2.4	-0.6	7.5	2.5	96	54	73	4.3	3.6	4.0								.		
MOY.				6.2	10.7	7.3	4.7	12.6	8.1	93	71	85	7.1	7.2	7.0					Vent prédominant			Total 77.0		Total

Légende: T.R.S. = Température au ras du sol Préc. = Précipitations en mm. C.N. = Couche de neige en cm. Insol. = Insolation en heures

NOVEMBRE 1997 **WALDHAFF**

Observateur : EAUX & FORETS Hauteur : 385 m Longitude = E06°11' Latitude = N49°40'

Jour du mois	Pression atmosphérique en mm. 7	13	21	Température de l'air à deux mètres en °C 7	13	21	Min.	Max.	Moy.	Humidité relative en % 7	13	21	Pression de vapeur en mm. 7	13	21	T.R.S.	Nuages 7	13	21	Direction et force du vent 7	13	21	Préc.	C.N.	Insol.
1				-0.5	9.0	2.2	-1.8	10.3	3.6	93	47	74	4.1	4.0	4.0								.		
2				-0.9	9.9	4.0	-2.0	10.5	4.3	96	44	71	4.1	4.0	4.3								.		
3				-0.1	7.1	4.2	-1.7	9.4	3.7	88	74	87	4.0	5.6	5.4								0.2		
4				0.5	5.7	5.1	0.3	6.4	3.8	93	70	100	4.4	4.8	6.6								.		
5				8.5	9.4	9.4	5.0	9.7	9.1	100	100	100	8.3	8.8	8.8								5.8		
6				10.0	11.2	10.9	9.1	11.5	10.7	100	100	100	9.2	10.0	9.8								14.8		
7				7.8	11.3	7.4	7.4	12.9	8.8	92	71	97	7.3	7.1	7.5								17.8		
8				6.9	10.2	6.5	3.5	11.0	7.9	98	70	95	7.3	6.5	6.9								0.6		
9				7.0	8.3	6.8	5.9	8.5	7.4	96	94	100	7.2	7.7	7.4								10.2		
10				6.6	9.3	6.3	6.0	9.4	7.4	100	84	94	7.3	7.4	6.7								7.4		
11				4.7	7.0	6.4	3.8	7.6	6.0	98	90	100	6.3	6.8	7.2								3.4		
12				5.3	6.8	5.8	5.2	7.1	6.0	100	97	98	6.7	7.2	6.8								2.4		
13				4.3	6.0	1.0	0.9	7.5	3.8	100	85	100	6.2	6.0	4.9								7.6		
14				0.8	4.3	4.0	-0.5	5.0	3.0	100	100	100	4.9	6.2	6.1								0.2		
15				3.9	6.7	7.2	3.7	7.4	5.9	99	87	94	6.0	6.4	7.2								.		
16				7.0	9.5	8.0	6.6	9.9	8.2	99	94	93	7.4	8.4	7.5								1.0		
17				2.1	8.0	1.6	1.5	8.4	3.9	100	66	98	5.3	5.3	5.0								.		
18				-0.6	6.8	-0.4	-1.7	7.5	1.9	96	60	99	4.2	4.4	4.4								.		
19				-1.6	4.6	-0.6	-1.9	5.1	0.8	99	49	79	4.0	3.1	3.4								.		
20				-0.8	3.5	5.7	-2.0	6.0	2.8	100	100	98	4.3	5.9	6.7								5.2		
21				5.9	7.2	4.0	4.0	7.6	5.7	99	93	99	6.9	7.1	6.0								2.6		
22				0.8	7.6	3.8	-0.6	8.8	4.1	100	82	100	4.9	6.4	6.0								.		
23				-0.2	1.0	0.5	-1.4	4.2	0.4	100	100	100	4.5	4.9	4.7								0.2		
24				0.1	2.4	0.6	-0.1	2.9	1.0	100	92	97	4.6	5.0	4.6								0.2		
25				0.0	4.6	3.8	-0.3	4.9	2.8	98	80	84	4.5	5.1	5.0								.		
26				4.1	9.0	4.8	3.1	9.7	6.0	78	57	79	4.8	4.9	5.1								.		
27				1.1	1.6	1.0	0.8	4.8	1.2	98	94	100	4.9	4.8	4.9								.		
28				2.8	5.0	7.3	1.0	7.3	5.0	100	100	100	5.6	6.5	7.7								2.6		
29				7.7	8.0	6.6	6.6	8.3	7.4	100	100	100	7.9	8.0	7.3								10.0		
30				5.2	6.2	6.4	5.2	6.7	5.9	100	100	100	6.6	7.1	7.2								2.6		
MOY.				3.3	6.9	4.7	2.2	7.9	5.0	97	83	95	5.8	6.2	6.2					Vent prédominant			Total 94.8		Total

Légende: T.R.S. = Température au ras du sol Préc. = Précipitations en mm. C.N. = Couche de neige en cm. Insol. = Insolation en heures

DECEMBRE 1997 **WALDHAFF**

Observateur : EAUX & FORETS Hauteur : 385 m Longitude = E06°11' Latitude = N49°40'

Jour du mois	Pression atmosphérique en mm. 7	13	21	Température de l'air à deux mètres en °C 7	13	21	Min.	Max.	Moy.	Humidité relative en % 7	13	21	Pression de vapeur en mm. 7	13	21	T.R.S.	Nuages 7	13	21	Direction et force du vent 7	13	21	Préc.	C.N.	Insol.
1				1.8	4.3	-0.5	-1.0	6.4	1.9	93	72	90	4.9	4.5	4.0								3.0		
2				-0.5	-1.5	-2.3	-2.5	0.1	-1.4	81	84	100	3.6	3.4	3.8								.		
3				-2.7	-1.4	-1.3	-2.7	-1.3	-1.8	100	96	98	3.7	3.9	4.0								8.6		
4				-1.9	-0.5	-0.2	-2.1	0.2	-0.9	96	95	99	3.8	4.2	4.5								.		
5				-1.0	-1.8	-4.1	-4.5	1.1	-2.3	99	87	100	4.2	3.4	3.3								.		
6				-4.1	-1.8	-2.6	-5.5	-0.8	-2.8	100	95	100	3.3	3.7	3.7								.		
7				-2.5	-1.4	-2.7	-3.0	-0.4	-2.2	100	100	100	3.7	4.1	3.7								.		
8				-1.7	1.6	2.1	-3.1	2.8	0.7	94	85	93	3.7	4.4	5.0								.		
9				3.4	5.6	5.7	1.4	5.9	4.9	100	100	100	5.8	6.8	6.9								2.6		
10				7.3	7.6	10.0	5.6	10.0	8.3	100	100	98	7.7	7.8	9.0								2.6		
11				8.9	11.6	9.8	8.1	11.8	10.1	100	100	91	8.5	10.2	8.3								6.4		
12				6.2	6.2	4.4	4.4	9.8	5.6	90	93	98	6.4	6.6	6.1								19.6		
13				2.0	4.0	2.8	0.5	5.3	2.9	94	90	90	5.0	5.5	5.0								4.2		
14				2.7	3.9	2.2	1.8	4.8	2.9	100	100	90	5.6	6.1	4.8								0.2		
15				0.5	1.8	-2.0	-2.1	2.7	0.1	85	69	85	4.0	3.6	3.3								1.0		
16				-4.5	-5.7	-5.0	-6.2	-2.0	-5.1	73	74	82	2.3	2.1	2.5								.		
17				-5.3	-3.3	0.2	-5.7	0.2	-2.8	83	97	100	2.4	3.4	4.6								.		
18				1.3	1.7	1.7	0.1	2.4	1.6	100	98	100	5.0	5.1	5.2								13.6		
19				2.6	4.8	4.9	1.6	6.2	4.1	100	100	100	5.5	6.4	6.5								8.4		
20				2.9	4.7	5.7	2.6	5.8	4.4	100	100	100	5.6	6.4	6.9								.		
21				4.3	2.6	-0.2	-0.2	5.8	2.2	100	100	100	6.2	5.5	4.5								13.4		
22				0.0	0.7	0.6	-0.3	1.0	0.4	100	100	100	4.6	4.8	4.8								10.4		
23				0.8	2.7	3.4	0.4	3.4	2.3	100	100	100	4.9	5.6	5.8								.		
24				6.1	9.0	8.5	3.4	9.0	7.9	100	100	100	7.1	8.6	8.3								1.0		
25				8.4	8.7	10.3	7.4	11.5	9.1	97	100	83	8.0	8.4	7.8								6.2		
26				7.2	7.4	4.3	4.3	10.3	6.3	83	76	96	6.3	5.9	6.0								10.6		
27				4.0	3.8	3.5	3.4	4.5	3.8	99	100	100	6.0	6.0	5.9								5.0		
28				2.5	3.1	2.1	2.0	2.8	2.6	100	97	100	5.5	5.5	5.3								2.8		
29				1.0	1.7	0.6	0.5	2.1	1.1	100	100	100	4.9	5.2	4.8								3.8		
30				0.0	2.6	2.5	-0.3	2.9	1.7	100	89	88	4.6	4.9	4.8								0.8		
31				5.0	7.6	7.3	2.4	8.1	6.6	100	90	100	6.5	7.0	7.7								0.2		
MOY.				1.8	2.9	2.3	0.3	4.3	2.3	96	93	96	5.1	5.5	5.4					Vent prédominant			Total 124.4		Total

Légende: T.R.S. = Température au ras du sol Préc. = Précipitations en mm. C.N. = Couche de neige en cm. Insol. = Insolation en heures

JANVIER 1997 **BOURSCHEID** Hauteur barométrique = 481 m

Observateur : HEDRICH-THEIS MADELEINE Hauteur : 480 m Longitude = E06°04' Latitude = N49°55'

Jour du mois	Pression atmosphérique en mm. 7	13	21	Température de l'air à deux mètres en °C 7	13	21	Min.	Max.	Moy.	Humidité relative en % 7	13	21	Pression de vapeur en mm. 7	13	21	T.R.S.	Nuages 7	13	21	Direction et force du vent 7	13	21	Préc.	C.N.	Insol.
1				-15.3	-12.3	-13.4	-15.3	-11.4	-13.7	90	84	90	1.1	1.3	1.3	-15.6	2	4	10				.	8	
2				-12.8	-9.8	-11.2	-13.8	-8.7	-11.3	93	86	97	1.4	1.7	1.7	-13.6	8	6	5				0.2	8	
3				-8.5	-7.7	-6.6	-11.3	-6.6	-7.6	96	95	97	2.1	2.3	2.5	-11.3	10	10	10				1.0	8	
4				-6.3	-6.0	-5.6	-7.0	-5.0	-6.0	94	96	97	2.5	2.7	2.8	-6.9	10	10	10				.	7	
5				-6.1	-6.0	-6.2	-6.5	-5.5	-6.1	97	97	96	2.7	2.7	2.6	-6.6	10	10	10				0.9	9	
6				-9.2	-6.3	-9.6	-9.6	-6.2	-8.4	98	98	98	2.0	2.6	2.0	-9.7	10	10	10				.	8	
7				-8.4	-6.3	-7.5	-9.8	-5.6	-7.4	98	96	97	2.2	2.6	2.4	-9.9	10	10	10				.	8	
8				-11.1	-8.4	-8.2	-11.2	-7.1	-9.2	98	98	98	1.7	2.2	2.2	-10.9	10	8	9				.	8	
9				-9.7	-6.0	-8.0	-9.8	-4.6	-7.9	98	98	98	2.0	2.7	2.3	-9.1	8	6	10				.	8	
10				-7.8	-5.7	-6.5	-8.0	-5.7	-6.7	98	99	99	2.3	2.8	2.6	-7.8	10	10	10				.	8	
11				-6.6	-5.6	-6.6	-6.8	-5.5	-6.3	99	100	99	2.6	2.9	2.6	-6.6	10	10	10				.	8	
12				-7.8	-7.2	-5.3	-8.1	-4.7	-6.8	100	100	100	2.4	2.5	2.9	-8.0	10	10	0				.	8	
13				-2.3	3.1	1.6	-5.3	4.6	0.8	78	65	66	3.0	3.7	3.4	-6.7	1	3	1				.	8	
14				-0.5	2.8	-1.6	-1.6	3.1	0.2	47	50	73	2.1	2.8	2.9	-3.9	1	2	0				.	8	
15				-4.1	-0.7	-0.9	-4.6	0.3	-1.9	87	77	77	2.8	3.3	3.3	-7.6	0	0	0				.	8	
16				-1.6	0.3	-0.1	-2.8	2.5	-0.5	82	77	78	3.3	3.6	3.5	-6.3	0	0	0				.	8	
17				-1.3	2.9	1.0	-1.4	3.3	0.9	80	72	90	3.3	4.1	4.4	-4.4	1	2	3				.	8	
18				1.0	2.3	1.1	0.1	2.4	1.5	99	100	100	4.9	5.4	5.0	-2.9	10	10	10				2.0	5	
19				0.7	2.5	2.3	0.6	2.5	1.8	100	100	100	4.8	5.5	5.4	-1.6	10	10	10				5.7	.	
20				1.8	3.3	1.7	1.2	4.2	2.3	100	100	100	5.2	5.8	5.2	0.4	10	8	9				0.3	.	
21				0.3	0.6	-0.5	-0.5	1.7	0.1	98	97	98	4.6	4.6	4.3	-1.4	10	9	8				.	.	
22				1.0	3.9	3.8	-0.6	4.3	2.9	97	100	100	4.8	6.1	6.0	-1.6	10	10	10				3.6	.	
23				3.1	4.6	4.7	2.9	5.4	4.1	100	100	100	5.7	6.4	6.4	1.9	10	10	10				.	.	
24				4.1	6.3	5.7	3.6	6.6	5.4	100	100	99	6.1	7.2	6.8	2.6	10	10	9				1.6	.	
25				2.7	6.6	2.9	2.6	6.9	4.1	92	69	80	5.1	5.0	4.5	0.9	5	2	6				.	.	
26				-0.4	0.5	-0.1	-1.4	2.9	0.0	96	96	100	4.3	4.6	4.5	-2.2	10	10	10				0.6	.	
27				-1.8	-2.9	-2.9	-3.1	-0.1	-2.5	100	97	91	3.9	3.5	3.3	-3.6	10	9	8				.	.	
28				-4.6	1.1	-1.6	-5.2	2.2	-1.7	99	84	99	3.1	4.2	4.0	-5.2	2	4	10				.	.	
29				0.4	1.0	-1.1	-1.8	1.2	0.1	92	85	92	4.3	4.2	3.8	-2.4	10	10	10				.	.	
30				-2.4	-2.0	-2.5	-2.5	-1.1	-2.3	97	99	99	3.6	3.8	3.7	-2.4	10	10	10				.	.	
31				-1.8	1.4	1.2	-2.8	2.2	0.3	95	85	95	3.7	4.3	4.7	-3.6	10	7	10				.	.	
MOY.				-3.7	-1.6	-2.6	-4.5	-0.7	-2.6	93	90	94	3.3	3.8	3.6	-5.4	8	7	8	Vent prédominant			Total 15.9		Total

Légende: T.R.S. = Température au ras du sol Préc. = Précipitations en mm. C.N. = Couche de neige en cm. Insol. = Insolation en heures

FEVRIER 1997 **BOURSCHEID** Hauteur barométrique = 481 m

Observateur : HEDRICH-THEIS MADELEINE Hauteur : 480 m Longitude = E06°04' Latitude = N49°55'

Jour du mois	Pression atmosphérique en mm. 7	13	21	Température de l'air à deux mètres en °C 7	13	21	Min.	Max.	Moy.	Humidité relative en % 7	13	21	Pression de vapeur en mm. 7	13	21	T.R.S.	Nuages 7	13	21	Direction et force du vent 7	13	21	Préc.	C.N.	Insol.
1				-1.0	-0.2	-1.9	-1.9	1.2	-1.0	85	77	83	3.6	3.5	3.2	-2.7	10	9	0				.	.	
2				-4.5	-4.0	-3.6	-4.9	-1.9	-4.0	96	100	99	3.0	3.3	3.4	-6.1	4	10	10				.	.	
3				-2.1	-0.7	-1.0	-3.6	0.3	-1.3	99	100	95	3.8	4.3	4.0	-3.4	10	10	8				0.1	.	
4				-1.5	0.0	1.2	-1.6	1.2	-0.1	100	100	100	4.0	4.6	5.0	-1.6	10	10	10				.	.	
5				2.2	2.8	0.0	-0.1	3.7	1.7	99	98	95	5.3	5.5	4.4	-1.7	10	10	0				7.9	.	
6				-1.6	-0.7	1.4	-1.9	2.3	-0.3	99	100	88	4.0	4.3	4.5	-2.7	10	10	1				.	.	
7				-1.8	4.0	3.1	-1.9	6.3	1.8	97	70	71	3.8	4.3	4.1	-3.7	2	5	2				.	.	
8				3.3	3.5	4.3	2.2	4.4	3.7	98	100	96	5.7	5.9	6.0	0.3	10	10	10				2.2	.	
9				2.3	6.2	3.7	1.9	7.2	4.1	99	89	92	5.4	6.3	5.5	0.9	10	9	1				.	.	
10				2.3	3.9	6.7	2.1	9.3	4.3	92	99	98	5.0	6.0	7.2	-0.6	10	9	10				0.5	.	
11				-0.2	3.6	3.2	-1.1	6.7	2.2	95	82	97	4.3	4.9	5.6	-1.7	2	8	10				.	.	
12				8.6	8.6	7.3	2.9	8.7	8.2	97	97	97	8.1	8.1	7.4	1.9	10	10	10				7.9	.	
13				4.1	3.0	2.5	0.7	7.3	3.2	91	83	72	5.6	4.7	3.9	1.4	10	10	8				15.0	.	
14				0.3	1.6	0.1	-0.1	2.5	0.7	97	97	97	4.5	5.0	4.5	-0.7	10	10	10				3.2	.	
15				-1.2	1.7	1.1	-1.3	3.2	0.5	95	91	85	3.9	4.7	4.2	-1.8	8	7	1				1.0	.	
16				-1.8	-0.2	1.7	-2.4	2.1	-0.1	100	100	72	3.9	4.5	3.7	-3.7	10	8	5				.	.	
17				-0.9	2.3	3.9	-1.0	4.1	1.8	100	100	99	4.3	5.4	6.0	-1.2	10	10	2				1.0	.	
18				5.4	6.2	2.6	2.0	7.1	4.7	98	82	81	6.6	5.8	4.5	1.7	10	9	5				12.2	.	
19				0.2	2.4	3.2	-0.1	3.5	1.9	90	84	80	4.2	4.6	4.6	-0.7	8	10	10				.	.	
20				2.7	6.2	5.7	2.7	7.7	4.9	80	72	78	4.4	5.1	5.4	0.9	2	7	9				0.7	.	
21				5.2	6.5	6.7	5.1	6.7	6.1	86	88	97	5.7	6.4	7.1	3.6	10	10	10				0.5	.	
22				5.9	7.2	6.9	5.3	8.4	6.7	92	83	84	6.4	6.3	6.3	4.5	9	10	5				0.5	.	
23				3.1	8.2	6.9	2.6	10.6	6.1	97	76	92	5.5	6.2	6.9	1.7	9	7	7				.	.	
24				7.6	7.8	8.4	6.1	8.4	7.9	95	96	95	7.4	7.6	7.8	5.5	10	10	10				25.8	.	
25				8.8	9.7	6.7	6.5	9.9	8.4	90	84	92	7.6	7.6	6.8	6.2	10	10	9				35.3	.	
26				4.5	6.6	3.2	2.6	7.8	4.8	87	80	91	5.5	5.8	5.2	2.0	5	8	6				6.9	.	
27				2.8	4.8	4.3	1.9	6.9	4.0	92	73	82	5.2	4.7	5.1	2.4	10	8	9				1.0	.	
28				0.7	10.0	9.0	0.6	11.9	6.6	90	37	52	4.3	3.4	4.5	-0.2	2	4	3				.	.	
MOY.				1.9	4.0	3.5	0.8	5.6	3.1	94	87	88	5.0	5.3	5.2	0.0	8	9	6	Vent prédominant			Total 121.7		Total

Légende: T.R.S. = Température au ras du sol Préc. = Précipitations en mm. C.N. = Couche de neige en cm. Insol. = Insolation en heures

MARS 1997 **BOURSCHEID** Hauteur barométrique = 481 m

Observateur : HEDRICH-THEIS MADELEINE Hauteur : 480 m Longitude = E06°04' Latitude = N49°55'

Jour du mois	Pression atmosphérique en mm. 7	13	21	Température de l'air à deux mètres en °C 7	13	21	Min.	Max.	Moy.	Humidité relative en % 7	13	21	Pression de vapeur en mm. 7	13	21	T.R.S.	Nuages 7	13	21	Direction et force du vent 7	13	21	Préc.	C.N.	Insol.
1				5.8	8.9	8.3	5.6	10.5	7.7	88	80	97	6.1	6.8	8.0	3.6	10	8	2				.	.	
2				5.7	13.0	8.5	4.7	13.8	9.1	100	58	98	6.9	6.5	8.2	3.9	10	6	10				.	.	
3				3.8	7.9	6.3	3.7	9.0	6.0	97	71	92	5.8	5.7	6.6	3.5	10	7	10				4.5	.	
4				5.6	8.3	10.8	5.5	11.1	8.2	100	100	93	6.8	8.2	9.0	5.4	10	10	9				4.5	.	
5				7.4	7.5	5.2	5.2	10.8	6.7	93	96	97	7.2	7.5	6.4	4.9	8	10	10				1.1	.	
6				3.2	6.2	6.6	3.2	7.5	5.3	100	90	96	5.8	6.4	7.0	1.4	10	10	10				.	.	
7				4.0	9.4	8.6	3.9	11.2	7.3	98	65	74	6.0	5.7	6.2	2.2	9	4	0				.	.	
8				3.6	10.2	7.8	3.3	11.6	7.2	94	62	67	5.6	5.8	5.3	0.1	2	2	0				.	.	
9				5.2	12.3	10.0	5.0	13.5	9.2	62	39	41	4.1	4.2	3.8	3.3	0	0	0				.	.	
10				5.4	13.1	10.8	5.1	15.0	9.8	67	52	64	4.5	5.9	6.2	1.8	0	0	0				.	.	
11				4.7	14.8	8.9	4.3	15.8	9.5	85	47	69	5.4	5.9	5.9	1.3	0	0	0				.	.	
12				5.5	13.5	9.9	5.3	15.6	9.6	89	64	69	6.0	7.4	6.3	1.7	0	0	0				.	.	
13				5.5	9.8	7.7	5.3	11.7	7.7	97	65	91	6.6	5.9	7.2	4.2	10	7	1				.	.	
14				6.9	5.8	5.9	4.5	7.7	6.2	89	92	95	6.6	6.4	6.6	4.5	10	10	10				0.5	.	
15				5.8	7.9	7.5	5.7	8.6	7.1	95	97	99	6.6	7.7	7.7	5.5	10	10	10				0.4	.	
16				7.5	9.6	8.4	7.4	10.0	8.5	99	86	94	7.7	7.7	7.8	6.6	10	10	10				.	.	
17				6.3	9.4	7.3	6.1	10.7	7.7	99	75	84	7.1	6.6	6.4	5.0	10	8	2				.	.	
18				4.5	7.4	5.9	4.0	8.5	5.9	100	97	97	6.3	7.5	6.8	1.3	10	10	10				1.5	.	
19				3.6	4.3	2.7	2.7	5.9	3.5	95	99	93	5.6	6.2	5.2	2.2	10	10	10				10.2	.	
20				-0.9	1.5	3.1	-1.0	3.2	1.2	97	67	84	4.1	3.4	4.8	-2.2	10	9	9				0.1	.	
21				2.1	3.9	1.9	1.5	5.3	2.6	97	64	83	5.2	3.9	4.4	1.5	10	8	4				1.2	.	
22				-1.9	5.6	3.5	-1.9	7.4	2.4	98	52	52	3.8	3.5	3.1	-3.5	3	4	1				.	.	
23				0.3	6.0	4.6	-0.1	6.4	3.6	78	70	98	3.7	4.9	6.2	-1.5	9	9	9				1.1	.	
24				3.5	5.4	4.4	3.5	6.4	4.4	98	97	97	5.8	6.5	6.1	1.7	10	9	9				7.7	.	
25				3.1	5.6	5.4	2.6	6.8	4.7	98	95	94	5.6	6.5	6.3	2.0	10	10	9				2.3	.	
26				0.7	9.7	9.0	0.7	10.1	6.5	100	65	76	4.8	5.9	6.5	-0.3	10	8	8				.	.	
27				7.9	11.8	10.5	7.4	13.6	10.1	98	66	91	7.8	6.8	8.7	7.9	10	6	10				0.1	.	
28				3.0	4.9	1.5	1.5	10.6	3.1	92	82	86	5.2	5.3	4.4	-0.8	8	8	2				2.0	.	
29				0.0	4.3	3.1	-0.1	4.9	2.5	98	67	69	4.5	4.2	3.9	-1.5	8	10	10				0.3	.	
30				3.1	7.3	6.6	3.0	9.0	5.7	98	67	69	5.6	5.1	5.0	2.5	10	7	7				.	.	
31				2.3	11.1	10.9	2.3	13.3	8.1	93	55	58	5.0	5.4	5.7	-2.0	3	1	1				.	.	
MOY.				4.0	8.3	6.8	3.5	9.9	6.4	93	74	83	5.7	6.0	6.2	2.1	8	7	6	Vent prédominant			Total 37.5		Total

Légende: T.R.S. = Température au ras du sol Préc. = Précipitations en mm. C.N. = Couche de neige en cm. Insol. = Insolation en heures

AVRIL 1997 **BOURSCHEID** Hauteur barométrique = 481 m

Observateur : HEDRICH-THEIS MADELEINE Hauteur : 480 m Longitude = E06°04' Latitude = N49°55'

Jour du mois	Pression atmosphérique en mm. 7	13	21	Température de l'air à deux mètres en °C 7	13	21	Min.	Max.	Moy.	Humidité relative en % 7	13	21	Pression de vapeur en mm. 7	13	21	T.R.S.	Nuages 7	13	21	Direction et force du vent 7	13	21	Préc.	C.N.	Insol.
1				5.3	12.9	11.0	5.0	15.9	9.7	92	53	67	6.1	5.9	6.6	0.5	2	2	1				.	.	
2				5.4	13.4	10.5	5.0	15.4	9.8	85	52	73	5.7	6.0	6.9	2.1	2	3	3				.	.	
3				6.3	9.9	6.8	6.0	10.6	7.7	83	69	92	5.9	6.3	6.8	4.0	2	8	10				.	.	
4				2.0	4.5	2.5	1.1	6.8	3.0	90	51	54	4.8	3.2	3.0	-0.2	10	8	1				0.5	.	
5				1.2	3.8	6.8	0.4	7.1	3.9	74	97	97	3.7	5.8	7.2	-0.7	10	10	10				1.3	.	
6				2.6	4.8	3.1	1.2	7.7	3.5	90	49	51	5.0	3.2	2.9	0.5	8	4	2				1.9	.	
7				-1.6	4.8	4.6	-1.6	7.0	2.6	82	47	40	3.3	3.0	2.5	-5.3	0	0	1				.	.	
8				-0.1	7.9	7.7	-0.1	10.8	5.2	47	37	36	2.1	3.0	2.8	-2.7	1	4	2				.	.	
9				3.6	10.8	12.5	3.6	15.7	9.0	47	39	33	2.8	3.8	3.6	-3.2	6	7	7				.	.	
10				4.8	14.5	10.4	4.7	15.9	9.9	72	41	62	4.6	5.1	5.9	1.9	3	5	3				.	.	
11				4.8	9.9	2.3	2.3	10.4	5.7	83	93	66	5.4	8.5	3.6	0.4	2	9	3				.	.	
12				0.0	3.8	3.4	-0.9	5.4	2.4	97	70	71	4.4	4.2	4.1	-1.8	9	8	8				.	.	
13				-1.3	6.4	6.3	-1.4	9.1	3.8	99	55	56	4.1	4.0	4.0	-3.0	10	4	2				.	.	
14				2.1	9.8	7.0	1.2	10.6	6.3	87	74	95	4.6	6.7	7.1	-0.4	9	9	10				.	.	
15				1.3	5.7	4.1	1.2	7.0	3.7	82	57	62	4.1	3.9	3.8	0.2	8	8	7				.	.	
16				-1.7	5.4	4.5	-1.7	8.1	2.7	96	51	60	3.8	3.4	3.8	-3.2	3	5	2				.	.	
17				0.5	8.0	6.0	0.4	9.2	4.8	85	40	42	4.0	3.2	2.9	0.1	3	2	1				.	.	
18				0.2	10.9	6.8	0.2	12.8	6.0	87	47	55	4.0	4.6	4.1	-1.6	2	3	2				.	.	
19				0.7	5.8	2.9	0.6	7.7	3.1	97	69	62	4.7	4.8	3.5	-0.8	9	10	3				.	.	
20				-0.4	2.8	2.4	-0.6	4.5	1.6	96	75	50	4.3	4.2	2.7	-0.9	9	7	5				.	.	
21				-2.0	5.5	5.7	-2.4	8.2	3.1	66	39	38	2.6	2.6	2.6	-5.7	1	2	2				.	.	
22				-1.7	4.3	3.9	-1.8	6.7	2.2	89	67	55	3.5	4.2	3.3	-3.8	2	7	4				.	.	
23				-1.3	7.4	7.8	-1.5	10.1	4.6	90	47	43	3.7	3.6	3.4	-3.8	2	3	6				.	.	
24				3.4	11.9	10.8	3.4	14.0	8.7	62	41	43	3.6	4.3	4.2	-0.7	3	6	7				.	.	
25				5.4	13.6	7.5	5.4	15.6	8.8	58	43	97	3.9	5.0	7.5	-0.1	3	8	10				2.1	.	
26				7.0	10.4	9.0	6.9	12.1	8.8	98	86	97	7.4	8.1	8.3	6.1	10	10	10				1.8	.	
27				7.2	11.5	9.2	7.2	11.8	9.3	97	70	92	7.4	7.1	8.0	6.9	10	10	8				14.1	.	
28				6.8	8.9	10.2	6.7	11.6	8.6	99	98	88	7.3	8.4	8.2	2.9	10	10	9				1.0	.	
29				7.4	9.4	7.0	7.0	10.2	7.9	98	88	97	7.6	7.8	7.3	6.5	10	10	10				4.8	.	
30				6.4	10.6	9.7	6.2	11.9	8.9	99	65	78	7.1	6.2	7.0	6.2	10	7	8				.	.	
MOY.				2.5	8.3	6.7	2.1	10.3	5.8	84	60	65	4.7	5.0	4.9	0.0	6	6	5	Vent prédominant			Total 27.5		Total

Légende: T.R.S. = Température au ras du sol Préc. = Précipitations en mm. C.N. = Couche de neige en cm. Insol. = Insolation en heures

MAI 1997 **BOURSCHEID** Hauteur barométrique = 481 m

Observateur : HEDRICH-THEIS MADELEINE Hauteur : 480 m Longitude = E06°04' Latitude = N49°55'

Jour du mois	Pression atmosphérique en mm.			Température de l'air à deux mètres en °C						Humidité relative en %			Pression de vapeur en mm.			T.R.S.	Nuages			Direction et force du vent			Préc.	C.N.	Insol.
	7	13	21	7	13	21	Min.	Max.	Moy.	7	13	21	7	13	21		7	13	21	7	13	21			
1				5.1	12.5	14.0	4.7	15.9	10.5	99	59	54	6.5	6.4	6.5	3.4	10	2	3	N/3	NE/4	N/3	.	.	
2				10.2	18.2	17.5	7.4	19.6	15.3	80	50	43	7.5	7.8	6.4	3.2	1	2	2	E/1	S/4	SW/2	.	.	
3				12.4	20.7	18.9	11.6	22.7	17.3	52	44	49	5.6	8.1	8.0	6.5	2	3	10	SW/2	SW/4	SW/2	.	.	
4				11.2	14.8	16.0	10.4	18.3	14.0	96	76	59	9.6	9.6	8.0	9.2	10	10	7	W/2	SW/4	SW/2	1.7	.	
5				11.6	9.8	10.8	9.9	16.0	10.7	97	95	97	9.9	8.6	9.4	7.9	10	10	10	SW/2	SW/6	SW/4	9.5	.	
6				8.5	7.6	2.1	2.1	10.8	6.1	97	96	97	8.1	7.5	5.2	2.0	10	10	10	SW/4	SW/3	NW/4	11.8	.	
7				-0.2	5.6	0.7	-0.2	5.6	2.0	99	66	100	4.5	4.5	4.8	-0.1	10	10	10	W/2	SW/4	SW/1	5.8	2	
8				-0.3	5.4	6.5	-0.9	7.4	3.9	100	75	68	4.5	5.0	4.9	-0.9	10	9	10	SW/4	SW/5	SW/3	.	.	
9				5.2	6.5	6.7	4.5	9.6	6.1	98	90	82	6.5	6.5	6.0	4.0	9	9	6	SW/4	W/4	W/1	8.1	.	
10				5.3	9.5	11.3	4.4	11.8	8.7	93	77	72	6.2	6.9	7.2	2.0	10	8	10	SW/2	SW/3	SW/3	1.4	.	
11				9.0	10.3	9.3	8.6	11.3	9.5	98	97	96	8.4	9.1	8.4	7.1	10	10	9	SW/4	SW/4	SW/4	4.4	.	
12				7.4	12.1	11.6	7.4	14.8	10.4	97	60	56	7.5	6.3	5.7	5.9	10	8	5	SW/2	SW/4	NW/1	.	.	
13				9.1	16.5	16.7	8.5	18.3	14.1	96	56	50	8.3	7.9	7.1	4.6	6	5	4	NE/2	SE/4	SE/1	.	.	
14				11.7	15.9	9.9	9.9	16.7	12.5	96	73	93	9.9	9.9	8.5	9.2	2	8	9	S/4	NW/4	N/4	.	.	
15				8.0	15.9	18.1	7.8	20.5	14.0	97	70	66	7.8	9.5	10.3	8.1	10	2	7	N/4	N/4	N/5	1.2	.	
16				12.3	17.9	19.7	12.3	23.0	16.6	96	94	67	10.3	14.5	11.5	11.2	3	9	9	NE/4	NE/4	NE/4	0.4	.	
17				14.2	22.1	20.9	13.2	24.3	19.1	96	49	49	11.7	9.8	9.1	11.0	3	5	7	SE/4	S/4	S/4	.	.	
18				13.6	14.8	12.7	12.7	20.9	13.7	97	96	100	11.3	12.1	11.0	12.1	10	10	9	SW/3	SW/3	SW/1	12.1	.	
19				9.6	16.5	16.8	8.7	20.1	14.3	100	82	75	9.0	11.5	10.8	6.8	10	4	7	S/1	S/4	S/4	.	.	
20				12.7	15.7	11.2	11.2	16.8	13.2	98	76	94	10.8	10.2	9.4	9.7	10	9	8	SW/1	SW/4	SW/4	6.1	.	
21				9.0	10.4	9.6	8.9	11.4	9.7	98	92	98	8.4	8.7	8.8	8.5	10	10	10	SW/4	W/4	NW/4	14.7	.	
22				6.1	8.7	10.1	6.0	11.9	8.3	98	82	77	6.9	6.9	7.1	6.0	10	8	8	NW/3	NW/3	NW/1	.	.	
23				6.1	12.5	9.9	6.0	13.6	9.5	100	62	64	7.1	6.7	5.9	5.6	10	7	1	N/3	N/5	NE/4	.	.	
24				4.7	11.6	9.9	2.9	13.1	8.7	89	48	55	5.7	4.9	5.0	1.4	1	3	4	NE/4	NE/4	NE/4	.	.	
25				5.5	12.9	12.4	5.2	15.0	10.3	73	47	44	4.9	5.2	4.7	3.3	2	4	1	N/4	N/5	NE/3	.	.	
26				4.9	15.3	13.5	4.2	17.4	11.2	86	39	50	5.6	5.1	5.8	3.1	3	7	2	N/2	NW/4	NW/3	.	.	
27				8.3	13.1	9.3	7.3	14.7	10.2	86	65	71	7.1	7.3	6.2	5.7	9	5	2	NW/2	NW/3	N/4	.	.	
28				5.7	11.0	10.7	3.8	13.3	9.1	77	58	64	5.3	5.7	6.2	2.4	4	6	2	N/5	NE/4	NE/5	.	.	
29				7.1	15.3	14.0	6.1	18.3	12.1	87	49	55	6.6	6.4	6.6	4.0	1	6	0	N/3	NE/5	N/4	.	.	
30				7.2	17.0	15.1	7.1	17.8	13.1	89	47	49	6.8	6.8	6.3	5.2	0	1	1	N/2	N/5	NE/4	.	.	
31				8.5	14.0	11.4	8.1	15.1	11.3	71	42	44	5.9	5.0	4.4	6.1	1	2	2	NE/6	NE/7	NE/6	.	.	
MOY.				8.1	13.2	12.2	7.1	15.7	11.1	91	68	69	7.6	7.8	7.3	5.6	7	7	6	Vent prédominant SW			Total 77.2		Total

Légende: T.R.S. = Température au ras du sol Préc. = Précipitations en mm. C.N. = Couche de neige en cm. Insol. = Insolation en heures

JUIN 1997 **BOURSCHEID** Hauteur barométrique = 481 m

Observateur : HEDRICH-THEIS MADELEINE Hauteur : 480 m Longitude = E06°04' Latitude = N49°55'

Jour du mois	Pression atmosphérique en mm. 7	13	21	Température de l'air à deux mètres en °C 7	13	21	Min.	Max.	Moy.	Humidité relative en % 7	13	21	Pression de vapeur en mm. 7	13	21	T.R.S.	Nuages 7	13	21	Direction et force du vent 7	13	21	Préc.	C.N.	Insol.
1				5.7	10.3	12.9	4.7	13.7	9.6	74	64	65	5.1	6.0	7.2	2.7	2	8	9	NE/6	NE/6	NE/7	.	.	
2				8.5	14.4	13.5	7.9	15.3	12.1	90	68	69	7.5	8.4	8.0	7.1	1	9	10	NE/6	NE/4	NE/3	.	.	
3				11.7	15.8	15.6	11.2	18.3	14.4	82	73	67	8.5	9.8	8.9	10.3	9	9	8	NE/2	NE/1	E/2	0.3	.	
4				11.1	19.5	19.3	11.0	21.1	16.6	97	47	50	9.6	8.0	8.4	7.2	3	5	2	SE/1	SE/4	SE/2	.	.	
5				13.2	21.8	19.8	12.6	22.8	18.3	63	49	48	7.2	9.6	8.3	10.9	5	5	7	E/3	E/3	E/3	.	.	
6				14.7	21.2	21.7	14.0	23.8	19.2	74	60	61	9.3	11.3	11.9	13.2	7	7	7	SE/1	S/4	S/2	.	.	
7				16.9	24.5	15.6	15.2	25.9	19.0	91	54	96	13.1	12.4	12.8	14.0	3	6	9	SE/3	SE/4	SW/3	15.0	.	
8				13.9	17.3	12.7	12.7	21.3	14.6	99	51	90	11.8	7.5	9.9	11.7	10	7	8	W/3	W/2	NW/2	23.0	.	
9				12.0	18.2	19.3	10.7	20.8	16.5	96	63	59	10.1	9.9	9.9	7.4	0	6	5	NW/1	NW/2	N/1	.	.	
10				14.5	21.9	22.0	13.4	24.3	19.5	74	61	56	9.2	12.0	11.1	10.4	2	5	4	NE/3	NE/4	NE/5	.	.	
11				17.4	20.7	15.8	15.8	22.2	18.0	64	82	79	9.5	15.0	10.6	14.8	9	10	10	E/3	S/3	SW/4	0.7	.	
12				12.7	18.1	17.6	12.3	19.2	16.1	100	74	77	11.0	11.5	11.6	11.4	10	8	3	SW/1	SW/4	SW/1	6.1	.	
13				13.9	17.9	17.2	13.1	20.1	16.3	95	67	90	11.3	10.3	13.2	10.0	4	9	9	SW/1	SW/2	SW/2	0.1	.	
14				13.2	16.1	12.7	12.7	17.2	14.0	98	94	97	11.1	12.9	10.7	12.3	9	10	8	SW/2	SW/3	W/2	14.1	.	
15				8.8	14.2	13.6	8.7	16.4	12.2	96	72	73	8.1	8.7	8.5	7.7	4	8	4	W/1	W/2	NW/1	.	.	
16				9.8	17.2	15.6	8.9	19.3	14.2	94	75	70	8.5	11.0	9.3	6.7	7	5	8	NE/2	NE/3	NE/4	.	.	
17				10.9	11.0	10.0	9.8	15.6	10.6	85	98	95	8.3	9.6	8.7	9.2	10	10	10	NE/2	NE/3	N/2	16.2	.	
18				7.8	12.9	13.6	7.5	15.8	11.4	99	70	58	7.9	7.8	6.8	6.7	3	7	3	N/2	N/3	N/1	1.7	.	
19				9.3	16.9	14.7	8.4	18.5	13.6	78	52	73	6.8	7.5	9.2	6.7	3	7	9	NE/2	SE/3	S/1	.	.	
20				8.1	13.4	13.0	7.9	15.4	11.5	98	73	83	7.9	8.4	9.3	7.7	10	7	10	SW/2	SW/3	SW/4	4.7	.	
21				10.9	13.7	11.5	10.9	13.8	12.0	98	74	96	9.6	8.7	9.8	10.7	8	10	9	SW/3	SW/3	SW/3	15.3	.	
22				8.4	11.6	9.2	8.0	13.9	9.7	97	85	94	8.0	8.7	8.2	7.9	8	9	10	SW/3	SW/3	SW/3	13.3	.	
23				8.7	11.6	11.8	7.9	13.7	10.7	97	89	90	8.2	9.1	9.3	7.5	10	10	9	W/1	W/2	W/3	6.7	.	
24				7.9	13.7	10.1	6.9	15.7	10.6	98	61	98	7.8	7.2	9.1	6.5	8	7	9	W/1	W/3	NW/3	1.8	.	
25				6.8	11.5	10.9	6.3	13.7	9.7	100	87	98	7.4	8.8	9.6	5.5	9	10	10	W/1	SW/4	SW/4	2.1	.	
26				9.8	11.7	12.5	9.8	13.3	11.3	100	96	98	9.1	9.9	10.6	9.8	10	10	9	S/3	S/3	S/3	11.5	.	
27				10.4	12.9	10.4	10.1	13.1	11.2	100	77	94	9.5	8.6	8.9	10.1	10	8	6	SW/1	SW/3	SW/3	7.6	.	
28				10.1	11.5	15.3	9.4	17.2	12.3	100	88	63	9.3	8.9	8.2	9.2	10	8	3	SW/3	SW/3	NW/1	8.7	.	
29				12.3	14.1	13.8	10.2	15.3	13.4	73	97	99	7.8	11.7	11.7	9.3	7	10	7	NE/3	NE/3	SW/2	4.4	.	
30				10.6	13.2	10.9	10.5	13.9	11.6	100	87	99	9.6	9.9	9.7	9.7	8	10	10	SW/3	SW/3	SW/3	2.9	.	
MOY.				11.0	15.6	14.4	10.3	17.7	13.7	90	73	80	8.9	9.6	9.6	9.1	7	8	8	Vent prédominant SW			Total 156.2		Total

Légende: T.R.S. = Température au ras du sol Préc. = Précipitations en mm. C.N. = Couche de neige en cm. Insol. = Insolation en heures

JUILLET 1997 **BOURSCHEID** Hauteur barométrique = 481 m

Observateur : HEDRICH-THEIS MADELEINE Hauteur : 480 m Longitude = E06°04' Latitude = N49°55'

Jour du mois	Pression atmosphérique en mm. 7	13	21	Température de l'air à deux mètres en °C 7	13	21	Min.	Max.	Moy.	Humidité relative en % 7	13	21	Pression de vapeur en mm. 7	13	21	T.R.S.	Nuages 7	13	21	Direction et force du vent 7	13	21	Préc.	C.N.	Insol.
1				9.9	13.4	12.7	9.8	15.8	12.0	99	77	89	9.1	8.9	9.8	9.2	10	8	8	SW/1	SW/3	SW/3	1.7	.	
2				10.1	15.1	12.3	10.0	15.9	12.5	100	79	98	9.3	10.2	10.5	8.4	10	10	10	S/1	S/3	SW/3	8.2	.	
3				10.1	14.5	12.9	9.9	15.7	12.5	99	56	87	9.2	6.9	9.7	8.2	8	8	7	SW/2	SW/3	SW/2	0.3	.	
4				9.3	15.8	12.8	9.0	17.7	12.6	99	64	93	8.7	8.6	10.3	7.0	5	8	8	W/1	NW/1	N/2	0.5	.	
5				8.5	16.4	12.9	8.4	17.0	12.6	99	73	98	8.2	10.2	10.9	8.1	3	8	8	NW/2	NE/3	N/1	2.0	.	
6				10.6	14.6	11.6	10.5	15.5	12.3	98	64	99	9.4	8.0	10.1	10.3	10	8	10	NW/2	NW/3	NW/1	.	.	
7				11.0	15.1	15.2	10.9	16.2	13.8	98	83	85	9.6	10.7	11.0	10.7	9	9	4	NW/3	NW/3	NW/1	2.2	.	
8				11.1	18.2	14.1	10.8	19.1	14.5	99	64	80	9.8	10.0	9.6	10.0	2	7	6	NW/3	N/4	N/3	.	.	
9				11.5	18.6	16.9	11.3	20.3	15.7	98	66	80	10.0	10.6	11.5	10.0	1	6	2	NE/3	NE/3	NE/4	.	.	
10				11.7	20.5	20.6	11.6	22.3	17.6	95	58	65	9.8	10.5	11.8	10.5	4	6	2	NE/3	NE/3	NE/3	.	.	
11				16.4	22.5	21.3	14.9	23.8	20.1	82	53	63	11.5	10.8	12.0	12.5	2	4	5	NE/1	NE/4	N/1	.	.	
12				15.3	21.7	20.5	14.3	23.5	19.2	87	69	74	11.3	13.4	13.4	13.6	5	8	9	N/1	NW/3	NW/3	1.2	.	
13				16.5	21.0	21.3	15.6	24.7	19.6	89	74	73	12.5	13.8	13.9	13.5	5	7	8	E/1	SW/2	NW/1	2.6	.	
14				14.8	20.6	16.6	14.5	23.5	17.3	99	67	97	12.5	12.2	13.7	13.7	8	7	8	E/1	NE/1	N/1	2.0	.	
15				13.3	17.9	17.3	13.3	20.3	16.2	98	65	73	11.2	10.0	10.8	12.5	10	8	8	NW/2	NW/1	NW/1	12.6	.	
16				13.6	18.3	18.1	11.7	20.6	16.7	88	74	88	10.3	11.7	13.7	10.5	3	8	6	N/1	N/3	N/2	.	.	
17				12.0	18.1	14.9	11.9	19.3	15.0	98	63	91	10.3	9.8	11.6	11.3	8	9	9	N/3	N/3	N/2	.	.	
18				11.0	13.6	13.0	10.8	16.6	12.5	99	85	97	9.7	9.9	10.9	10.6	10	10	10	NW/3	NW/3	NW/3	11.1	.	
19				12.5	17.7	14.1	12.1	19.3	14.8	99	60	85	10.8	9.1	10.3	12.0	10	5	7	NW/3	N/4	NW/2	3.8	.	
20				9.9	14.9	14.0	9.4	16.9	12.9	99	75	80	9.1	9.5	9.6	8.7	1	8	6	NW/3	NW/4	NW/3	0.4	.	
21				9.7	17.2	15.6	9.7	18.5	14.2	100	80	89	9.0	11.8	11.8	9.3	2	7	9	NW/3	NW/4	NW/2	.	.	
22				10.8	18.3	17.9	10.2	20.7	15.7	100	75	70	9.7	11.8	10.8	9.9	10	7	2	NW/2	N/4	N/1	.	.	
23				13.3	21.3	20.1	12.7	22.7	18.2	93	62	62	10.6	11.8	10.9	11.7	1	7	8	N/3	NE/3	NE/4	.	.	
24				15.7	21.8	16.9	13.7	22.7	18.1	79	64	93	10.6	12.5	13.4	11.7	4	9	10	NE/1	NE/1	NE/1	0.4	.	
25				15.6	16.0	14.6	14.6	17.3	15.4	92	85	88	12.2	11.6	11.0	13.4	10	9	6	SE/1	SW/2	W/2	0.5	.	
26				10.8	19.0	17.7	10.5	20.2	15.8	99	61	76	9.6	10.0	11.5	10.0	0	7	9	W/1	W/2	W/2	.	.	
27				15.9	18.6	16.5	15.0	20.4	17.0	99	71	84	13.4	11.4	11.8	14.2	9	6	2	W/1	NW/3	NW/2	1.5	.	
28				11.4	18.9	18.7	10.9	21.1	16.3	96	53	54	9.7	8.7	8.7	7.4	1	6	8	NW/1	NW/3	N/1	.	.	
29				13.8	22.1	20.9	12.0	23.0	18.9	86	55	52	10.2	11.0	9.6	10.9	2	7	1	NE/3	NE/2	E/1	.	.	
30				14.5	23.2	21.9	14.3	24.6	19.9	81	60	65	10.0	12.8	12.8	11.9	1	6	8	S/1	SW/2	SW/2	.	.	
31				12.0	13.7	10.5	10.0	21.9	12.1	98	90	99	10.3	10.6	9.4	10.0	9	10	10	W/2	W/2	W/2	6.4	.	
MOY.				12.3	18.0	16.3	11.8	19.9	15.5	95	69	82	10.2	10.6	11.2	10.7	6	8	7	Vent prédominant NW			Total 57.4		Total

Légende: T.R.S. = Température au ras du sol Préc. = Précipitations en mm. C.N. = Couche de neige en cm. Insol. = Insolation en heures

AOUT 1997 **BOURSCHEID** Hauteur barométrique = 481 m

Observateur : HEDRICH-THEIS MADELEINE Hauteur : 480 m Longitude = E06°04' Latitude = N49°55'

Jour du mois	Pression atmosphérique en mm. 7	13	21	Température de l'air à deux mètres en °C 7	13	21	Min.	Max.	Moy.	Humidité relative en % 7	13	21	Pression de vapeur en mm. 7	13	21	T.R.S.	Nuages 7	13	21	Direction et force du vent 7	13	21	Préc.	C.N.	Insol.
1				10.3	13.6	14.0	10.0	15.3	12.6	99	87	96	9.3	10.2	11.5	10.1	9	8	10	W/2	W/3	W/2	0.2	.	
2				13.3	17.9	18.4	13.2	20.8	16.5	100	95	85	11.4	14.6	13.5	13.4	10	8	7	W/1	SW/2	NW/1	10.0	.	
3				14.6	19.0	18.1	14.5	19.8	17.2	100	96	94	12.5	15.8	14.6	14.2	10	10	10	NE/1	NE/2	NE/1	4.0	.	
4				15.9	22.9	19.7	15.8	25.0	19.5	98	74	99	13.3	15.5	17.0	14.7	5	7	7	NE/1	NE/2	NE/2	0.1	.	
5				16.2	23.3	22.9	16.0	25.8	20.8	95	69	71	13.1	14.8	14.9	14.8	4	7	6	NE/1	E/2	E/2	.	.	
6				16.8	22.6	22.1	16.7	24.4	20.5	87	65	61	12.5	13.4	12.2	15.4	5	2	9	NE/1	E/2	E/2	.	.	
7				16.1	23.4	22.1	16.0	24.7	20.5	80	63	62	11.0	13.6	12.4	14.5	2	8	6	E/1	E/3	E/3	.	.	
8				17.5	24.6	22.6	17.4	25.9	21.6	77	51	55	11.5	11.8	11.3	14.6	0	4	0	E/3	E/2	E/2	.	.	
9				17.2	24.5	23.7	17.0	26.4	21.8	85	61	46	12.5	14.1	10.1	13.6	3	2	5	E/1	E/2	E/1	.	.	
10				17.9	25.1	23.7	17.7	26.4	22.2	65	55	50	10.0	13.1	11.0	13.2	0	2	0	E/2	E/4	E/3	.	.	
11				17.5	24.4	24.1	17.3	27.2	22.0	76	52	49	11.4	11.9	11.0	14.0	0	1	2	E/3	E/5	E/2	.	.	
12				18.7	25.1	23.7	18.5	27.5	22.5	61	53	53	9.9	12.7	11.6	14.7	2	7	4	E/4	E/3	E/2	.	.	
13				18.9	25.3	23.5	18.1	26.2	22.6	62	55	55	10.1	13.3	11.9	13.1	3	7	6	E/1	E/3	SW/1	.	.	
14				16.1	23.6	19.5	16.0	24.3	19.7	99	43	66	13.6	9.4	11.2	15.3	8	5	5	NW/2	NW/3	NW/2	.	.	
15				12.8	21.1	18.9	12.7	23.2	17.6	99	56	63	11.0	10.5	10.3	11.8	0	4	2	N/2	N/3	N/2	.	.	
16				13.8	21.9	20.7	13.3	23.8	18.8	94	55	63	11.1	10.8	11.5	11.4	2	4	3	NE/1	NE/2	NE/2	.	.	
17				15.6	24.8	20.8	14.7	26.1	20.4	90	51	59	12.0	12.0	10.9	12.4	2	7	7	N/1	N/1	NE/2	.	.	
18				14.2	24.2	21.3	13.9	25.8	19.9	95	54	75	11.5	12.2	14.2	11.8	2	3	3	NE/1	NE/3	NE/2	.	.	
19				14.9	23.3	20.3	14.7	25.6	19.5	86	56	55	10.9	12.0	9.8	12.3	3	2	3	NE/1	NE/3	NE/2	.	.	
20				12.9	23.0	21.1	12.8	25.7	19.0	99	60	64	11.0	12.6	12.0	10.6	3	2	0	NE/1	NE/2	NE/2	.	.	
21				14.5	23.0	23.8	14.4	26.9	20.4	98	61	47	12.1	12.8	10.4	13.4	1	2	4	E/2	E/3	E/1	.	.	
22				17.7	21.5	20.5	17.7	23.8	19.9	87	86	88	13.2	16.5	15.9	15.0	6	10	8	E/1	SE/1	S/2	.	.	
23				17.7	23.9	22.1	17.2	25.9	21.2	97	70	66	14.7	15.6	13.2	15.3	10	8	10	SW/1	SW/1	SW/1	1.5	.	
24				18.5	27.2	24.1	18.4	30.1	23.3	95	58	67	15.2	15.7	15.1	17.0	3	7	3	S/1	S/4	S/1	.	.	
25				19.5	27.3	24.6	19.3	29.2	23.8	89	61	56	15.1	16.6	13.0	17.3	1	3	7	S/1	S/3	SW/1	0.1	.	
26				16.5	16.1	16.1	15.9	24.6	16.2	99	99	93	13.9	13.6	12.8	13.4	10	10	3	NW/1	NW/1	N/1	2.3	.	
27				14.9	17.9	18.2	14.8	22.7	17.0	100	87	97	12.7	13.4	15.2	14.1	10	8	10	S/2	S/3	S/2	4.8	.	
28				13.8	13.7	13.3	12.8	18.2	13.6	100	98	96	11.8	11.5	11.0	13.2	10	10	8	S/2	SW/3	SW/3	12.5	.	
29				11.2	14.8	13.5	11.1	15.9	13.2	98	74	74	9.8	9.3	8.6	11.3	9	7	3	SW/1	SW/3	SW/3	0.7	.	
30				10.6	13.6	16.5	9.9	16.5	13.6	99	100	100	9.5	11.7	14.1	7.3	9	10	10	SW/2	SW/3	SW/3	2.3	.	
31				13.7	19.7	21.0	12.9	23.3	18.1	97	80	75	11.4	13.8	14.0	11.0	7	5	6	SW/1	SW/3	SW/2	.	.	
MOY.				15.5	21.7	20.5	15.2	24.1	19.2	91	69	70	11.9	13.1	12.5	13.4	5	6	5	Vent prédominant E			Total 38.5		Total

Légende: T.R.S. = Température au ras du sol Préc. = Précipitations en mm. C.N. = Couche de neige en cm. Insol. = Insolation en heures

SEPTEMBRE 1997 **BOURSCHEID** Hauteur barométrique = 481 m

Observateur : HEDRICH-THEIS MADELEINE Hauteur : 480 m Longitude = E06°04' Latitude = N49°55'

Jour du mois	Pression atmosphérique en mm. 7	13	21	Température de l'air à deux mètres en °C 7	13	21	Min.	Max.	Moy.	Humidité relative en % 7	13	21	Pression de vapeur en mm. 7	13	21	T.R.S.	Nuages 7	13	21	Direction et force du vent 7	13	21	Préc.	C.N.	Insol.
1				13.0	22.5	19.4	12.9	24.7	18.3	99	70	88	11.1	14.3	14.9	11.4	7	3	9	SW/3	SW/3	SW/4	.	.	
2				13.5	16.3	14.6	13.5	19.4	14.8	99	90	94	11.5	12.5	11.7	13.2	10	10	9	NW/3	NE/3	NE/3	32.3	.	
3				10.2	18.1	17.0	10.2	19.0	15.1	100	72	85	9.3	11.2	12.3	8.0	9	9	4	NE/3	NE/3	NE/3	.	.	
4				14.2	16.4	17.5	13.5	21.2	16.0	100	90	76	12.1	12.6	11.4	11.3	8	7	8	NE/3	NE/4	N/3	0.3	.	
5				14.4	20.1	16.1	14.2	21.9	16.9	96	75	97	11.8	13.2	13.3	11.7	9	8	10	NW/3	NW/4	NW/3	.	.	
6				11.0	16.3	14.4	10.4	17.2	13.9	100	51	97	9.8	7.1	11.9	9.7	5	4	1	NW/3	NW/4	NW/3	.	.	
7				9.1	13.7	12.8	9.0	14.5	11.9	99	80	97	8.6	9.4	10.7	8.1	10	10	7	NW/1	NW/3	NW/2	0.8	.	
8				8.4	13.7	15.0	8.2	19.6	12.4	100	75	92	8.3	8.8	11.8	7.6	10	5	5	NW/2	NW/4	NW/3	.	.	
9				9.3	14.9	11.8	9.2	16.3	12.0	100	71	83	8.8	9.0	8.6	8.7	10	8	1	NW/3	NW/3	N/4	.	.	
10				6.3	13.1	11.8	6.3	15.4	10.4	99	57	72	7.1	6.4	7.5	5.1	3	3	2	NE/3	NE/4	E/5	.	.	
11				7.8	16.8	16.9	7.7	19.5	13.8	87	53	70	6.9	7.6	10.1	5.9	1	5	2	SE/3	SE/4	S/3	.	.	
12				12.3	16.4	12.9	12.0	17.0	13.9	87	87	98	9.3	12.2	10.9	9.6	4	10	10	SW/2	W/3	W/4	6.0	.	
13				9.9	9.4	9.5	8.5	12.9	9.6	97	80	97	8.9	7.1	8.6	6.7	8	8	2	NW/3	NW/4	W/2	12.5	.	
14				4.2	11.9	11.1	4.2	14.4	9.1	97	57	63	6.0	6.0	6.2	3.1	2	7	1	W/3	W/3	SW/1	.	.	
15				6.5	14.1	13.2	6.3	16.1	11.3	91	62	60	6.6	7.5	6.8	2.9	2	7	7	S/1	SE/3	E/3	.	.	
16				8.9	17.1	15.4	8.8	19.3	13.8	76	61	69	6.5	8.9	9.0	4.7	3	3	6	S/1	S/3	SW/3	.	.	
17				12.0	19.2	17.3	11.8	21.4	16.2	97	80	81	10.2	13.3	12.0	7.9	3	3	2	SW/1	SW/3	SW/2	.	.	
18				13.5	21.2	18.9	13.5	22.5	17.9	98	65	80	11.4	12.3	13.1	10.3	2	3	2	SW/1	SW/3	W/3	.	.	
19				12.9	17.7	12.9	12.7	18.9	14.5	98	86	74	10.9	13.1	8.3	11.3	6	9	1	N/1	E/3	NE/5	.	.	
20				6.1	12.5	10.9	6.0	14.1	9.8	85	51	50	6.0	5.5	4.9	4.7	1	2	0	NE/4	NE/5	NE/4	.	.	
21				6.0	14.1	12.5	5.8	15.1	10.9	82	55	57	5.7	6.6	6.2	3.7	1	5	6	NE/4	NE/4	NE/4	.	.	
22				7.6	15.3	13.9	7.4	17.2	12.3	75	54	48	5.9	7.0	5.7	5.6	1	4	3	NE/3	NE/4	NE/3	.	.	
23				8.0	17.3	14.5	8.0	19.3	13.3	73	46	54	5.9	6.8	6.7	5.7	0	1	1	NE/3	NE/4	NE/4	.	.	
24				7.8	13.5	10.7	7.4	14.5	10.7	98	72	89	7.8	8.4	8.6	6.4	0	6	0	NE/3	NE/5	NE/4	.	.	
25				8.2	15.3	14.9	8.1	18.0	12.8	92	69	57	7.5	9.0	7.2	7.1	0	1	0	NE/3	NE/4	NE/3	.	.	
26				11.6	18.4	17.2	11.3	20.5	15.7	93	60	61	9.5	9.5	9.0	10.1	0	2	0	NE/3	NE/3	NE/2	.	.	
27				10.0	19.3	15.9	9.8	20.9	15.1	93	60	74	8.6	10.1	10.0	7.5	1	2	1	NE/1	E/2	NE/2	.	.	
28				10.7	18.9	17.2	10.5	21.3	15.6	97	64	69	9.4	10.5	10.1	7.2	5	6	1	NE/1	S/4	W/2	.	.	
29				11.7	18.8	14.6	11.6	20.0	15.0	86	68	88	8.9	11.1	11.0	8.9	1	9	3	SW/1	SW/2	SW/2	.	.	
30				10.4	18.7	16.9	10.2	20.8	15.3	95	65	70	9.0	10.5	10.1	9.5	6	7	4	N/2	NW/3	W/2	.	.	
MOY.				9.9	16.4	14.6	9.6	18.4	13.6	93	68	76	8.6	9.6	9.6	7.8	4	6	4	Vent prédominant NE			Total 51.9		Total

Légende: T.R.S. = Température au ras du sol Préc. = Précipitations en mm. C.N. = Couche de neige en cm. Insol. = Insolation en heures

OCTOBRE 1997 **BOURSCHEID** Hauteur barométrique = 481 m

Observateur : HEDRICH-THEIS MADELEINE Hauteur : 480 m Longitude = E06°04' Latitude = N49°55'

Jour du mois	Pression atmosphérique en mm. 7	13	21	Température de l'air à deux mètres en °C 7	13	21	Min.	Max.	Moy.	Humidité relative en % 7	13	21	Pression de vapeur en mm. 7	13	21	T.R.S.	Nuages 7	13	21	Direction et force du vent 7	13	21	Préc.	C.N.	Insol.
1				14.0	19.6	16.1	13.8	21.7	16.6	96	78	95	11.5	13.3	13.0	12.5	10	6	10	W/2	W/3	W/3	.	.	
2				13.7	13.3	10.1	10.1	16.1	12.4	88	66	86	10.3	7.6	8.0	8.9	10	8	3	W/3	NW/4	NW/4	.	.	
3				7.0	10.2	10.2	6.9	11.3	9.1	95	83	79	7.1	7.7	7.4	4.2	4	9	10	NW/2	NW/4	NW/3	.	.	
4				6.5	13.3	10.7	6.2	14.5	10.2	90	72	86	6.5	8.2	8.3	4.3	2	8	0	NW/3	NW/3	W/1	.	.	
5				8.0	12.6	12.1	7.9	15.4	10.9	96	85	88	7.7	9.3	9.3	6.9	3	9	6	W/2	W/3	SW/1	.	.	
6				8.3	14.6	16.8	8.0	18.4	13.2	97	82	86	8.0	10.2	12.3	6.2	0	4	5	S/2	S/3	S/4	.	.	
7				13.0	13.9	11.5	11.5	17.1	12.8	100	92	99	11.2	11.0	10.1	9.7	10	8	3	SW/3	SW/4	SW/1	10.0	.	
8				10.9	13.8	12.6	10.8	14.3	12.4	99	91	99	9.7	10.8	10.8	9.3	10	10	10	SW/3	SW/5	SW/6	2.0	.	
9				13.8	15.7	16.3	12.6	17.4	15.3	98	90	88	11.6	12.0	12.2	12.2	9	9	8	SW/5	SW/5	SW/4	6.6	.	
10				13.0	11.9	9.7	9.7	16.3	11.5	95	98	84	10.7	10.2	7.6	7.7	8	10	0	W/5	W/4	W/3	8.7	.	
11				7.7	10.6	7.2	7.2	11.0	8.5	96	87	98	7.6	8.3	7.5	7.2	6	10	10	W/3	W/3	W/3	5.2	.	
12				6.2	8.1	5.9	5.9	11.3	6.7	97	86	97	6.9	7.0	6.8	4.5	10	7	3	N/3	NE/3	N/3	21.3	.	
13				5.1	5.7	3.6	3.6	6.5	4.8	98	87	98	6.5	6.0	5.8	2.7	10	9	2	W/2	NW/3	NW/3	1.6	.	
14				3.4	6.9	4.9	3.3	7.9	5.1	98	76	98	5.7	5.7	6.4	2.5	8	8	10	NW/2	N/3	N/3	1.4	.	
15				2.3	4.1	5.3	2.0	5.3	3.9	99	100	100	5.4	6.1	6.7	2.0	10	10	10	W/2	SW/3	W/2	11.0	.	
16				5.0	5.9	6.7	4.9	7.1	5.9	100	99	97	6.5	6.9	7.1	4.9	10	10	10	NE/2	S/2	S/3	0.7	.	
17				6.5	8.7	8.3	6.3	11.9	7.8	100	99	97	7.3	8.3	8.0	6.3	10	8	4	S/1	S/3	S/3	.	.	
18				6.8	13.2	12.8	6.6	15.9	10.9	99	84	91	7.3	9.6	10.1	5.7	3	2	1	S/2	S/3	S/3	.	.	
19				9.2	13.5	13.2	9.0	16.7	12.0	97	82	91	8.5	9.5	10.3	7.6	0	1	0	S/2	S/3	S/2	.	.	
20				10.2	12.5	6.9	6.9	14.6	9.9	98	93	97	9.1	10.1	7.2	6.9	8	8	9	SW/1	SW/3	NE/4	.	.	
21				3.8	5.9	3.0	2.7	7.3	4.2	89	52	64	5.3	3.6	3.6	1.1	8	5	0	NE/4	NE/5	NE/4	.	.	
22				-0.2	6.2	5.4	-0.9	9.7	3.8	86	64	74	3.9	4.5	5.0	-2.8	0	0	0	NE/2	NE/3	E/2	.	.	
23				1.3	7.2	4.2	0.5	10.0	4.2	92	65	85	4.6	4.9	5.3	-1.4	0	0	3	E/3	E/2	NE/2	.	.	
24				3.1	5.0	2.5	2.4	6.1	3.5	99	65	76	5.7	4.3	4.2	0.6	6	8	0	N/2	N/4	N/2	.	.	
25				0.1	5.8	5.7	-1.1	6.8	3.9	97	82	91	4.5	5.7	6.2	-1.8	9	9	10	N/1	N/2	NW/2	.	.	
26				3.9	7.3	4.3	2.9	7.4	5.2	97	75	80	5.9	5.7	5.0	1.5	9	9	4	NW/3	NW/3	N/3	.	.	
27				3.8	3.7	-0.6	-0.6	4.3	2.3	99	71	53	6.0	4.2	2.3	-2.3	10	7	0	NE/4	NE/4	E/7	.	.	
28				-3.4	1.4	-0.2	-3.5	2.7	-0.7	80	50	56	2.8	2.5	2.5	-4.5	0	0	0	E/4	E/6	E/5	.	.	
29				-2.9	4.0	1.7	-3.0	4.9	0.9	72	38	53	2.6	2.3	2.7	-4.9	1	3	1	E/3	E/4	E/3	.	.	
30				-0.2	7.7	4.1	-0.5	8.5	3.9	54	60	79	2.4	4.7	4.9	-2.8	1	1	0	NE/3	NE/6	NE/3	.	.	
31				-0.3	4.0	2.9	-0.7	5.3	2.2	98	61	76	4.4	3.7	4.3	-1.5	2	3	0	NE/4	NE/4	NE/3	.	.	
MOY.				5.8	9.2	7.5	4.9	11.1	7.5	94	78	85	6.9	7.2	7.1	3.7	6	6	4	Vent prédominant NE			Total 68.5		Total

Légende: T.R.S. = Température au ras du sol Préc. = Précipitations en mm. C.N. = Couche de neige en cm. Insol. = Insolation en heures

NOVEMBRE 1997 **BOURSCHEID** Hauteur barométrique = 481 m

Observateur : HEDRICH-THEIS MADELEINE Hauteur : 480 m Longitude = E06°04' Latitude = N49°55'

Jour du mois	Pression atmosphérique en mm. 7	13	21	Température de l'air à deux mètres en °C 7	13	21	Min.	Max.	Moy.	Humidité relative en % 7	13	21	Pression de vapeur en mm. 7	13	21	T.R.S.	Nuages 7	13	21	Direction et force du vent 7	13	21	Préc.	C.N.	Insol.
1				-0.7	6.7	3.8	-1.2	8.1	3.3	93	59	71	4.0	4.3	4.3	-3.0	0	1	0	NE/2	NE/2	NE/1	.	.	
2				-0.5	8.6	4.5	-1.0	9.5	4.2	92	60	74	4.0	5.0	4.7	-2.6	0	0	0	NE/1	NE/2	NE/2	.	.	
3				0.9	5.5	4.0	-0.3	6.8	3.5	97	90	94	4.7	6.1	5.7	-1.3	0	2	0	NE/3	NE/5	NE/5	.	.	
4				-0.1	4.2	3.7	-0.2	4.7	2.6	97	77	100	4.4	4.8	6.0	-0.8	7	9	10	SE/3	SE/3	SE/3	1.0	.	
5				6.7	8.9	8.9	3.5	9.1	8.2	100	100	100	7.4	8.5	8.5	3.3	10	10	10	S/2	S/2	S/3	4.8	.	
6				9.5	10.3	10.1	8.2	10.5	10.0	100	100	100	8.9	9.4	9.3	8.2	10	10	10	S/3	SW/3	SW/6	20.7	.	
7				6.0	8.2	7.7	5.8	12.0	7.3	98	81	94	6.9	6.6	7.4	4.7	10	8	7	SW/4	SW/5	SW/3	2.9	.	
8				5.8	8.4	6.4	4.8	9.8	6.9	98	86	61	6.8	7.1	4.4	3.7	9	8	9	S/3	SW/3	SW/5	0.3	.	
9				5.9	6.9	6.1	5.5	7.6	6.3	97	92	97	6.8	6.9	6.8	4.5	10	10	10	SW/3	SW/5	SW/6	18.7	.	
10				5.3	6.5	5.8	5.2	6.6	5.9	99	96	99	6.6	7.0	6.8	5.0	9	10	10	SW/3	SW/4	SW/4	15.6	.	
11				3.6	4.7	5.1	3.5	5.8	4.5	99	100	98	5.9	6.4	6.5	3.5	10	10	9	S/3	S/4	S/3	6.0	.	
12				4.3	5.5	4.9	4.3	5.6	4.9	100	99	99	6.2	6.7	6.4	4.2	10	10	10	NE/3	NE/2	NW/3	9.2	.	
13				3.4	4.5	3.3	2.9	4.9	3.7	100	98	98	5.8	6.2	5.7	-0.3	10	10	8	W/1	SW/3	SW/3	1.4	.	
14				1.2	3.8	4.1	0.9	4.4	3.0	100	100	98	5.0	6.0	6.0	-1.0	10	10	10	SW/2	SW/3	SW/1	.	.	
15				3.3	5.9	6.8	2.8	6.8	5.3	99	95	99	5.7	6.6	7.3	1.4	10	10	10	SW/4	SW/3	SW/3	.	.	
16				6.5	7.9	7.5	6.3	8.1	7.3	100	100	100	7.3	8.0	7.8	6.4	10	10	10	SW/1	SW/2	SW/3	1.1	.	
17				2.6	5.8	1.1	0.8	7.5	3.2	97	84	97	5.4	5.8	4.8	-0.3	2	2	2	NE/3	E/3	E/3	.	.	
18				-1.1	4.2	0.5	-1.1	5.2	1.2	97	79	98	4.1	4.9	4.7	-1.6	0	2	0	E/3	E/4	E/3	.	.	
19				-1.7	-1.8	-1.8	-2.2	2.4	-1.8	98	67	82	3.9	2.6	3.2	-2.7	1	2	8	E/3	E/4	E/3	.	.	
20				-2.2	0.1	5.6	-2.3	5.7	1.2	100	100	99	3.8	4.6	6.7	-2.3	10	10	10	SE/3	SW/3	SW/3	10.5	.	
21				5.4	5.6	5.2	4.3	6.0	5.4	100	99	97	6.7	6.7	6.4	3.3	10	9	1	SW/2	SW/3	SE/2	0.5	.	
22				1.6	5.7	3.8	1.6	6.0	3.7	100	93	97	5.1	6.4	5.8	-0.1	10	7	0	NE/2	NE/2	NE/2	.	.	
23				-1.0	-1.1	-0.1	-1.8	3.8	-0.7	100	100	100	4.2	4.2	4.5	-1.8	10	10	10	E/1	SE/4	E/3	.	.	
24				-1.0	1.2	0.2	-1.2	1.4	0.1	99	94	97	4.2	4.7	4.5	-1.1	10	10	10	E/3	E/3	SE/3	.	.	
25				-0.3	3.2	3.5	-0.5	3.7	2.1	99	89	89	4.4	5.1	5.2	-0.9	7	7	3	SE/3	SE/3	SE/3	.	.	
26				2.8	7.2	4.3	2.8	7.9	4.8	82	70	87	4.6	5.3	5.4	1.7	8	7	9	SE/1	SE/3	SE/2	0.1	.	
27				0.2	0.8	0.6	0.1	4.3	0.5	99	97	100	4.6	4.7	4.8	0.1	10	10	10	E/2	SE/3	S/3	1.3	.	
28				1.0	3.2	6.5	0.3	6.5	3.6	100	100	100	4.9	5.8	7.3	0.3	10	10	10	S/3	S/3	S/3	3.5	.	
29				6.5	7.3	6.1	6.1	7.6	6.6	99	97	99	7.2	7.4	7.0	5.3	10	10	10	S/2	S/3	SW/3	17.1	.	
30				4.7	5.5	5.8	4.6	6.3	5.3	99	99	93	6.3	6.7	6.4	4.5	10	10	10	SW/3	SW/2	SW/2	3.8	.	
MOY.				2.6	5.1	4.5	2.1	6.5	4.1	98	90	94	5.5	6.0	6.0	1.3	8	8	7	Vent prédominant SW			Total 118.5		Total

Légende: T.R.S. = Température au ras du sol Préc. = Précipitations en mm. C.N. = Couche de neige en cm. Insol. = Insolation en heures

DECEMBRE 1997 **BOURSCHEID** Hauteur barométrique = 481 m

Observateur : HEDRICH-THEIS MADELEINE Hauteur : 480 m Longitude = E06°04' Latitude = N49°55'

Jour du mois	Pression atmosphérique en mm. 7	13	21	Température de l'air à deux mètres en °C 7	13	21	Min.	Max.	Moy.	Humidité relative en % 7	13	21	Pression de vapeur en mm. 7	13	21	T.R.S.	Nuages 7	13	21	Direction et force du vent 7	13	21	Préc.	C.N.	Insol.
1				1.0	2.0	0.3	-0.4	5.8	1.1	95	86	85	4.7	4.5	4.0	-1.9	3	3	1	N/3	NW/2	SW/2	0.6	.	
2				-1.2	-1.4	-2.9	-3.5	0.3	-1.8	88	70	96	3.6	2.9	3.5	-3.3	10	10	10	NE/6	NE/5	NE/4	3.9	10	
3				-2.7	-2.2	-1.4	-3.3	-1.4	-2.1	90	87	98	3.3	3.3	4.0	-3.1	10	10	10	N/4	N/4	N/3	1.5	11	
4				-2.6	-0.5	-0.7	-2.7	-0.2	-1.3	95	94	97	3.5	4.1	4.2	-3.0	10	10	10	N/2	N/2	NE/2	0.1	8	
5				-3.0	-1.7	-2.8	-3.9	0.3	-2.5	94	92	95	3.4	3.7	3.4	-5.8	10	4	1	NE/2	NE/2	S/1	.	7	
6				-5.5	-3.0	-2.6	-6.7	-2.0	-3.7	97	95	97	2.8	3.4	3.6	-8.0	2	8	10	SW/1	W/3	SW/2	.	7	
7				-2.8	-2.3	-3.3	-3.3	-2.1	-2.8	100	100	100	3.6	3.8	3.5	-3.0	10	10	10	SW/2	SW/2	SW/2	0.3	7	
8				-3.1	0.4	1.5	-4.5	1.6	-0.4	100	100	97	3.5	4.7	5.0	-4.5	10	10	10	SW/2	SW/2	SW/2	.	5	
9				2.6	4.8	5.2	0.8	5.2	4.2	100	100	100	5.5	6.4	6.6	1.2	10	10	10	SW/2	SW/2	SW/3	1.0	.	
10				6.4	7.3	9.2	5.2	9.2	7.6	100	100	95	7.2	7.7	8.3	5.0	10	10	9	SW/5	W/3	W/4	8.1	.	
11				8.6	10.5	7.4	7.4	10.6	8.8	100	98	97	8.4	9.3	7.5	6.7	10	10	10	SW/2	SW/3	SW/3	5.2	.	
12				5.1	5.4	3.8	3.8	7.4	4.8	99	94	99	6.5	6.3	6.0	3.5	10	10	10	W/3	NW/4	NW/4	3.7	.	
13				1.5	3.4	2.5	1.1	4.1	2.5	98	78	97	5.0	4.6	5.3	-0.1	3	6	10	NW/2	NW/3	NW/3	0.1	.	
14				3.0	3.8	0.8	0.8	4.0	2.5	100	96	88	5.7	5.8	4.3	-0.1	10	9	8	W/3	N/3	N/4	2.2	.	
15				0.0	0.1	-2.7	-2.7	0.8	-0.9	89	80	86	4.1	3.7	3.1	-3.0	9	9	10	NE/6	NE/6	NE/6	0.1	.	
16				-6.0	-7.0	-5.9	-7.2	-2.7	-6.3	85	79	89	2.3	2.0	2.5	-6.5	10	7	0	E/7	E/7	E/7	0.1	.	
17				-6.9	-4.3	-1.0	-6.9	-1.0	-4.1	91	100	100	2.3	3.2	4.2	-6.0	10	10	10	E/6	SE/6	SE/4	7.2	1	
18				0.5	2.0	1.3	-1.1	2.1	1.3	98	97	100	4.7	5.1	5.0	-1.5	10	10	10	SE/3	SE/3	SE/3	4.9	.	
19				1.7	3.8	4.5	1.0	4.8	3.3	100	100	100	5.2	6.0	6.3	0.4	10	10	10	SE/2	E/2	NE/2	4.4	.	
20				3.7	5.4	5.3	3.4	5.4	4.8	100	100	100	6.0	6.7	6.7	3.4	10	10	10	NE/3	NE/3	NE/3	7.9	.	
21				2.8	1.1	-0.7	-1.0	5.3	1.1	100	100	100	5.6	5.0	4.3	-1.2	10	10	10	NW/4	NW/2	NW/2	3.6	6	
22				-0.7	-0.1	0.0	-1.0	0.1	-0.3	100	100	100	4.3	4.5	4.6	-0.9	10	10	10	N/1	NE/1	SE/3	0.1	.	
23				-0.1	1.5	2.8	-0.3	2.8	1.4	100	100	100	4.5	5.1	5.6	-0.4	10	10	10	SW/3	SW/3	SW/3	0.2	.	
24				4.9	8.7	8.1	2.5	8.7	7.2	100	99	99	6.5	8.3	8.0	2.3	10	10	10	SW/3	SW/3	SW/4	3.5	.	
25				7.5	8.2	7.7	6.2	10.1	7.8	97	100	94	7.5	8.2	7.4	5.9	8	10	10	SW/3	SW/5	SW/5	23.5	.	
26				5.4	5.7	3.6	3.3	7.7	4.9	97	90	99	6.5	6.2	5.9	1.7	10	10	10	SW/4	SW/4	SW/3	8.7	.	
27				3.4	3.5	2.4	2.0	3.6	3.1	98	98	98	5.7	5.8	5.3	0.7	10	10	10	W/3	W/3	W/2	2.1	.	
28				1.4	2.7	1.5	1.3	2.9	1.9	97	95	98	4.9	5.3	5.0	0.9	9	10	10	W/2	W/2	W/2	0.9	.	
29				0.7	1.4	0.2	0.2	1.6	0.8	98	100	100	4.7	5.1	4.6	-0.1	10	10	10	W/2	W/2	W/2	2.9	.	
30				0.2	1.8	1.2	-0.4	3.5	1.1	100	90	94	4.6	4.7	4.7	-0.4	10	4	9	S/2	S/3	S/3	.	.	
31				4.3	6.4	6.5	0.8	7.0	5.7	98	96	100	6.1	6.9	7.3	0.5	10	10	10	S/3	SW/3	SW/3	3.2	.	
MOY.				1.0	2.2	1.7	-0.3	3.4	1.6	97	94	97	4.9	5.2	5.2	-0.7	9	9	9	Vent prédominant SW			Total 100.0		Total

Légende: T.R.S. = Température au ras du sol Préc. = Précipitations en mm. C.N. = Couche de neige en cm. Insol. = Insolation en heures

JUILLET 1997 **ETTELBRUCK**

Observateur : MAJERES RICHARD

Hauteur : 202 m Longitude = E06°51' Latitude = N49°51'

Jour du mois	Pression atmosphérique en mm. 7	13	21	Température de l'air à deux mètres en °C 7	13	21	Min.	Max.	Moy.	Humidité relative en % 7	13	21	Pression de vapeur en mm. 7	13	21	T.R.S.	Nuages 7	13	21	Direction et force du vent 7	13	21	Préc.	C.N.	Insol.
1				12.7	17.0	16.0	12.4	18.3	15.2	95	57	76	10.5	8.3	10.4								4.6	.	
2				11.0	18.2	14.5	10.8	18.8	14.6	99	69	97	9.7	10.8	12.0								1.1	.	
3				12.3	17.4	15.9	11.9	19.1	15.2	98	47	81	10.5	7.0	11.0								6.4	.	
4				11.4	18.6	16.9	9.7	20.9	15.6	98	56	73	9.9	9.0	10.5								.	.	
5				11.1	20.0	15.7	11.0	20.7	15.6	97	56	94	9.6	9.8	12.6								.	.	
6				13.8	18.3	15.0	13.7	19.0	15.7	87	45	89	10.3	7.1	11.4								1.5	.	
7				14.0	19.0	18.4	13.7	19.8	17.1	94	65	86	11.3	10.7	13.6								0.6	.	
8				12.7	21.9	17.0	11.0	22.3	17.2	92	51	77	10.1	10.0	11.2								.	.	
9				10.1	21.8	20.4	9.5	23.6	17.4	98	51	73	9.1	10.0	13.1								.	.	
10				11.1	23.3	22.3	11.0	26.0	18.9	97	47	71	9.6	10.1	14.3								.	.	
11				12.5	26.4	23.2	12.0	27.6	20.7	94	36	71	10.2	9.3	15.1								.	.	
12				14.2	27.0	23.4	14.0	27.2	21.5	95	45	72	11.5	12.0	15.5								.	.	
13				14.8	26.2	24.9	14.1	28.0	22.0	96	40	72	12.1	10.2	17.0								.	.	
14				15.3	25.9	18.7	15.0	27.7	20.0	95	47	94	12.4	11.8	15.2								.	.	
15				16.0	22.0	21.1	15.4	23.9	19.7	96	48	60	13.1	9.5	11.3								3.7	.	
16				12.0	22.1	21.7	11.3	23.7	18.6	97	56	73	10.2	11.2	14.2								.	.	
17				15.1	22.2	19.2	14.9	23.3	18.8	93	46	79	12.0	9.2	13.2								.	.	
18				14.0	17.3	17.0	14.0	19.9	16.1	94	78	83	11.3	11.5	12.1								8.8	.	
19				15.1	21.5	19.1	15.0	23.5	18.6	97	47	56	12.5	9.0	9.3								3.6	.	
20				11.2	17.4	18.9	11.2	21.2	15.8	97	78	70	9.7	11.6	11.5								1.7	.	
21				12.3	21.4	19.7	12.2	23.0	17.8	97	59	75	10.4	11.3	12.9								0.2	.	
22				12.6	22.2	21.0	12.0	24.0	18.6	98	53	66	10.7	10.6	12.3								.	.	
23				13.2	25.3	23.8	13.0	26.3	20.8	97	47	49	11.0	11.4	10.8								.	.	
24				13.3	25.0	19.1	13.2	26.7	19.1	96	44	94	11.0	10.5	15.6								.	.	
25				17.3	19.2	18.2	16.1	20.2	18.2	94	66	75	13.9	11.0	11.8								0.8	.	
26				11.4	22.1	21.8	11.2	23.5	18.4	98	46	60	9.9	9.2	11.7								.	.	
27				17.8	22.4	21.0	17.3	23.9	20.4	97	54	65	14.8	11.0	12.1								1.2	.	
28				10.1	22.4	20.2	10.0	24.7	17.6	99	41	66	9.2	8.3	11.7								.	.	
29				11.9	25.1	21.3	11.8	26.1	19.4	97	40	69	10.1	9.6	13.1								.	.	
30				11.5	27.2	23.8	11.5	28.8	20.8	97	42	57	9.9	11.4	12.6								.	.	
31				14.6	18.0	13.3	13.2	23.8	15.3	84	69	99	10.5	10.7	11.3								.	.	
MOY.				13.1	21.7	19.4	12.7	23.4	18.1	96	52	75	10.9	10.1	12.6					Vent prédominant			Total 34.2		Total

Légende: T.R.S. = Température au ras du sol Préc. = Précipitations en mm. C.N. = Couche de neige en cm. Insol. = Insolation en heures

AOUT 1997

ETTELBRUCK

Observateur : MAJERES RICHARD

Hauteur : 202 m Longitude = E06°51' Latitude = N49°51'

Jour du mois	Pression atmosphérique en mm. 7	13	21	Température de l'air à deux mètres en °C 7	13	21	Min.	Max.	Moy.	Humidité relative en % 7	13	21	Pression de vapeur en mm. 7	13	21	T.R.S.	Nuages 7	13	21	Direction et force du vent 7	13	21	Préc.	C.N.	Insol.
1				13.7	16.8	17.7	13.2	19.1	16.1	96	80	87	11.3	11.5	13.2								4.2	.	
2				16.0	20.4	21.8	16.0	25.0	19.4	97	88	78	13.2	15.8	15.3								6.4	.	
3				17.3	21.7	21.6	16.9	23.2	20.2	98	81	94	14.5	15.8	18.2								0.7	.	
4				17.1	27.0	23.5	17.0	28.2	22.5	97	54	88	14.2	14.4	19.1								0.8	.	
5				16.2	27.1	25.2	16.0	29.3	22.8	97	53	76	13.4	14.3	18.3								.	.	
6				19.0	26.8	24.4	19.0	28.8	23.4	86	49	71	14.2	12.9	16.3								.	.	
7				18.4	26.3	25.0	18.3	28.7	23.2	77	51	63	12.2	13.1	15.0								.	.	
8				16.1	28.0	24.6	16.0	30.0	22.9	96	39	66	13.2	11.1	15.3								.	.	
9				14.2	27.9	24.9	14.2	30.1	22.3	97	42	57	11.8	11.8	13.5								.	.	
10				13.1	28.5	26.6	13.1	30.7	22.7	97	41	43	11.0	12.0	11.2								.	.	
11				14.2	30.4	24.0	14.0	32.6	22.9	95	35	60	11.5	11.4	13.4								.	.	
12				13.5	29.5	23.8	13.3	31.0	22.3	95	39	73	11.0	12.1	16.1								.	.	
13				13.8	28.1	25.0	13.8	28.9	22.3	97	45	72	11.5	12.8	17.1								.	.	
14				17.0	27.9	23.3	16.8	28.3	22.7	97	38	54	14.1	10.7	11.6								.	.	
15				13.0	25.2	22.4	13.0	27.0	20.2	97	42	56	10.9	10.1	11.4								.	.	
16				12.7	25.0	23.0	12.6	27.8	20.2	97	49	65	10.7	11.6	13.7								.	.	
17				13.5	27.6	20.7	13.4	29.8	20.6	97	45	94	11.3	12.5	17.2								.	.	
18				13.2	28.3	21.5	13.2	29.9	21.0	98	40	90	11.1	11.5	17.3								9.8	.	
19				13.0	27.2	20.9	12.9	28.9	20.4	96	38	64	10.8	10.3	11.9								.	.	
20				12.2	27.3	22.0	12.0	29.2	20.5	96	38	68	10.2	10.3	13.5								.	.	
21				13.2	28.4	23.1	13.0	30.0	21.6	97	39	69	11.0	11.3	14.6								.	.	
22				16.8	23.5	23.0	16.4	25.7	21.1	95	68	81	13.6	14.8	17.1								.	.	
23				18.0	26.3	25.2	17.9	30.0	23.2	95	61	77	14.7	15.6	18.5								0.9	.	
24				18.0	31.0	25.1	18.0	33.0	24.7	96	44	73	14.9	14.8	17.4								.	.	
25				17.0	31.4	22.9	17.0	32.8	23.8	96	39	90	13.9	13.4	18.8								.	.	
26				20.0	19.8	19.1	19.1	22.9	19.6	92	96	97	16.1	16.6	16.1								0.2	.	
27				16.3	23.5	19.7	15.9	26.0	19.8	97	66	96	13.5	14.3	16.5								3.8	.	
28				15.9	16.2	16.5	15.4	19.7	16.2	97	86	85	13.1	11.9	12.0								16.2	.	
29				14.1	17.3	16.8	14.0	19.0	16.1	92	58	65	11.1	8.6	9.3								3.2	.	
30				10.4	16.5	17.9	10.0	18.1	14.9	96	92	97	9.1	12.9	14.9								0.9	.	
31				13.0	23.9	21.2	12.8	27.2	19.4	98	59	92	11.0	13.1	17.4								1.2	.	
MOY.				15.2	25.3	22.3	15.0	27.4	20.9	95	55	76	12.4	12.7	15.2					Vent prédominant			Total 48.3		Total

Légende: T.R.S. = Température au ras du sol Préc. = Précipitations en mm. C.N. = Couche de neige en cm. Insol. = Insolation en heures

SEPTEMBRE 1997 **ETTELBRUCK**

Observateur : MAJERES RICHARD Hauteur : 202 m Longitude = E06°51' Latitude = N49°51'

Jour du mois	Pression atmosphérique en mm. 7	13	21	Température de l'air à deux mètres en °C 7	13	21	Min.	Max.	Moy.	Humidité relative en % 7	13	21	Pression de vapeur en mm. 7	13	21	T.R.S.	Nuages 7	13	21	Direction et force du vent 7	13	21	Préc.	C.N.	Insol.
1				14.0	26.0	22.6	14.0	27.1	20.9	99	48	76	11.9	12.1	15.6								.	.	
2				16.0	19.0	17.9	16.0	22.6	17.6	97	75	86	13.2	12.4	13.2								25.4	.	
3				12.9	20.8	18.6	12.8	21.8	17.4	98	57	93	10.9	10.5	14.9								.	.	
4				13.0	20.0	18.5	12.9	23.0	17.2	99	74	92	11.1	13.0	14.7								.	.	
5				12.6	22.3	20.1	12.5	23.8	18.3	99	63	90	10.8	12.7	15.9								0.3	.	
6				13.7	18.1	15.2	12.9	20.3	15.7	98	43	83	11.5	6.7	10.7								.	.	
7				8.1	15.2	15.5	8.1	16.7	12.9	99	73	95	8.0	9.5	12.5								.	.	
8				9.2	20.9	14.7	9.1	21.8	14.9	100	54	93	8.7	10.0	11.7								0.8	.	
9				10.8	18.0	13.8	9.6	19.0	14.2	97	55	70	9.4	8.5	8.3								.	.	
10				6.2	17.0	11.5	6.0	18.5	11.6	97	42	86	6.9	6.1	8.7								.	.	
11				6.1	22.2	15.0	5.8	23.9	14.4	97	34	89	6.8	6.8	11.4								.	.	
12				10.2	20.0	15.0	10.0	20.0	15.1	96	66	95	9.0	11.6	12.1								.	.	
13				11.4	11.9	9.3	9.3	16.5	10.9	93	81	93	9.4	8.5	8.2								9.0	.	
14				4.0	15.2	9.9	3.9	17.4	9.7	100	43	91	6.1	5.6	8.3								1.8	.	
15				3.4	17.4	12.5	3.2	19.0	11.1	98	36	88	5.7	5.4	9.6								.	.	
16				3.5	19.0	14.2	3.4	23.0	12.2	97	49	86	5.7	8.1	10.4								.	.	
17				6.9	20.1	16.8	6.9	24.9	14.6	97	69	93	7.2	12.2	13.3								.	.	
18				10.3	22.8	19.1	10.2	25.8	17.4	98	59	87	9.2	12.3	14.4								.	.	
19				12.9	19.9	16.6	12.5	21.6	16.5	96	70	72	10.7	12.2	10.2								.	.	
20				6.1	16.2	12.1	5.8	18.8	11.5	95	39	67	6.7	5.4	7.1								.	.	
21				4.1	16.2	12.7	3.9	19.2	11.0	97	42	73	6.0	5.8	8.0								.	.	
22				3.7	19.1	11.2	3.3	21.2	11.3	97	37	80	5.8	6.1	8.0								.	.	
23				3.1	20.2	12.8	3.0	22.9	12.0	97	34	82	5.5	6.0	9.1								.	.	
24				6.9	17.0	13.1	6.6	17.7	12.3	97	53	81	7.2	7.7	9.2								.	.	
25				6.1	18.2	13.0	6.0	22.0	12.4	98	52	82	6.9	8.1	9.2								.	.	
26				6.0	21.0	15.0	5.8	24.2	14.0	97	43	81	6.8	8.0	10.4								.	.	
27				6.2	19.6	14.8	6.0	23.5	13.5	96	53	91	6.8	9.1	11.5								.	.	
28				7.0	17.9	15.1	7.0	23.7	13.3	96	61	87	7.2	9.4	11.2								.	.	
29				7.1	18.8	14.7	7.0	21.8	13.5	98	55	89	7.4	8.9	11.2								.	.	
30				9.7	19.0	17.1	9.4	23.0	15.3	96	59	75	8.7	9.7	11.0								.	.	
MOY.				8.4	19.0	14.9	8.1	21.5	14.1	97	54	85	8.2	8.9	11.0					Vent prédominant			Total 37.3		Total .

Légende: T.R.S. = Température au ras du sol Préc. = Précipitations en mm. C.N. = Couche de neige en cm. Insol. = Insolation en heures

OCTOBRE 1997

ETTELBRUCK

Observateur : MAJERES RICHARD

Hauteur : 202 m Longitude = E06°51' Latitude = N49°51'

Jour du mois	Pression atmosphérique en mm. 7	13	21	Température de l'air à deux mètres en °C 7	13	21	Min.	Max.	Moy.	Humidité relative en % 7	13	21	Pression de vapeur en mm. 7	13	21	T.R.S.	Nuages 7	13	21	Direction et force du vent 7	13	21	Préc.	C.N.	Insol.
1				14.1	22.6	18.8	13.0	25.0	18.5	91	61	83	11.0	12.5	13.5								.	.	
2				17.1	17.8	13.8	13.8	18.9	16.2	85	46	70	12.4	7.0	8.3								.	.	
3				8.6	13.9	13.1	8.5	15.8	11.9	93	60	75	7.8	7.1	8.5								.	.	
4				4.9	15.3	13.1	4.2	18.7	11.1	98	61	79	6.4	7.9	8.9								.	.	
5				6.0	13.0	12.2	5.2	18.7	10.4	98	79	91	6.9	8.9	9.7								.	.	
6				6.1	17.3	14.2	5.8	21.3	12.5	97	66	95	6.8	9.8	11.5								.	.	
7				15.6	18.7	13.3	13.0	19.9	15.9	94	71	95	12.5	11.5	10.9								6.2	.	
8				13.9	17.1	15.3	12.6	17.1	15.4	91	74	95	10.8	10.8	12.4								4.6	.	
9				16.2	19.0	19.1	15.3	20.1	18.1	92	72	69	12.7	11.9	11.4								9.7	.	
10				16.6	16.2	12.3	12.3	19.1	15.0	88	84	75	12.5	11.6	8.0								0.3	.	
11				11.0	13.2	9.9	9.8	13.8	11.4	84	76	97	8.3	8.6	8.9								7.2	.	
12				9.8	12.0	8.5	8.5	13.7	10.1	91	65	92	8.3	6.8	7.7								22.6	.	
13				8.7	9.5	6.3	6.3	10.0	8.2	90	68	94	7.6	6.1	6.7								0.4	.	
14				7.0	10.1	8.5	5.0	11.1	8.5	95	58	83	7.1	5.4	6.9								1.9	.	
15				5.3	7.0	7.8	5.2	8.5	6.7	96	96	97	6.4	7.2	7.7								3.7	.	
16				7.6	9.0	9.5	7.6	10.0	8.7	95	82	94	7.4	7.1	8.4								6.5	.	
17				9.2	11.9	10.0	9.0	14.3	10.4	95	81	94	8.3	8.5	8.7								0.4	.	
18				5.0	12.2	11.3	4.9	18.6	9.5	98	83	95	6.4	8.8	9.5								.	.	
19				6.3	11.3	11.9	5.8	19.4	9.8	98	96	94	7.0	9.6	9.8								.	.	
20				10.1	13.0	10.3	9.8	16.1	11.1	98	81	84	9.1	9.1	7.9								.	.	
21				7.0	8.6	4.0	4.0	10.3	6.5	74	40	71	5.6	3.3	4.3								.	.	
22				-1.9	7.4	2.0	-2.1	11.0	2.5	96	59	96	3.8	4.6	5.1								.	.	
23				-3.0	8.1	4.0	-3.5	11.8	3.0	99	54	91	3.5	4.4	5.5								.	.	
24				4.3	7.9	3.1	3.0	9.0	5.1	95	48	86	5.9	3.8	4.9								.	.	
25				0.2	7.8	8.0	-1.3	9.8	5.3	94	67	82	4.4	5.3	6.6								.	.	
26				4.2	9.9	4.4	4.0	10.1	6.2	94	58	92	5.8	5.3	5.8								.	.	
27				3.7	6.5	2.8	1.8	7.1	4.3	94	47	48	5.6	3.4	2.7								.	.	
28				0.6	7.0	1.8	0.6	7.5	3.1	63	30	56	3.0	2.3	2.9								.	.	
29				-1.5	8.6	1.5	-1.8	9.2	2.9	77	28	59	3.1	2.3	3.0								.	.	
30				-1.8	11.4	2.9	-2.0	12.3	4.2	80	46	90	3.2	4.6	5.1								.	.	
31				-1.2	8.6	1.1	-1.3	9.6	2.8	97	39	92	4.0	3.3	4.6								.	.	
MOY.				6.8	12.0	8.9	5.7	14.1	9.2	91	64	84	7.2	7.1	7.6					Vent prédominant			Total 63.5		Total

Légende: T.R.S. = Température au ras du sol Préc. = Précipitations en mm. C.N. = Couche de neige en cm. Insol. = Insolation en heures

NOVEMBRE 1997

ETTELBRUCK

Observateur : MAJERES RICHARD

Hauteur : 202 m Longitude = E06°51' Latitude = N49°51'

Jour du mois	Pression atmosphérique en mm. 7	13	21	Température de l'air à deux mètres en °C 7	13	21	Min.	Max.	Moy.	Humidité relative en % 7	13	21	Pression de vapeur en mm. 7	13	21	T.R.S.	Nuages 7	13	21	Direction et force du vent 7	13	21	Préc.	C.N.	Insol.
1				-3.5	8.2	0.0	-3.5	10.6	1.6	95	50	95	3.2	4.1	4.4								.	.	
2				-3.8	8.4	0.0	-3.9	10.3	1.5	96	51	97	3.2	4.2	4.4								.	.	
3				-4.0	9.0	5.1	-4.0	10.2	3.4	96	70	90	3.1	6.0	5.9								.	.	
4				0.1	7.7	5.8	-0.1	8.0	4.5	97	60	98	4.5	4.7	6.8								.	.	
5				7.4	10.7	10.2	5.8	11.2	9.4	97	93	95	7.5	9.0	8.9								6.2	.	
6				10.6	12.2	11.5	10.0	12.6	11.4	97	96	96	9.3	10.2	9.8								6.4	.	
7				9.9	11.8	8.3	8.3	14.1	10.0	85	64	94	7.8	6.6	7.7								18.4	.	
8				5.1	11.4	6.6	3.0	12.9	7.7	97	67	92	6.4	6.8	6.7								3.1	.	
9				8.8	11.0	9.0	6.5	11.3	9.6	88	74	85	7.5	7.3	7.3								5.5	.	
10				8.3	10.2	8.8	8.3	10.5	9.1	93	75	88	7.6	7.0	7.5								8.6	.	
11				7.1	7.6	7.4	6.8	8.8	7.4	84	96	97	6.4	7.5	7.5								3.4	.	
12				7.0	8.1	7.7	7.1	8.5	7.6	97	91	95	7.3	7.4	7.5								4.4	.	
13				6.6	7.8	3.2	3.1	8.9	5.9	94	87	97	6.9	6.9	5.6								9.5	.	
14				3.7	7.1	7.6	3.1	8.0	6.1	98	86	91	5.8	6.5	7.1								.	.	
15				7.1	8.3	9.2	6.9	9.9	8.2	84	80	96	6.4	6.6	8.4								.	.	
16				9.1	11.0	10.7	9.0	11.4	10.3	96	90	93	8.3	8.9	9.0								0.8	.	
17				4.3	9.8	1.2	1.2	10.7	5.1	98	63	96	6.1	5.7	4.8								.	.	
18				-1.0	8.0	0.0	-1.2	8.3	2.3	97	59	97	4.1	4.7	4.4								.	.	
19				-1.9	5.2	0.1	-2.0	5.7	1.1	97	47	75	3.8	3.1	3.5								.	.	
20				0.3	2.9	5.8	0.1	6.0	3.0	98	98	97	4.6	5.5	6.7								3.5	.	
21				7.1	8.2	5.0	5.0	9.0	6.8	94	78	97	7.1	6.4	6.3								4.7	.	
22				2.3	5.9	1.3	1.3	6.8	3.2	99	87	99	5.4	6.1	5.0								.	.	
23				-0.3	1.1	1.6	-0.8	2.1	0.8	99	93	93	4.4	4.6	4.8								.	.	
24				1.1	5.1	3.2	1.0	5.3	3.1	86	74	87	4.3	4.9	5.0								.	.	
25				0.9	5.8	2.8	0.3	6.0	3.2	96	73	95	4.7	5.0	5.3								.	.	
26				1.9	9.2	5.2	1.9	10.1	5.4	96	55	78	5.0	4.8	5.2								.	.	
27				3.0	3.9	3.0	3.0	5.2	3.3	90	85	97	5.1	5.1	5.5								.	.	
28				3.3	5.2	7.6	3.0	7.6	5.4	98	98	97	5.7	6.5	7.6								1.4	.	
29				8.4	9.0	7.0	7.0	9.2	8.1	93	91	96	7.7	7.8	7.2								13.2	.	
30				6.2	7.3	7.5	6.2	7.6	7.0	95	93	92	6.8	7.1	7.1								1.8	.	
MOY.				3.8	7.9	5.4	3.1	8.9	5.7	94	77	93	5.9	6.2	6.4					Vent prédominant			Total 90.9		Total

Légende: T.R.S. = Température au ras du sol Préc. = Précipitations en mm. C.N. = Couche de neige en cm. Insol. = Insolation en heures

DECEMBRE 1997

ETTELBRUCK

Observateur : MAJERES RICHARD

Hauteur : 202 m Longitude = E06°51' Latitude = N49°51'

Jour du mois	Pression atmosphérique en mm. 7	13	21	Température de l'air à deux mètres en °C 7	13	21	Min.	Max.	Moy.	Humidité relative en % 7	13	21	Pression de vapeur en mm. 7	13	21	T.R.S.	Nuages 7	13	21	Direction et force du vent 7	13	21	Préc.	C.N.	Insol.
1				4.7	5.8	0.1	0.1	7.5	3.5	91	68	97	5.8	4.7	4.5								1.7	.	
2				1.5	1.4	-0.1	-0.4	1.6	0.9	73	64	93	3.7	3.2	4.2								.	8	
3				0.0	1.0	1.3	-0.5	1.4	0.8	79	72	90	3.6	3.5	4.5								7.7	10	
4				0.9	2.2	2.2	0.9	3.0	1.8	81	82	94	4.0	4.4	5.0								.	4	
5				1.0	1.2	-2.3	-2.3	2.4	0.0	84	70	93	4.1	3.5	3.5								.	1	
6				-4.0	-0.9	0.2	-4.5	0.6	-1.6	98	89	87	3.2	3.8	4.0								.	.	
7				0.0	-0.1	-0.5	-0.5	0.8	-0.2	94	96	98	4.3	4.4	4.3								.	.	
8				-1.7	1.8	2.9	-2.0	3.0	1.0	100	88	94	4.0	4.6	5.3								.	.	
9				2.8	7.0	7.5	2.4	7.5	5.8	99	95	92	5.5	7.1	7.1								1.6	.	
10				8.8	9.3	11.4	7.2	11.4	9.8	92	93	81	7.8	8.2	8.2								4.1	.	
11				10.6	12.7	9.3	9.3	13.0	10.9	94	91	89	9.0	10.0	7.8								3.8	.	
12				7.6	7.9	6.7	6.7	9.3	7.4	90	76	87	7.0	6.1	6.4								8.2	.	
13				2.5	5.0	4.2	1.4	6.7	3.9	95	88	86	5.2	5.8	5.3								2.8	.	
14				4.1	6.2	4.1	3.5	6.6	4.8	96	77	85	5.9	5.5	5.2								1.4	.	
15				3.0	4.1	1.0	1.0	4.1	2.7	73	68	70	4.1	4.2	3.4								0.3	.	
16				-1.2	-2.3	-2.0	-2.8	1.0	-1.8	61	59	71	2.5	2.2	2.8								.	.	
17				-2.4	-0.9	1.0	-3.0	1.0	-0.8	72	91	97	2.7	3.9	4.8								.	.	
18				1.5	2.6	2.4	1.0	3.1	2.2	98	97	97	5.0	5.4	5.3								12.4	.	
19				4.1	7.3	5.6	2.4	8.0	5.7	98	91	96	6.0	7.0	6.5								5.4	.	
20				5.2	6.4	6.5	5.2	6.9	6.0	97	95	97	6.4	6.8	7.0								0.8	.	
21				6.0	4.8	2.2	2.0	7.4	4.3	89	91	96	6.2	5.9	5.2								12.1	.	
22				2.7	3.2	2.9	2.0	3.3	2.9	91	87	95	5.1	5.0	5.4								3.6	.	
23				2.2	3.9	4.8	2.1	5.1	3.6	97	92	98	5.2	5.6	6.3								0.2	.	
24				6.2	9.3	9.7	4.7	10.0	8.4	99	97	95	7.0	8.5	8.6								1.8	.	
25				10.0	9.4	11.0	9.0	12.7	10.1	88	97	84	8.1	8.6	8.3								3.2	.	
26				8.5	8.8	5.9	5.9	11.0	7.7	77	70	91	6.4	5.9	6.3								19.8	.	
27				5.0	5.7	4.0	3.8	6.0	4.9	94	93	99	6.1	6.4	6.0								1.8	.	
28				3.7	4.8	4.0	3.0	5.1	4.2	90	90	93	5.4	5.8	5.7								1.0	.	
29				2.9	4.0	2.4	2.4	4.0	3.1	95	95	97	5.4	5.8	5.3								2.9	.	
30				2.0	5.4	1.9	1.4	6.0	3.1	96	72	96	5.1	4.8	5.0								.	.	
31				4.9	9.3	8.3	1.9	10.0	7.5	96	80	99	6.2	7.0	8.1								0.2	.	
MOY.				3.3	4.7	3.8	2.0	5.8	4.0	90	84	92	5.4	5.6	5.7					Vent prédominant			Total 96.8		Total

Légende: T.R.S. = Température au ras du sol Préc. = Précipitations en mm. C.N. = Couche de neige en cm. Insol. = Insolation en heures

Relevés mensuels et annuels

LUXEMBOURG–BELAIR

Observateur : ZEIMET ALEXEJ

Hauteur barométrique = 293 m
Hauteur : 288 m Longitude = E06°07' Latitude = N49°37'

1997	Pression atmosphérique					Température de l'air								Humidité relative					
	Moy.	Min.	Jour	Max.	Jour	7	13	21	Moy.	Min.	Jour	Max.	Jour	7	13	21	Moy.	Min.	Jour
JANVIER	768.4	752.4	4	781.1	29	-4.0	-0.5	-2.7	-2.4	-16.5	1	8.5	25	91	82	88	87	59	25
FEVRIER	767.8	751.0	13	778.7	27	1.7	6.4	3.4	3.8	-6.9	2	13.0	23	89	78	85	84	59	26
MARS	770.4	754.9	19	777.5	8	3.0	10.8	6.9	6.9	-4.2	22	17.3	11	91	65	79	79	35	9
AVRIL	767.5	756.9	27	775.5	7	1.5	11.7	7.5	6.9	-5.5	23	20.2	10	80	50	58	62	24	8
MAI	763.9	743.7	6	774.2	1	8.5	16.5	13.3	12.7	0.5	8	27.3	17	85	59	66	70	29	31
JUIN	760.8	748.9	26	770.9	9	12.5	19.0	16.3	16.0	5.2	1	30.0	7	86	62	73	73	39	5
JUILLET	766.4	758.9	1	772.7	6	13.1	21.6	18.1	17.6	8.1	5	28.8	30	91	58	74	74	41	28
AOUT	765.4	754.2	28	770.2	14	15.0	24.6	21.0	20.2	9.5	30	32.0	24	88	60	68	72	41	20
SEPTEMBRE	769.0	759.3	12	772.9	8	7.3	19.2	13.6	13.4	1.0	14	28.1	1	90	58	75	74	40	23
OCTOBRE	765.9	749.9	12	778.1	29	5.0	11.6	7.0	7.8	-5.8	23	22.5	1	89	69	81	80	31	28
NOVEMBRE	759.1	742.9	6	770.8	1	3.0	7.2	4.1	4.8	-6.1	1	13.0	7	93	83	90	89	60	19
DECEMBRE	762.3	751.0	2	775.1	13	2.1	4.1	2.5	2.9	-8.4	6	12.5	11	90	87	91	89	65	16
ANNEE	765.6	742.9		781.1		5.8	12.7	9.3	9.3	-16.5		32.0		89	67	77	78	24	

1997	Nuages			Insolation heures	Pluie en mm			Nombre de jours de			T.R.S.	Direction du vent							
	7	13	21		Total	Maxima	Jour	gelée	*	**	Min.	N	NE	E	SE	S	SW	W	NW
JANVIER	7	7	7	73.5	26.0	10.1	19	25	0	0	-18.3	1	14	38	19	13	2	2	4
FEVRIER	7	8	7	70.0	137.2	33.0	25	16	0	0	-12.0	1	1	2	11	17	15	22	15
MARS	7	6	6	140.6	23.5	5.6	19	12	0	0	-8.9	7	8	6	9	9	4	17	33
AVRIL	4	5	4	236.6	16.1	9.3	27	18	0	0	-11.6	12	28	12	2	3	3	9	21
MAI	6	5	5	266.5	86.4	15.8	18	0	2	0	-2.5	4	12	20	6	10	16	18	7
JUIN	7	7	7	185.9	170.0	25.9	8	0	5	1	2.0	2	7	17	8	12	14	17	13
JUILLET	6	7	6	247.9	59.7	13.7	14	0	10	0	2.7	16	19	13	1	6	10	10	18
AOUT	4	4	4	264.5	48.3	16.3	28	0	22	2	6.4	8	16	14	21	13	6	6	9
SEPTEMBRE	4	4	3	264.2	30.0	17.3	2	0	2	0	-2.6	4	20	17	5	7	4	7	26
OCTOBRE	6	6	4	158.0	64.3	17.0	12	10	0	0	-10.5	6	11	20	13	6	6	12	19
NOVEMBRE	8	7	7	71.1	92.8	25.3	6	12	0	0	-10.2	3	2	4	26	26	16	9	4
DECEMBRE	9	9	9	22.8	112.9	14.4	21	14	0	0	-10.9	9	1	8	13	14	18	14	16
ANNEE	6	6	6	2001.6	867.2	33.0		107	41	3	-18.3	73	139	171	134	136	114	143	185

* = chaleur entre 25,0 et 29,9 °C ** = chaleur 30,0 °C et plus

GREVENMACHER

Observateur : KIEFFER-HOFFMANN MARIE-TH.

Hauteur barométrique = 188 m
Hauteur : 185 m Longitude = E06°26' Latitude = N49°41'

1997	Pression atmosphérique					Température de l'air								Humidité relative					
	Moy.	Min.	Jour	Max.	Jour	7	13	21	Moy.	Min.	Jour	Max.	Jour	7	13	21	Moy.	Min.	Jour
JANVIER	750.1	735.1	4	761.9	29	-4.1	-0.8	-2.7	-2.5	-15.3	1	8.5	25	91	81	90	87	60	25
FEVRIER	747.8	730.5	25	759.4	27	2.9	7.2	4.7	4.9	-6.6	2	14.8	28	89	74	84	82	46	28
MARS	750.3	734.5	19	758.0	11	4.7	11.7	8.2	8.2	-1.7	22	17.8	11	91	63	79	78	36	11
AVRIL	747.4	736.6	27	756.5	7	2.1	12.5	8.8	7.8	-3.8	21	20.7	10	84	49	60	64	30	24
MAI	743.7	723.8	6	755.1	1	9.3	17.7	14.2	13.8	1.1	8	28.8	17	90	58	68	72	35	31
JUIN	740.4	728.9	26	750.2	9	12.5	19.5	17.1	16.4	6.7	1	29.8	7	91	63	73	76	38	5
JUILLET	745.9	738.7	1	752.3	6	13.4	21.8	18.3	17.9	9.5	4	29.6	13	95	62	78	78	47	28
AOUT	744.8	734.0	28	749.7	14	15.1	25.7	21.6	20.8	10.5	30	33.5	24	96	58	72	75	39	11
SEPTEMBRE	748.9	738.9	12	753.1	15	9.0	20.6	14.4	14.6	3.0	22	28.8	1	97	56	82	78	33	11
OCTOBRE	745.9	729.9	12	759.5	29	6.5	12.6	8.4	9.1	-3.0	29	25.2	1	90	67	83	80	29	28
NOVEMBRE	739.4	723.9	6	751.5	1	3.8	7.9	5.2	5.6	-4.4	1	15.2	7	94	80	91	88	48	19
DECEMBRE	742.6	731.5	2	756.2	13	3.2	4.8	3.7	3.9	-4.7	6	13.7	11	88	83	89	87	62	1
ANNEE	745.6	723.8		761.9		6.6	13.5	10.2	10.1	-15.3		33.5		91	66	79	79	29	

1997	Nuages			Insolation heures	Pluie en mm			Nombre de jours de			T.R.S.	Direction du vent							
	7	13	21		Total	Maxima	Jour	gelée	*	**	Min.	N	NE	E	SE	S	SW	W	NW
JANVIER	8	7	8		25.3	7.2	20	22	0	0	-18.6								
FEVRIER	8	8	7		124.6	26.9	25	10	0	0	-8.8								
MARS	9	7	6		25.2	5.9	24	4	0	0	-3.4								
AVRIL	5	5	4		22.9	11.5	27	13	0	0	-6.2								
MAI	6	5	5		91.2	15.9	18	0	5	0	-0.4								
JUIN	8	8	7		210.1	35.6	27	0	9	0	4.1								
JUILLET	6	7	6		53.0	7.9	5	0	13	0	8.6								
AOUT	5	5	4		35.6	8.8	28	0	12	13	9.4								
SEPTEMBRE	6	4	3		26.3	17.1	2	0	5	0	1.2								
OCTOBRE	8	6	4		62.4	21.9	12	7	1	0	-5.8								
NOVEMBRE	9	7	7		82.7	14.0	7	8	0	0	-6.3								
DECEMBRE	9	9	9		90.1	16.0	12	10	0	0	-6.2								
ANNEE	7	6	6		849.4	35.6		74	45	13	-18.6								

* = chaleur entre 25,0 et 29,9 °C ** = chaleur 30,0 °C et plus

ASSELBORN

Observateur : GLOD-PINSCH JOSETTE

Hauteur : 478 m Longitude = E05°59' Latitude = N50°06'

1997	Pression atmosphérique					Température de l'air								Humidité relative					
	Moy.	Min.	Jour	Max.	Jour	7	13	21	Moy.	Min.	Jour	Max.	Jour	7	13	21	Moy.	Min.	Jour
JANVIER						-4.0	-0.8	-2.8	-2.5	-16.9	1	8.2	25	93	83	92	89	38	14
FEVRIER						2.1	4.6	3.5	3.4	-6.6	2	13.1	28	92	83	88	88	30	28
MARS						3.3	9.2	6.1	6.2	-2.1	22	17.5	11	96	67	86	83	27	9
AVRIL						1.2	8.7	6.1	5.3	-4.5	7	17.5	1	88	55	65	69	26	10
MAI						7.2	14.3	11.8	11.1	-1.5	8	27.2	17	93	59	68	73	33	26
JUIN						10.5	16.8	14.3	13.9	4.4	1	27.5	7	88	61	75	75	34	4
JUILLET						11.3	19.1	16.0	15.5	6.7	5	25.2	12	95	57	78	77	35	23
AOUT						13.4	23.1	19.6	18.7	7.7	20	31.0	25	93	54	69	72	31	19
SEPTEMBRE						7.8	17.4	13.1	12.8	1.7	15	25.5	1	97	56	81	78	35	23
OCTOBRE						5.4	10.7	6.7	7.6	-4.8	23	21.9	1	93	66	86	82	24	29
NOVEMBRE						2.6	6.2	4.1	4.3	-5.9	2	12.1	7	96	83	94	91	43	1
DECEMBRE						1.4	2.8	2.0	2.1	-10.4	6	11.0	11	94	89	93	92	58	2
ANNEE						5.2	11.0	8.4	8.2	-16.9		31.0		93	68	81	81	24	

1997	Nuages			Insolation heures	Pluie en mm			Nombre de jours de			T.R.S.	Direction du vent							
	7	13	21		Total	Maxima	Jour	gelée	*	**	Min.	N	NE	E	SE	S	SW	W	NW
JANVIER				80.1	12.9	3.6	19	24	0	0									
FEVRIER				51.6	102.1	26.2	25	11	0	0									
MARS				117.1	46.5	9.5	4	8	0	0									
AVRIL				175.8	38.3	13.6	27	15	0	0									
MAI				227.1	86.3	20.4	6	1	1	0									
JUIN				166.9	160.5	33.5	8	0	4	0									
JUILLET				211.8	42.7	8.3	18	0	1	0									
AOUT				248.5	85.4	25.7	4	0	18	2									
SEPTEMBRE				217.8	35.8	21.0	2	0	1	0									
OCTOBRE				134.4	73.7	23.4	11	8	0	0									
NOVEMBRE				50.5	84.5	13.7	7	11	0	0									
DECEMBRE				20.4	84.2	11.2	12	15	0	0									
ANNEE				1702.0	852.9	33.5		93	25	2									

* = chaleur entre 25,0 et 29,9 °C ** = chaleur 30,0 °C et plus

CLEMENCY

Observateur : FEIPEL JEAN-PIERRE

Hauteur : 334 m Longitude = E05°53' Latitude = N49°36'

1997	Pression atmosphérique					Température de l'air								Humidité relative					
	Moy.	Min.	Jour	Max.	Jour	7	13	21	Moy.	Min.	Jour	Max.	Jour	7	13	21	Moy.	Min.	Jour
JANVIER						-4.3	-0.8	-2.9	-2.7	-15.8	1	8.4	25	95	84	94	91	55	17
FEVRIER						2.4	6.1	4.2	4.2	-6.6	2	14.3	28	92	77	86	85	33	28
MARS						3.6	10.3	7.5	7.2	-2.4	22	17.6	11	95	65	85	82	36	9
AVRIL						1.6	10.7	7.8	6.7	-4.4	23	20.2	10	90	51	67	69	26	8
MAI						8.0	15.2	13.6	12.3	0.7	8	26.6	17	90	60	69	73	32	26
JUIN						11.5	17.6	15.8	15.0	5.9	1	28.6	7	90	64	78	77	38	9
JUILLET						12.0	20.4	18.0	16.8	8.0	28	28.9	12	94	54	76	75	33	28
AOUT						14.1	23.6	21.1	19.6	10.0	20	31.7	24	95	56	77	76	36	8
SEPTEMBRE						7.8	18.8	13.3	13.3	1.5	15	26.1	1	96	53	85	78	30	23
OCTOBRE						5.0	11.6	7.6	8.1	-4.0	29	22.1	1	93	66	85	81	22	28
NOVEMBRE						3.2	7.1	4.8	5.0	-5.9	2	14.2	7	96	82	93	90	49	1
DECEMBRE						2.2	3.9	2.8	3.0	-8.0	6	12.6	11	93	88	93	91	61	15
ANNEE						5.6	12.1	9.5	9.1	-15.8		31.7		93	67	82	81	22	

1997	Nuages			Insolation heures	Pluie en mm			Nombre de jours de			T.R.S.	Direction du vent							
	7	13	21		Total	Maxima	Jour	gelée	*	**	Min.	N	NE	E	SE	S	SW	W	NW
JANVIER					27.0	7.6	20	24	0	0									
FEVRIER					177.4	36.6	25	9	0	0									
MARS					30.5	5.8	20	7	0	0									
AVRIL					23.2	11.5	27	18	0	0									
MAI					100.5	14.5	7	0	3	0									
JUIN					188.6	28.4	8	0	5	0									
JUILLET					107.2	41.6	6	0	9	0									
AOUT					45.5	16.4	28	0	20	2									
SEPTEMBRE					33.3	16.2	2	0	1	0									
OCTOBRE					69.1	21.8	12	8	0	0									
NOVEMBRE					95.4	16.4	7	10	0	0									
DECEMBRE					141.3	21.0	18	12	0	0									
ANNEE					1039.0	41.6		88	38	2									

* = chaleur entre 25,0 et 29,9 °C ** = chaleur 30,0 °C et plus

MULLENDORF

Observateur : THEISEN-KOLBER LOTTY

Hauteur barométrique = 229 m
Hauteur : 226 m Longitude = E06°08' Latitude = N49°41'

1997	Pression atmosphérique					Température de l'air								Humidité relative					
	Moy.	Min.	Jour	Max.	Jour	7	13	21	Moy.	Min.	Jour	Max.	Jour	7	13	21	Moy.	Min.	Jour
JANVIER	740.4	724.8	4	753.5	29	-4.1	-1.4	-3.0	-2.8	-15.0	1	8.2	25	91	85	90	89	61	28
FEVRIER	739.3	722.6	25	750.7	27	2.9	6.4	4.3	4.5	-6.5	2	13.5	28	89	76	83	83	51	28
MARS	741.9	727.0	19	749.0	3	4.0	10.8	7.9	7.6	-2.9	22	17.9	10	94	62	80	79	36	9
AVRIL	738.9	728.0	27	747.9	7	1.3	11.2	8.8	7.1	-4.3	21	19.4	10	90	52	57	66	30	8
MAI	735.7	716.0	6	746.3	1	9.1	16.2	14.3	13.2	2.0	8	27.0	17	93	58	63	71	31	26
JUIN	732.3	721.6	26	742.2	9	12.7	19.1	16.9	16.2	6.5	1	29.0	7	93	61	72	75	40	5
JUILLET	737.8	730.2	1	744.1	7	13.5	21.0	18.8	17.8	9.5	28	28.0	12	96	58	70	75	40	30
AOUT	736.7	726.1	28	742.0	14	15.0	23.7	21.8	20.2	10.9	30	32.0	24	95	60	69	75	42	14
SEPTEMBRE	739.7	730.5	12	743.7	8	8.7	17.7	14.9	13.8	2.3	14	26.8	1	96	61	77	78	41	23
OCTOBRE	736.9	719.8	12	749.0	29	5.9	11.2	8.3	8.5	-4.0	30	23.5	1	93	70	80	81	31	28
NOVEMBRE	730.3	715.7	6	742.0	1	3.5	7.3	5.3	5.4	-5.0	2	13.7	7	95	83	91	90	56	19
DECEMBRE	733.5	723.1	2	746.2	13	3.1	4.4	3.6	3.7	-6.0	6	13.0	11	90	86	90	89	63	16
ANNEE	736.9	715.7		753.5		6.3	12.3	10.2	9.6	-15.0		32.0		93	68	77	79	30	

1997	Nuages			Insolation heures	Pluie en mm			Nombre de jours de			T.R.S.	Direction du vent							
	7	13	21		Total	Maxima	Jour	gelée	*	**	Min.	N	NE	E	SE	S	SW	W	NW
JANVIER					23.9	5.2	19	23	0	0									
FEVRIER					125.6	30.6	25	11	0	0									
MARS					25.4	5.4	19	7	0	0									
AVRIL					24.8	13.6	27	16	0	0									
MAI					76.6	12.2	6	0	3	0									
JUIN					176.6	37.2	8	0	6	0									
JUILLET					48.4	11.6	18	0	10	0									
AOUT					65.6	27.6	28	0	20	4									
SEPTEMBRE					50.3	38.3	2	0	1	0									
OCTOBRE					66.1	20.0	12	7	0	0									
NOVEMBRE					88.7	16.9	6	7	0	0									
DECEMBRE					108.0	14.0	21	11	0	0									
ANNEE					880.0	38.3		82	40	4									

* = chaleur entre 25,0 et 29,9 °C ** = chaleur 30,0 °C et plus

REMICH

Observateur : KILL JEAN-PAUL

Hauteur barométrique = 227 m
Hauteur : 225 m Longitude = E06°21' Latitude = N49°33'

1997	Pression atmosphérique					Température de l'air								Humidité relative					
	Moy.	Min.	Jour	Max.	Jour	7	13	21	Moy.	Min.	Jour	Max.	Jour	7	13	21	Moy.	Min.	Jour
JANVIER	742.4	727.1	4	755.1	29	-3.9	-1.2	-2.2	-2.4	-15.2	1	9.4	25	94	86	92	90	66	25
FEVRIER	741.8	725.1	25	752.9	27	3.2	6.6	5.3	5.0	-5.6	2	14.7	28	90	78	83	83	46	28
MARS	744.0	729.4	19	751.1	9	4.6	10.9	9.1	8.2	-1.4	22	19.2	9	94	69	78	80	42	9
AVRIL	741.0	730.5	27	749.9	7	2.8	11.9	9.9	8.2	-2.3	23	20.3	10	90	53	58	67	32	8
MAI	737.5	718.0	6	748.0	1	9.1	16.7	15.1	13.7	0.8	8	27.7	17	93	61	67	74	38	31
JUIN	734.1	723.0	26	744.0	9	12.6	18.5	17.4	16.2	6.8	1	29.1	7	92	68	77	79	42	4
JUILLET	739.5	732.0	1	745.9	7	13.2	20.9	19.1	17.7	9.6	4	27.5	12	97	63	77	79	43	29
AOUT						15.5	24.4	22.5	20.8	11.7	30	32.0	24	94	62	69	75	42	9
SEPTEMBRE						9.5	19.3	15.6	14.8	3.4	14	27.6	1	96	60	77	78	42	20
OCTOBRE						6.1	12.0	9.0	9.0	-2.5	29	24.0	1	93	72	82	83	32	28
NOVEMBRE						4.2	7.6	6.0	5.9	-4.0	2	14.8	7	95	83	91	90	58	19
DECEMBRE						3.3	4.7	3.9	4.0	-5.9	6	14.0	25	92	88	92	91	58	1
ANNEE						6.7	12.7	10.9	10.1	-15.2		32.0		93	70	79	81	32	

1997	Nuages			Insolation heures	Pluie en mm			Nombre de jours de			T.R.S.	Direction du vent							
	7	13	21		Total	Maxima	Jour	gelée	*	**	Min.	N	NE	E	SE	S	SW	W	NW
JANVIER	8	7	8	61.9	29.0	9.7	20	22	0	0	-17.4	3	38	4	5	1	8	5	29
FEVRIER	8	8	7	58.1	115.2	19.9	25	7	0	0	-8.4	0	2	6	21	0	30	17	8
MARS	7	6	5	118.3	19.4	4.3	3	1	0	0	-4.7	1	5	12	9	0	24	22	20
AVRIL	5	5	4	196.1	18.9	11.6	27	10	0	0	-5.4	1	18	3	2	0	11	17	38
MAI	6	6	5	239.5	63.3	11.8	6	0	4	0	-0.1	8	20	0	7	21	19	6	12
JUIN	7	7	7	163.0	204.4	41.9	14	0	5	0	5.4	0	14	11	24	1	20	8	12
JUILLET	6	6	6	234.8	61.6	11.9	2	0	10	0	8.1	0	19	4	6	0	12	20	32
AOUT	5	4	4	235.1	30.8	7.1	28	0	17	7	9.3	9	7	3	16	4	10	12	32
SEPTEMBRE	5	4	3	213.0	22.7	13.2	2	0	2	0	2.0	3	10	9	10	0	17	7	34
OCTOBRE	8	6	4	138.3	59.3	24.7	12	7	0	0	-4.5	1	22	4	22	0	15	15	14
NOVEMBRE	8	8	7	57.8	78.4	14.0	6	4	0	0	-4.5	0	12	16	20	1	25	0	16
DECEMBRE	9	9	9	19.2	85.8	15.0	18	9	0	0	-7.4	2	16	4	10	1	34	11	15
ANNEE	7	6	6	1735.1	788.8	41.9		60	38	7	-17.4	28	183	76	152	29	225	140	262

* = chaleur entre 25,0 et 29,9 °C ** = chaleur 30,0 °C et plus

DAHL

Observateur : LENERS-EICHER LUCIE

Hauteur barométrique = 493 m
Hauteur : 493 m Longitude = E05°59' Latitude = N49°56'

1997	Pression atmosphérique					Température de l'air								Humidité relative					
	Moy.	Min.	Jour	Max.	Jour	7	13	21	Moy.	Min.	Jour	Max.	Jour	7	13	21	Moy.	Min.	Jour
JANVIER	723.6	708.1	4	736.2	29	-3.6	-1.3	-2.6	-2.5	-16.1	1	7.0	25	92	87	91	90	49	14
FEVRIER	722.7	706.4	13	733.6	27	2.0	4.3	3.5	3.3	-5.5	2	12.6	28	91	84	86	87	35	28
MARS	725.7	710.3	19	733.4	8	4.0	8.7	6.6	6.4	-1.5	22	16.5	11	93	70	82	82	34	9
AVRIL	722.9	711.9	27	731.3	7	2.3	8.6	6.6	5.8	-3.7	21	17.5	1	81	55	62	66	28	21
MAI	719.9	699.9	6	730.2	1	8.2	13.4	11.9	11.1	-0.5	8	24.8	17	87	64	68	73	28	26
JUIN	716.8	705.7	26	726.8	9	11.1	16.0	14.0	13.7	5.0	1	26.7	7	88	70	79	79	47	5
JUILLET	722.3	714.2	1	728.4	6	12.2	18.7	16.1	15.7	7.7	28	25.5	13	94	63	78	79	45	11
AOUT	721.6	710.9	28	726.6	14	15.1	22.5	19.9	19.2	10.0	1	30.4	24	89	59	72	73	39	11
SEPTEMBRE	724.9	715.4	12	728.8	8	9.3	17.1	13.9	13.4	3.2	14	26.0	1	91	59	74	75	34	23
OCTOBRE	721.4	706.5	12	733.5	29	6.0	9.9	7.3	7.7	-4.0	29	21.8	1	91	71	82	82	32	29
NOVEMBRE	714.6	700.5	6	725.9	1	2.7	5.6	4.3	4.2	-2.7	1	12.4	7	96	86	93	92	53	1
DECEMBRE	717.4	707.5	2	730.0	13	1.3	2.4	1.8	1.8	-7.0	16	11.0	11	94	92	95	94	76	15
ANNEE	721.2	699.9		736.2		5.9	10.5	8.6	8.4	-16.1		30.4		91	72	80	81	28	

1997	Nuages			Insolation heures	Pluie en mm			Nombre de jours de			T.R.S.	Direction du vent							
	7	13	21		Total	Maxima	Jour	gelée	*	**	Min.	N	NE	E	SE	S	SW	W	NW
JANVIER	8	7	8	62.2	15.3	4.3	23	26	0	0	-20.6								
FEVRIER	8	9	6	51.5	135.3	41.2	25	12	0	0	-9.4								
MARS	8	6	6	133.5	46.3	9.1	19	2	0	0	-4.0								
AVRIL	5	6	5	205.9	31.5	15.7	27	10	0	0	-8.0								
MAI	6	6	5	238.7	83.4	11.8	22	1	0	0	-1.5								
JUIN	7	7	7	183.8	175.9	48.2	8	0	1	0	3.1								
JUILLET	5	6	6	233.0	41.1	10.5	21	0	3	0	5.0								
AOUT	5	5	5	249.0	51.3	13.8	28	0	18	1	5.7								
SEPTEMBRE	4	5	3	239.4	39.4	23.3	2	0	1	0	-1.4								
OCTOBRE	6	6	4	146.7	79.2	27.9	12	8	0	0	-8.5								
NOVEMBRE	8	8	7	54.1	97.1	18.7	7	10	0	0	-8.5								
DECEMBRE	9	9	9	23.6	103.4	14.4	26	16	0	0	-11.2								
ANNEE	7	7	6	1821.4	899.2	48.2		85	23	1	-20.6								

* = chaleur entre 25,0 et 29,9 °C ** = chaleur 30,0 °C et plus

GEYERSHAFF

Observateur : KLEYR PAUL

Hauteur : 351 m Longitude = E06°23' Latitude = N49°46'

1997	Pression atmosphérique					Température de l'air								Humidité relative					
	Moy.	Min.	Jour	Max.	Jour	7	13	21	Moy.	Min.	Jour	Max.	Jour	7	13	21	Moy.	Min.	Jour
JANVIER						-4.0	-1.0	-2.7	-2.6	-16.5	1	7.5	25						
FEVRIER						2.4	5.4	4.0	3.9	-6.2	2	13.2	28						
MARS						4.3	9.8	7.2	7.1	-1.8	22	17.0	11						
AVRIL						2.5	10.3	7.9	6.9	-2.2	21	18.5	10	88	57	65	70	32	8
MAI						8.9	15.2	12.7	12.2	0.4	8	26.5	17	91	62	72	75	42	31
JUIN						12.0	17.6	15.2	15.0	5.3	1	28.2	7	90	66	84	80	41	5
JUILLET						13.2	19.9	16.9	16.6	8.8	4	26.6	13	95	63	82	80	46	11
AOUT						14.9	23.1	20.1	19.3	9.5	30	31.0	24	94	61	75	77	45	14
SEPTEMBRE						9.1	18.2	13.7	13.6	2.7	15	26.2	1	96	59	84	79	42	11
OCTOBRE						6.0	11.4	7.6	8.3	-3.2	29	23.0	1	93	68	87	83	35	28
NOVEMBRE						3.2	7.0	4.6	5.0	-3.4	2	13.2	7	96	81	94	91	51	2
DECEMBRE						2.0	3.4	2.7	2.7	-7.6	6	12.6	11	92	88	92	91	68	16
ANNEE						6.2	11.7	9.2	9.0	-16.5		31.0							

1997	Nuages			Insolation heures	Pluie en mm			Nombre de jours de			T.R.S.	Direction du vent							
	7	13	21		Total	Maxima	Jour	gelée	*	**	Min.	N	NE	E	SE	S	SW	W	NW
JANVIER	8	7	8		25.8	7.8	20	24	0	0									
FEVRIER	8	8	7		122.1	32.5	25	10	0	0									
MARS	7	7	6		36.0	8.0	20	3	0	0									
AVRIL	5	5	4		24.6	13.2	27	11	0	0									
MAI	6	5	5		89.6	16.0	17	0	2	0									
JUIN	7	8	8		213.7	37.1	14	0	4	0									
JUILLET	6	7	6		54.9	10.0	18	0	7	0									
AOUT	4	5	4		42.4	11.4	2	0	21	2									
SEPTEMBRE	4	4	3		47.2	33.0	2	0	1	0									
OCTOBRE	7	6	4		67.3	21.0	12	7	0	0									
NOVEMBRE	8	7	7		81.8	13.4	6	11	0	0									
DECEMBRE	9	9	9		104.4	13.9	21	14	0	0									
ANNEE	7	6	6		909.8	37.1		80	35	2									

* = chaleur entre 25,0 et 29,9 °C ** = chaleur 30,0 °C et plus

ROODT/REDANGE

Observateur : THILL-LAMBERT ANTOINETTE

Hauteur barométrique = 447 m
Hauteur : 444 m Longitude = E05°49' Latitude = N49°48'

1997	Pression atmosphérique					Température de l'air								Humidité relative					
	Moy.	Min.	Jour	Max.	Jour	7	13	21	Moy.	Min.	Jour	Max.	Jour	7	13	21	Moy.	Min.	Jour
JANVIER	726.3	710.7	4	738.9	29	-3.2	-1.1	-2.4	-2.2	-15.1	1	8.2	25	92	85	91	89	47	13
FEVRIER	725.7	709.4	13	736.5	27	2.2	4.7	3.7	3.5	-4.5	2	13.0	28	93	84	87	88	34	28
MARS	728.4	712.8	19	735.9	8	4.6	9.2	6.7	6.8	-1.6	22	17.5	11	93	71	85	83	34	9
AVRIL	725.6	714.8	27	733.7	10	3.3	9.7	6.5	6.5	-2.1	16	17.3	1	80	54	66	67	31	8
MAI	722.6	702.8	6	732.8	1	9.0	14.2	12.1	11.8	-0.7	8	26.0	17	87	64	72	74	31	26
JUIN	719.5	708.2	26	729.4	9	11.8	16.8	14.5	14.4	6.0	1	26.5	7	87	67	78	77	42	4
JUILLET	725.0	717.1	1	731.4	7	13.0	19.3	15.9	16.1	8.5	4	26.1	30	91	62	81	78	42	30
AOUT	724.2	713.1	28	729.1	14	16.0	22.7	20.0	19.6	10.2	30	30.8	24	85	63	73	74	41	14
SEPTEMBRE	727.6	717.9	12	731.4	7	10.3	17.7	14.2	14.1	4.8	14	25.5	1	87	60	74	74	35	23
OCTOBRE	724.3	708.4	12	736.0	29	6.6	10.4	7.7	8.2	-3.2	28	22.7	1	90	72	82	81	32	29
NOVEMBRE	717.6	703.3	6	728.8	1	3.5	6.0	4.9	4.8	-1.8	2	13.0	7	96	87	93	92	47	1
DECEMBRE	720.7	710.2	2	733.6	13	1.6	2.9	2.1	2.2	-6.1	17	11.6	11	95	91	95	94	70	16
ANNEE	724.0	702.8		738.9		6.6	11.1	8.9	8.8	-15.1		30.8		90	72	82	81	31	

1997	Nuages			Insolation heures	Pluie en mm			Nombre de jours de			T.R.S.	Direction du vent							
	7	13	21		Total	Maxima	Jour	gelée	*	**	Min.	N	NE	E	SE	S	SW	W	NW
JANVIER					18.6	5.0	23	26	0	0	-16.1								
FEVRIER					176.2	46.0	25	11	0	0	-9.6								
MARS					43.8	9.2	20	3	0	0	-7.6								
AVRIL					28.0	13.2	27	9	0	0	-7.5								
MAI					88.2	15.2	22	1	1	0	-3.0								
JUIN					225.0	59.5	8	0	3	0	2.4								
JUILLET					43.9	14.9	21	0	3	0	4.6								
AOUT					57.9	18.6	28	0	17	2	5.8								
SEPTEMBRE					36.0	23.1	2	0	1	0	-1.0								
OCTOBRE					77.7	23.0	12	6	0	0	-4.3								
NOVEMBRE					116.9	20.8	7	9	0	0	-5.8								
DECEMBRE					140.2	24.3	26	12	0	0	-9.1								
ANNEE					1052.4	59.5		77	25	2	-16.1								

* = chaleur entre 25,0 et 29,9 °C ** = chaleur 30,0 °C et plus

LELLINGEN (PENZEBIERG)

Observateur : EAUX & FORETS

Hauteur : 450 m Longitude = E06°02' Latitude = N50°00'

1997	Pression atmosphérique					Température de l'air								Humidité relative					
	Moy.	Min.	Jour	Max.	Jour	7	13	21	Moy.	Min.	Jour	Max.	Jour	7	13	21	Moy.	Min.	Jour
JANVIER						-4.2	-0.6	-2.8	-2.5	-16.5	1	8.8	25	96	86	95	92	56	14
FEVRIER						2.2	4.9	3.7	3.6	-7.8	2	13.6	28	94	87	90	90	34	28
MARS						3.2	9.5	6.5	6.4	-3.1	8	18.8	11	98	72	87	86	30	9
AVRIL						1.0	9.6	6.8	5.8	-5.6	21	18.5	1	91	56	66	71	15	10
MAI						7.5	14.3	12.1	11.3	-0.5	8	26.7	17	94	65	69	76	31	26
JUIN						10.9	16.6	14.5	14.0	4.3	1	28.3	7	93	70	79	80	39	4
JUILLET						11.3	19.2	16.1	15.6	7.0	4	26.4	13	100	65	82	82	47	29
AOUT						13.2	23.2	19.6	18.7	8.0	30	31.4	24	97	61	73	77	37	19
SEPTEMBRE						6.8	18.1	13.1	12.6	-0.4	15	26.7	1	99	61	80	80	38	23
OCTOBRE						5.2	11.0	7.1	7.8	-4.5	22	23.9	1	92	69	82	81	24	29
NOVEMBRE						2.7	6.5	4.4	4.6	-5.6	2	12.8	7	96	85	92	91	47	1
DECEMBRE						1.7	3.2	2.1	2.3	-7.1	6	11.4	11	93	91	94	93	65	2
ANNEE						5.1	11.3	8.6	8.4	-16.5		31.4		95	72	82	83	15	

1997	Nuages			Insolation heures	Pluie en mm			Nombre de jours de			T.R.S.	Direction du vent							
	7	13	21		Total	Maxima	Jour	gelée	*	**	Min.	N	NE	E	SE	S	SW	W	NW
JANVIER					17.2	4.4	20	25	0	0									
FEVRIER					115.4	37.4	25	12	0	0									
MARS					48.0	7.6	20	9	0	0									
AVRIL					41.8	16.8	27	19	0	0									
MAI					77.2	11.6	19	1	2	0									
JUIN					172.8	35.2	8	0	3	0									
JUILLET					46.0	10.8	18	0	5	0									
AOUT					59.4	14.4	28	0	20	2									
SEPTEMBRE					35.4	17.2	2	2	1	0									
OCTOBRE					79.2	27.2	12	8	0	0									
NOVEMBRE					88.0	16.4	7	12	0	0									
DECEMBRE					99.8	14.4	27	13	0	0									
ANNEE					880.2	37.4		101	31	2									

* = chaleur entre 25,0 et 29,9 °C ** = chaleur 30,0 °C et plus

WALDHAFF

Observateur : EAUX & FORETS

Hauteur : 385 m Longitude = E06°11' Latitude = N49°40'

1997	Pression atmosphérique					Température de l'air								Humidité relative					
	Moy.	Min.	Jour	Max.	Jour	7	13	21	Moy.	Min.	Jour	Max.	Jour	7	13	21	Moy.	Min.	Jour
JANVIER						-3.4	-0.8	-2.4	-2.2	-16.5	1	8.0	24	96	90	94	94	57	14
FEVRIER						2.4	5.1	3.8	3.8	-5.5	2	12.4	28	95	87	89	90	53	28
MARS						4.5	9.1	7.0	6.9	-1.4	22	16.5	11	94	75	85	85	40	9
AVRIL						3.3	9.6	7.4	6.8	-2.3	12	18.2	10	82	56	63	67	25	8
MAI						8.7	14.4	12.6	11.9	-0.1	8	26.5	17	92	67	72	77	39	31
JUIN						11.8	16.9	14.7	14.5	4.9	1	27.0	7	92	71	81	81	44	5
JUILLET						12.9	19.3	16.4	16.2	9.0	4	27.0	12	97	66	82	82	45	29
AOUT						15.7	22.8	19.3	19.3	10.6	1	31.2	24	90	63	76	77	40	12
SEPTEMBRE						10.0	17.9	13.6	13.8	4.2	14	26.3	1	92	62	80	78	43	23
OCTOBRE						6.2	10.7	7.3	8.1	-3.0	29	22.2	1	93	71	85	83	31	28
NOVEMBRE						3.3	6.9	4.7	5.0	-2.0	2	12.9	7	97	83	95	92	44	2
DECEMBRE						1.8	2.9	2.3	2.3	-6.2	16	11.8	11	96	93	96	95	69	15
ANNEE						6.5	11.3	8.9	8.9	-16.5		31.2		93	74	83	83	25	

1997	Nuages			Insolation heures	Pluie en mm			Nombre de jours de			T.R.S.	Direction du vent							
	7	13	21		Total	Maxima	Jour	gelée	*	**	Min.	N	NE	E	SE	S	SW	W	NW
JANVIER					33.0	9.8	20	24	0	0									
FEVRIER					142.4	30.6	25	11	0	0									
MARS					27.0	4.8	20	4	0	0									
AVRIL					26.6	15.6	27	7	0	0									
MAI					91.6	18.8	6	1	1	0									
JUIN					215.8	31.2	14	0	2	0									
JUILLET					67.4	10.8	5	0	8	0									
AOUT					53.2	15.8	28	0	21	1									
SEPTEMBRE					57.6	43.0	2	0	1	0									
OCTOBRE					77.0	18.6	12	8	0	0									
NOVEMBRE					94.8	17.8	7	11	0	0									
DECEMBRE					124.4	19.6	12	14	0	0									
ANNEE					1010.8	43.0		80	33	1									

* = chaleur entre 25,0 et 29,9 °C ** = chaleur 30,0 °C et plus

BOURSCHEID

Observateur : HEDRICH-THEIS MADELEINE

Hauteur barométrique = 481 m
Hauteur : 480 m Longitude = E06°04' Latitude = N49°55'

1997	Pression atmosphérique					Température de l'air								Humidité relative					
	Moy.	Min.	Jour	Max.	Jour	7	13	21	Moy.	Min.	Jour	Max.	Jour	7	13	21	Moy.	Min.	Jour
JANVIER						-3.7	-1.6	-2.6	-2.6	-15.3	1	6.9	25	93	90	94	92	47	14
FEVRIER						1.9	4.0	3.5	3.1	-4.9	2	11.9	28	94	87	88	90	37	28
MARS						4.0	8.3	6.8	6.4	-1.9	22	15.8	11	93	74	83	83	39	9
AVRIL						2.5	8.3	6.7	5.8	-2.4	21	15.9	1	84	60	65	70	33	9
MAI						8.1	13.2	12.2	11.2	-0.9	8	24.3	17	91	68	69	76	39	26
JUIN						11.0	15.6	14.4	13.7	4.7	1	25.9	7	90	73	80	81	47	4
JUILLET						12.3	18.0	16.3	15.5	8.4	5	24.7	13	95	69	82	82	52	29
AOUT						15.5	21.7	20.5	19.2	9.9	30	30.1	24	91	69	70	76	43	14
SEPTEMBRE						9.9	16.4	14.6	13.6	4.2	14	24.7	1	93	68	76	79	46	23
OCTOBRE						5.8	9.2	7.5	7.5	-3.5	28	21.7	1	94	78	85	86	38	29
NOVEMBRE						2.6	5.1	4.5	4.1	-2.3	20	12.0	7	98	90	94	94	59	1
DECEMBRE						1.0	2.2	1.7	1.6	-7.2	16	10.6	11	97	94	97	96	70	2
ANNEE						5.9	10.1	8.9	8.3	-15.3		30.1		93	77	82	84	33	

1997	Nuages			Insolation heures	Pluie en mm			Nombre de jours de			T.R.S.	Direction du vent							
	7	13	21		Total	Maxima	Jour	gelée	*	**	Min.	N	NE	E	SE	S	SW	W	NW
JANVIER	8	7	8		15.9	5.7	19	25	0	0	-15.6								
FEVRIER	8	9	6		121.7	35.3	25	13	0	0	-6.1								
MARS	8	7	6		37.5	10.2	19	4	0	0	-3.5								
AVRIL	6	6	5		27.5	14.1	27	9	0	0	-5.7								
MAI	7	7	6		77.2	14.7	21	2	0	0	-0.9								
JUIN	7	8	8		156.2	23.0	8	0	1	0	2.7								
JUILLET	6	8	7		57.4	12.6	15	0	0	0	7.0								
AOUT	5	6	5		38.5	12.5	28	0	15	1	7.3								
SEPTEMBRE	4	6	4		51.9	32.3	2	0	0	0	2.9								
OCTOBRE	6	6	4		68.5	21.3	12	7	0	0	-4.9								
NOVEMBRE	8	8	7		118.5	20.7	6	10	0	0	-3.0								
DECEMBRE	9	9	9		100.0	23.5	25	16	0	0	-8.0								
ANNEE	7	7	6		870.8	35.3		86	16	1	-15.6								

* = chaleur entre 25,0 et 29,9 °C ** = chaleur 30,0 °C et plus

Aéroport de Luxembourg
Service Météorologique
Altitude 376 m.

Résumé Climatologique de l'Année 1997

TEMPÉRATURE (C°)	Janvier	Février	Mars	Avril	Mai	Juin	Juillet	Août	Septem.	Octobre	Novem.	Décem.	Année
Température moyenne mensuelle	-2.2	4.1	7.7	7.9	12.9	15.2	17.3	20.8	15.1	8.7	5.0	2.6	9.6
Normale tricennale (1961–1990)	0.0	1.1	4.0	7.5	11.8	14.9	16.9	16.4	13.4	9.1	3.8	1.0	8.3
Écart à la normale	-2.2	3.0	3.7	0.4	1.1	0.3	0.4	4.4	1.7	-0.4	1.2	1.6	1.3
Tempér. moyenne : maximale absolue	4.1	5.9	7.8	11.0	15.0	19.3	22.0	20.8	17.2	12.5	8.4	4.4	10.2
Période 1947–1997 → Année	1975	1990	1948	1952	1989	1976	1994	1997	1949	1995	1994	1988	1994
Tempér. moyenne : minimale absolue	–6.3	–8.8	0.6	5.1	9.1	12	13.8	13.5	9.9	4.2	0.6	–3.3	7.0
Période 1947–1997 → Année	1963	1956	1962	1986	1962	1956	1954	1956	1952	1952	1985	1985	1956
Température maximale mensuelle	8.5	12.7	17.8	19.6	27.3	28.3	27.6	31.6	26.9	22.7	13.2	12.3	31.6
Date	25	28	11	10	17	7	12	24	1	1	7	11	24.8.
Température maximale absolue	13.9	18.2	22.2	27	29.4	34.3	35.7	33.9	31.5	24.6	18.0	14.6	35.7
Période 1947–1997 → Jour	15	29	29	17&18	25	27	21	5	6	10	2	2	21 juil.
→ Année	1975	1960	1968	1949	1953	1947	1995	1994	1973	1979	1972	1972	1995
Température maximale moyenne (Moyenne	0.1	7.2	11.8	13.1	17.9	19.9	22.4	26.0	20.9	12.9	7.8	4.5	13.7
du maximum journalier) → Normale	2.3	4.2	8.0	12.1	16.8	19.9	22.0	21.6	18.2	13.0	6.6	3.3	12.3
Écart à la normale	-2.2	3.0	3.8	1.0	1.1	0.0	0.4	4.4	2.7	-0.1	1.2	1.2	1.4
Température maximale moyenne absolue	6.4	8.9	12.8	16.2	20.5	25.5	27.7	25.5	22.5	16.5	10.2	6.3	14.1
Période 1947–1997 → Année	75 & 93	1961	1948	1952	1990	1976	1983	1975	1947	1969	1963	1974	1959
Température minimale mensuelle	-15.9	-4.8	-0.4	-1.4	0.3	5.7	9.6	11.2	4.4	-2.8	-2.6	-6.2	-15.9
Date	1	2	22	21	8	1	4	1 & 30	14	29	19	16	1 jan.
Température minimale absolue	–17.8	–20.2	–14.4	–6.9	–2.1	0.9	4.5	4.3	–0.7	–4.6	–10.2	–15.3	–20.2
Période 1947–1997 → Jour	1	2	6	12	8	1	8	31&29&28	30	27	16	29	2 fév.
→ Année	1979	1956	1971	1986	1957	1962	1954	56&63&79	1957	1950	1965	1976	1956
Température minimale moyenne (Moyenne	-4.4	1.1	4.1	3.0	7.9	11.2	12.6	16.0	10.1	4.9	2.3	0.5	5.8
du minimum journalier) → Normale	-2.3	-1.8	0.6	3.3	7.1	10.2	12	11.8	9.3	5.7	1.2	-1.3	4.7
Écart à la normale	-2.1	2.9	3.5	-0.3	0.8	1.0	0.6	4.2	0.8	-0.8	1.1	1.8	1.1
Température minimale moyenne absolue	–8.7	–12.6	–3.0	1.0	4.4	8.2	9.7	9.3	6.5	2.1	–1.9	–5.4	3.3
Période 1947–1997 → Année	1963	1956	1958	1973	1957	1956	1961	1956	1972	1974	1985	1963	1963

Aéroport de Luxembourg
Service Météorologique
Altitude 376 m.

Résumé Climatologique de l'Année 1997

TEMPÉRATURE (C°)	Janvier	Février	Mars	Avril	Mai	Juin	Juillet	Août	Septem.	Octobre	Novem.	Décem.	Année
Température minimale gazon	-15.9	-7.2	-2.1	-2.4	-0.4	4.3	7.7	9.5	2.5	-3.9	-3.8	-11.0	-15.9
Date	1	2	22	21	8	1	3	30	14	29	19	6	1.1
Température minimale gazon absolue	–24.6	–23.2	–19.0	–9.6	–6.4	–2.5	–0.5	–0.4	–3.6	–9.1	–14.0	–22.1	–24.6
Période 1947–1997 → Jour	9	14	5	12&13	1	16	5	30	30	19	20	31	9 janv.
→ Année	1985	1956	1971	1957	1979	1983	1984	1957	1957	1955	1971	1970	1985
Nombre de jours de gelée (T minimale < 0°)	24	11	2	5						6	12	12	72
Normale tricennale (1961–1990)	20.3	18.2	12.8	5.5	0.4					1.4	11.6	18.9	89.0
Nombre de jours de forte gelée (min.≤–5°)	15											3	18
Normale tricennale (1961–1990)	7.6	5.7	1.8	0.1							1.3	5.9	22.6
Nombre de jours de très forte gelée	2												2
(tmin. ≤ –10) Normale → (1961–1990)	2.6	1.3	0.2								0*	1.2	5.4
Nombre de jours d'hiver (T maximale < 0°)	12	1										4	17
Normale tricennale (1961–1990)	8.4	4.6	0.7								1.6	7.8	21.9
Nombre de jours d'été (T max. ≥ 25° C)					2	5	9	23	1				40
Normale tricennale (1961–1990)				0.1	1.4	5.1	8.5	6.9	1.7				23.7
Nombre de jours de chaleur (max. ≥ 30)								3					3
Normale tricennale (1961–1990)					0.4	2.0	0.9	0.2					3.5
Nombre de jours de forte chaleur													
(T max. ≥ 35° C) → Normale (1961–1990)							0*						0*
Nombre de jours de gelée au sol	25	16	5	12	1					9	13	15	96
Normale tricennale (1961–1990)	23.3	21.8	19.8	13.7	3.6	0.3	0.1	0.1	2.7	6.2	16.2	22.1	128.4

* valeur inférieure à 0.1 mais non nulle

Aéroport de Luxembourg
Service Météorologique
Altitude 376 m.

Résumé Climatologique de l'Année 1997

TEMPÉRATURE (C°)		Janvier	Février	Mars	Avril	Mai	Juin	Juillet	Août	Septem.	Octobre	Novem.	Décem.	Année
Nombre de jours avec température moyenne	≥ 25													
	de 20 à 25						3	6	22	1				32
	de 10 à 20			5	9	27	27	25	9	29	13	1	1	146
	de 0 à 10	13	26	26	21	4					18	29	23	160
	de -0 à -5	7	2										7	16
	≤-5°	11												11
Amplitude thermique mensuelle & annuelle		24.4	17.5	18.2	21.0	27.0	22.6	18.0	20.4	22.5	25.5	15.8	18.5	47.5
Amplitude thermique moyenne		21.0	18.3	21.3	23.1	23.8	23.4	23.6	22.8	20.9	21.0	18.9	19.2	43.6
Amplitude thermique maximale absolue		27.6	27.9	31.6	29.6	30.2	28.4	29.4	28.1	27.4	28.0	25.6	25.8	50.2
Période 1947–1997	→ Année	85 & 87	1991	1949	1968	1979	47 & 57	1949	1986	1947	1985	1965	1985	1976
Amplitude thermique minimale absolue		11.3	11.2	13.4	16.5	18.9	18.1	19.0	16.8	16.3	13.6	12.1	13.1	36.4
Période 1947–1997	→ Année	1951	1951	1979	1989	1994	1951	60 & 74	1977	1968	1974	1958	1984	1974
Amplitude thermique maximale par jour		11.2	12.2	12.3	16.4	14.9	12.7	13.7	13.7	15.2	13.4	11.1	7.8	16.4
	→ Jour	26	28	9	11	15	7	30	21	11	6	3	1	11.04.96
Amplitude thermique minimale par jour		1.5	2.1	1.3	4.2	3.5	3.5	5.9	3.6	5.4	3.2	1.8	0.9	0.9
	→ Jour	26	24	16	29	11	17	31	28	2	16	30	27	27.12.97
Température moyenne	à 00	-2.7	3.4	6.5	5.8	10.5	13.2	14.8	18.3	12.7	7.5	4.2	2.4	8.1
	à 03	-3.1	3.3	5.6	4.3	9.3	12.1	13.7	17.1	11.6	6.8	3.8	2.2	7.3
	à 06	-3.2	2.6	4.8	4.5	10.0	12.9	14.5	17.3	11.0	6.7	3.6	2.1	7.3
	à 09	-2.8	3.3	7.0	8.3	13.0	15.8	18.3	20.8	15.5	8.8	4.5	2.2	9.6
	à 12	-0.8	5.3	9.7	11.1	15.8	17.9	20.3	23.9	19.0	11.5	6.6	3.2	12.0
	à 15	-0.6	6.1	11.0	12.0	16.9	18.6	20.9	25.1	20.0	11.9	6.9	3.3	12.7
	à 18	-1.9	4.9	9.0	10.1	15.4	17.3	19.5	23.5	16.8	9.1	5.4	2.8	11.0
	à 21	-2.2	4.1	7.6	7.2	12.2	14.3	16.2	20.3	14.1	7.7	4.9	2.6	9.1

Résumé Climatologique de l'Année 1997

PRÉCIPITATION (en lit/m2 ou mm)		Janvier	Février	Mars	Avril	Mai	Juin	Juillet	Août	Septem.	Octobre	Novem.	Décem.	Année
Précipitation mensuelle		20.9	124.4	22.9	22.9	86.1	191.1	86.6	41.6	34.6	68.9	87.7	104.1	891.8
Normale tricennale (1961–1990)		71.2	61.7	70.0	61.2	81.2	82.2	68.4	72.3	70.0	74.6	83.2	79.6	875.6
Écart à la normale		-50.3	62.7	-47.1	-38.3	4.9	108.9	18.2	-30.7	-35.4	-5.7	4.5	24.5	16.2
Précipitation maximale absolue		197.6	154.9	134.1	175.5	189.7	191.1	151.8	152.5	148.0	195.8	150.2	232.2	1202.1
Période 1947–1997	→ Année	1995	1977	1986	1989	1988	1997	1987	1958	1968	1967	1952	1993	1988
Précipitation minimale absolue		16.2	2.4	1.6	4.9	9.9	4.6	2.2	13.6	1.8	2.4	17.6	4	541.0
Période 1947–1997	→ Année	1992	1959	1953	1996	1991	1962	1949	1976	1959	1969	1993	1963	1976
Précipitation maximale	en 10 minutes	0.5	3.5	0.8	2.0	6.2	4.7	8.4	2.5	9.0	7.5	2.2	1.6	9.0
	30 minutes	1.3	4.9	1.2	3.8	7.6	8.1	13.8	4.0	11.0	8.7	3.8	2.3	13.8
	1 heure	2.1	6.3	1.3	6.3	7.6	8.6	14.1	5.0	16.0	9.7	4.6	2.7	16.0
	3 heures	5.2	10.3	2.6	11.3	9.7	16.6	19.5	9.4	25.0	11.2	7.3	6.7	25.0
	12 heures	6.8	19.6	3.8	14.0	19.9	32.1	25.4	16.0	25.0	15.1	18.2	12.3	32.1
	24 heures	8.6	32.4	5.4	14.1	20.3	32.3	29.1	16.6	25.0	19.7	26.6	17.1	32.4
Précipitation maximale absolue (Période 1947-1997)	10 minutes	4.0	4.2	15.3	8.5	27.8	15.0	16.3	15.5	10.5	9.5	6.2	9.0	27.8
	Année	1988	1990	1991	1989	1988	1985	1987	1972	1981	1995	1964	1988	mai '70
	30 minutes	7.8	9.2	17.8	10.0	33.0	19.5	23.0	34.7	16.0	11.7	12.0	11.5	34.7
	Année	1988	1990	1991	1989	1988	1989	1972	1972	1989	1993	1964	1988	août '72
	1 heure	10.0	9.7	18.3	10.5	33.8	30.0	23.4	35.4	16.0	13.0	14.5	14.8	35.4
	Année	1988	67&90	1991	1986	1988	1960	1972	1972	89&90	1993	1964	1988	août '72
	3 heures	14.3	17.7	20.3	20.2	34.0	33.5	28.4	42.0	26.3	24.6	19.8	17.5	42
	Année	1990	1990	1991	1983	1988	1974	1970	1948	1989	1993	1972	1988	août '48
	12 heures	34.2	29.5	34.3	28.8	49.2	47.2	36.2	56.2	38.3	49.5	32.1	45.3	56.2
	Année	1995	1990	1962	1989	1970	1974	1970	1990	1990	1990	1972	1988	août '90
	24 heures	59.4	42.2	44.4	34.3	84.9	53.8	39.2	64.2	38.8	65.8	37.3	61.3	84.9
	Année	1995	1990	1962	1989	1970	1974	1956	1990	1986	1990	1976	1988	mai '70
	48 heures	65	52	66	48	96	54	53	69	47	78	67	72	96
	Année	1995	1990	1962	1989	1970	1974	1976	1990	1964	1990	1964	1988	mai '70

Résumé Climatologique de l'Année 1997

PRÉCIPITATION + INSOLATION		Janvier	Février	Mars	Avril	Mai	Juin	Juillet	Août	Septem.	Octobre	Novem.	Décem.	Année
Nombre de jours de précipitation	≥ 0.1	9	18	13	10	15	18	18	12	4	10	19	23	169
	≥ 1.0	5	12	8	7	12	17	13	8	3	9	14	14	122
	≥ 2.0	4	8	4	3	10	17	9	6	3	8	10	13	95
	≥ 5.0	1	8	1	1	6	12	7	4	2	6	5	9	62
	≥ 10.0		6			4	8	3	1	1	2	4	3	32
	≥ 15.0		3			1	4	1		1	1	1		12
	≥ 20.0		1			1	3	1		1		1		8
Insolation mensuelle		70.1	59.2	141.1	227.3	262.3	177.1	247.3	261.5	250.9	160.2	62.0	22.7	1941.7
Normale tricennale (1961–1990)		43.9	81.2	117.6	164.1	206.4	210.0	232.9	208.3	158.6	108.9	55.5	42.8	1630.2
Écart à la normale		26.2	-22.0	23.5	63.2	55.9	-32.9	14.4	53.2	92.3	51.3	6.5	-20.1	311.5
Insolation théorique en heures		269	282	368	412	476	487	491	447	379	335	274	255	4475
Insolation relative (%)		26%	21%	38%	55%	55%	36%	50%	59%	66%	48%	23%	9%	43%
Insolation maximale absolue		95.5	172.5	211.9	258.2	356.0	334.2	331.2	322.4	288.0	206.8	121.5	83.5	2099.1
Période 1947–1997	→ Année	1947	1975	1949	1976	1989	1976	1949	1991	1959	1947	1989	1972	1959
Insolation minimale absolue		12.5	27.2	60.5	89.5	82.6	93.2	125.3	125.6	63.1	27.7	19.6	3.7	1387.8
Période 1947–1997	→ Année	1990	1989	1988	1989	1983	1956	1980	1963	1950	1974	1996	1994	1978
Nombre de jours sans soleil		16	10	5	2		3	1	1		2	15	18	73
Normale tricennale (1961–1990)		16.6	8.8	6.3	3.9	2.3	1.5	1.5	1.6	2.9	7.0	12.9	17.2	82.5

Résumé Climatologique de l'Année 1997

Pression au niveau de l'aéroport (Q F E)	Janvier	Février	Mars	Avril	Mai	Juin	Juillet	Août	Septem.	Octobre	Novem.	Décem.	Année
Q F E moyen	976.9	976.1	979.5	975.5	971.5	967.2	974.4	973.3	977.8	973.6	964.8	968.8	973.3
Normale tricennale (1961–1990)	971.0	969.7	969.5	968.4	969.9	971.5	972.6	971.8	972.7	972.1	970.2	970.5	970.8
Écart à la normale	5.9	6.4	10.0	7.1	1.6	-4.3	1.8	1.5	5.1	1.5	-5.4	-1.7	2.5
Q F E maximum	994.7	991.4	989.8	987.2	985.5	980.6	983.0	979.9	984.3	990.1	980.8	986.6	994.7
Jour	29	25	9	7	1	9	6	14	7	29	1	13	29.01
Q F E maximum absolu	997.3	998.3	998.0	992.2	988.2	988.6	986.1	987.1	989.7	992.6	993.2	996.4	998.3
Période 1947–1997 → Jour	30	16	3	10	21	13	28	13	19	27 & 22	27	25	16 fév.
→ Année	1989	1959	1990	1947	1991	1996	1992	1949	1986	'69&'83	1986	1991	1959
Q F E minimum	955.6	953.1	958.9	961.0	944.3	951.9	962.5	958.3	964.7	950.2	938.9	953.8	938.9
Jour	4	13	19	27	6	26	1	28	12	12	18	2	18.11
Q F E minimum absolu	933.0	916.0	925.2	939.1	944.3	948.1	950.6	944.2	944.1	936.2	930.6	921.8	916
Période 1947–1997 → Jour	23	26	28	4	25	27	17	25	25	28	29	2	26 fév.
→ Année	1984	1989	1994	1962	1967	1958	1987	1956	1974	1990	1965	1976	1989
Amplitude mensuelle et annuelle	39.1	38.3	30.9	26.2	41.2	28.7	20.5	21.6	19.6	39.9	41.9	32.8	55.8
Amplitude moyenne (1961-1990)	42.2	42.3	36.7	31.0	25.4	21.6	21.6	20.7	25.6	33.0	39.4	42.4	55.8
Amplitude maximale	56.3	77.4	61.4	43.2	39.4	32.3	31.5	41.4	40.2	51.8	52.7	59.6	81.3
Période 1947–1997 → Année	1988	1989	1994	1962	1958	1958	1961	1956	1965	1959	1965	52 & 76	1989
Amplitude minimale	26.5	23.6	20.5	17.1	14.7	13.2	13.3	13.9	16.2	18.5	25.3	17.1	42.8
Période 1947–1997 → Année	1950	1959	1981	1955	1962	1972	1994	1995	1979	1995	1955	1953	1960
à 00	976.7	975.9	979.5	975.6	971.8	967.5	974.5	973.5	977.7	973.6	965.1	968.8	973.3
à 03	976.5	975.7	979.0	975.2	971.5	967.0	974.1	973.2	977.4	973.1	964.7	968.7	973.0
à 06	976.4	975.8	979.3	975.6	971.7	967.2	974.3	973.3	977.7	973.2	964.5	968.5	973.1
Q F E moyen à 09	977.1	976.6	980.0	976.1	972.0	967.5	974.7	973.8	978.4	974.0	965.4	969.1	973.7
à 12	977.1	976.6	979.8	975.8	971.6	967.4	974.6	973.4	978.1	973.7	965.0	968.8	973.5
à 15	976.7	976.0	979.1	975.0	970.8	966.9	974.2	972.9	977.4	973.2	964.5	968.6	972.9
à 18	977.1	976.1	979.3	975.0	970.8	966.7	974.0	972.7	977.4	973.7	964.7	968.8	973.0
à 21	977.3	976.1	979.6	975.8	971.5	967.3	974.8	973.4	978.0	973.9	964.8	969.0	973.5

Résumé Climatologique de l'Année 1997

Pression au niveau de l'aéroport (Q F F)	Janvier	Février	Mars	Avril	Mai	Juin	Juillet	Août	Septem.	Octobre	Novem.	Décem.	Année
Q F F moyen	1024.2	1022.3	1025.2	1021.1	1016.0	1011.1	1018.4	1016.7	1022.2	1018.9	1010.3	1014.9	1018.5
Normale tricennale (1961–1990)	1018.0	1016.5	1015.9	1014.1	1014.8	1016.2	1016.9	1016.2	1017.6	1017.7	1016.6	1017.4	1016.5
Écart à la normale	6.2	5.8	9.3	7.0	1.2	-5.1	1.5	0.5	4.6	1.2	-6.3	-2.5	2.0
Q F F maximum	1042.6	1038.1	1036.0	1034.0	1031.0	1024.6	1028.2	1024.0	1029.5	1038.0	1027.6	1033.4	1042.6
Jour	28	27	9	7	1	9	6	14	8	29	1	13	28.1
Q F F maximum absolu	1045.5	1046.6	1045.8	1039.9	1032.9	1034.2	1031.2	1033.5	1035.9	1040.0	1040.6	1044.0	1046.6
Période 1947–1997 → Jour	30	15 & 16	3	10	21	6 & 7	13	13	19	22	27	25	15&16 fév
→ Année	1989	1959	1990	1947	1991	1962	1969	1949	1986	1983	1986	1991	1959
Q F F minimum	1002.7	997.9	1003.9	1005.7	988.0	995.3	1006.8	1001.9	1008.7	993.9	987.2	999.9	987.2
Jour	4	25	19	27	6	26	1	28	12	12	7	2	7.11
Q F F minimum absolu	977.8	959.8	968.6	984.2	988.0	991.8	993.7	987.6	988.5	979.8	974.6	966.5	959.8
Période 1947–1997 → Jour	977.8	26	28	4	6	27	17	25	25	28	29	2	26 fév.
→ Année	1955	1989	1994	1962	1997	1958	1987	1956	1974	1990	1965	1976	1959
Amplitude mensuelle et annuelle	39.9	40.2	32.1	28.3	43.0	29.3	21.4	22.1	20.8	44.1	40.4	33.5	55.4
Amplitude moyenne (1961-1990)	44.5	45	38.9	31.8	27	23.1	23.3	22.1	27.5	35.1	42.2	45.5	59.6
Amplitude maximale	59.7	81.8	64.6	44.6	40.9	34.2	33.0	43.6	43.3	54.5	56.4	63.7	85.7
Période 1947–1997 → Année	1988	1989	1994	1994	1958	1958	1961	1956	1965	1959	1965	1992	1989
Amplitude minimale	28.3	25.1	22.2	8.9	16.6	14.5	14.8	15.2	17.3	19.8	28.9	16.8	45.7
Période 1947–1997 → Année	1950	1959	1981	1979	1962	1972	1994	1955	1979	1995	55 & 64	1953	1960
à 00	1024.1	1022.3	1025.4	1021.5	1016.7	1011.9	1018.8	1017.3	1022.6	1019.1	1010.8	1014.9	1018.8
à 03	1024.0	1022.0	1025.1	1021.3	1016.5	1011.4	1018.6	1017.1	1022.4	1018.7	1010.4	1014.9	1018.5
à 06	1023.9	1022.3	1025.6	1021.7	1016.8	1011.5	1018.7	1017.3	1022.8	1018.8	1010.3	1014.7	1018.7
Q F F moyen à 09	1024.6	1022.9	1025.9	1021.6	1016.5	1011.4	1018.5	1017.2	1022.8	1019.3	1010.9	1015.3	1018.9
à 12	1024.2	1022.6	1025.2	1020.8	1015.7	1010.9	1018.1	1016.4	1022.0	1018.6	1010.3	1014.8	1018.3
à 15	1023.8	1021.8	1024.3	1019.8	1014.7	1010.3	1017.6	1015.6	1021.0	1018.0	1009.7	1014.6	1017.6
à 18	1024.4	1022.1	1024.8	1020.2	1014.9	1010.3	1017.6	1015.7	1021.5	1018.9	1010.1	1014.9	1017.9
à 21	1024.7	1022.3	1025.4	1021.5	1016.1	1011.4	1019.0	1016.9	1022.6	1019.4	1010.3	1015.2	1018.7

Résumé Climatologique de l'Année 1997

VENT ET RAFALE		Janvier	Février	Mars	Avril	Mai	Juin	Juillet	Août	Septem.	Octobre	Novem.	Décem.	Année
Rafale maximale mensuelle en noeuds		26	53	39	31	36	37	26	25	26	44	39	44	53
Rafale maximale mensuelle en km/h		48	98	72	57	67	69	48	47	49	82	72	82	98
Direction du vent en degrés		30	260	270	320	210	270	270	240	280	280	230	240	260
Jour		7	13	28	11	9	11	25	28 & 29	1	7	9	25	13.2.
Rafale maximale absolue en noeuds		68	72	68	48	54	54	59	52	59	55	66	62	72
km/h		126	134	126	89	100	100	109	96	109	102	122	115	* 134
Période 1947–1997	→ Jour	15	3	30	10	25	18	3	20	22	10	23	13	3 fév.
	→ Année	1954	1990	1953	1960	1967	1953	1952	1963	1953	1964	1984	1952	1990
Vent calme en %		4.6	0.4	1.6	1.0	0.8	2.2	2.4	3.8	4.2	2.3	1.4	1.7	2.2
Normale tricennale 1961–1990		1.4	0.7	0.6	0.6	1.1	2.4	1.2	1.3	1.5	1.2	1.6	0.9	1.1
Vitesse moyenne en noeuds		5.2	9.4	6.3	6.7	7.3	6.8	5.2	4.6	5.1	7.4	5.9	7.8	6.5
Normale tricennale 1961–1990		8.1	8.3	8.4	8.1	7.2	6.7	6.7	6.5	6.8	7.0	7.7	8.1	7.4
Vitesse moyenne en noeuds	à 00	5.3	8.8	6.2	5.7	6.3	5.5	4.9	4.5	4.5	6.8	5.8	8.3	6.0
	à 03	5.4	9.0	5.2	5.7	6.3	6.0	3.8	4.1	4.8	6.8	5.6	7.8	5.8
	à 06	5.5	8.9	5.1	6.0	6.4	6.7	4.1	4.6	4.4	6.6	5.4	7.0	5.9
	à 09	4.9	9.7	6.1	7.6	8.1	7.9	5.7	4.8	5.7	8.5	6.3	7.2	6.8
	à 12	5.1	10.2	7.5	8.6	9.0	8.5	6.5	5.9	6.4	9.0	6.4	8.5	7.6
	à 15	4.7	10.3	7.7	7.6	9.1	8.2	6.6	5.2	6.1	8.5	6.0	7.7	7.3
	à 18	5.0	9.1	6.7	7.3	7.4	6.6	5.7	3.8	4.4	6.4	5.7	7.9	6.3
	à 21	5.6	8.9	6.3	5.7	6.0	4.8	4.5	4.2	4.4	6.2	5.7	8.2	5.9

* Valeurs prises de l'anémomètre situé au milieu de piste , toutefois valeur maximale sur la 06 : 79 noeuds soit 145 km/h, le 28.2.1990
1 noeud = 1.853 km/h

Aéroport de Luxembourg
Service Météorologique
Altitude 376 m.

Résumé Climatologique de l'Année 1997

Point de Rosée / Humidité Relative		Janvier	Février	Mars	Avril	Mai	Juin	Juillet	Août	Septem.	Octobre	Novem.	Décem.	Année
Température moyenne du point de rosée		-4.4	1.0	3.0	-1.4	5.8	9.2	11.2	13.2	8.6	4.3	2.9	0.8	4.6
Normale tricennale (1961–1990)		-1.5	-1.6	0.1	2.0	6.0	9.3	10.9	11.2	9.5	6.5	2.0	-0.6	4.5
Écart à la normale		-2.9	2.6	2.9	-3.4	-0.2	-0.1	0.3	2.0	-0.9	-2.2	0.9	1.4	0.1
Température moyenne du point de rosée	à 00	-4.7	1.0	3.2	-1.2	5.8	8.9	11.4	13.1	8.5	4.3	2.5	0.7	4.5
	à 03	-4.8	0.9	3.0	-1.1	5.8	8.7	11.1	13.0	8.1	4.3	2.4	0.5	4.3
	à 06	-4.8	0.5	2.6	-1.3	6.2	9.2	11.5	13.3	8.0	4.4	2.4	0.4	4.4
	à 09	-4.8	1.1	3.3	-1.0	6.6	9.6	11.7	14.0	9.2	4.6	2.9	0.6	4.8
	à 12	-3.8	1.5	3.1	-1.4	5.9	8.9	10.8	13.2	8.6	4.6	3.4	1.0	4.7
	à 15	-3.7	1.3	2.8	-2.0	5.6	9.0	10.7	12.8	8.3	4.2	3.4	1.1	4.5
	à 18	-4.1	0.8	2.8	-1.7	5.3	9.7	11.1	13.5	9.1	4.0	3.2	1.0	4.6
	à 21	-4.2	0.9	3.3	-1.3	5.7	9.7	11.5	13.2	8.7	4.0	3.0	0.9	4.6
Humidité relative moyenne (%)		85	81	75	56	66	70	70	65	67	75	87	88	74
Normale tricennale (1961-1990)		90	83	77	71	70	71	70	74	79	85	88	90	79
Écart à la normale		-5	-2	-2	-15	-4	-1	0	-9	-12	-10	-1	-2	-5
Humidité relative minimale		51	42	22	13	18	26	31	21	26	21	40	56	13
Date		15	28	9	9	31	4	11	20	22	28	2	1	20.4
Humidité relative minimale absolue		19	10	9	12	14	13	12	10	11	16	23	9	9
Période 1947–1997 →	Jour	15 & 21	5	31	12	31	30	5	25	16	4	25	5	31.03.55
→	Année	91 & 92	1949	1955	1954	1994	1976	1976	1976	1947	1947	1989	1962	5.12..62
Humidité relative moyenne	à 00	87	85	80	63	74	78	81	73	76	81	89	89	79
	à 03	88	85	84	69	79	81	85	78	79	84	90	89	82
	à 06	89	86	86	68	78	80	83	78	82	85	92	89	84
	à 09	87	86	79	54	67	68	66	67	66	76	90	89	76
	à 12	81	78	66	45	55	58	55	54	52	64	82	86	66
	à 15	80	73	59	41	50	57	54	49	49	61	80	86	61
	à 18	85	76	67	46	54	63	60	56	61	72	86	89	67
	à 21	86	81	76	57	67	76	75	66	71	78	88	89	75

Résumé Climatologique de l'Année 1997

Tension de vapeur / Nébulosité		Janvier	Février	Mars	Avril	Mai	Juin	Juillet	Août	Septem.	Octobre	Novem.	Décem.	Année
Tension de vapeur d'eau en hPa		4.7	6.7	7.8	5.9	9.6	11.9	13.4	15.4	11.5	9.0	7.7	6.7	9.2
Normale tricennale (1961-1990)		5.8	5.7	6.4	7.3	9.6	12.0	13.3	13.5	12.1	10.0	7.3	6.1	9.1
Écart à la normale		-1.1	1.0	1.4	-1.4	0.0	-0.1	0.1	1.9	-0.6	-1.0	0.4	0.6	0.1
Tension de vapeur d'eau	à 00	4.7	6.8	7.8	6.0	9.5	11.7	13.5	15.2	11.4	9.0	7.5	6.6	9.1
	à 03	4.6	6.7	7.7	6.0	9.5	11.5	13.3	15.1	11.1	8.9	7.4	6.5	9.0
	à 06	4.6	6.5	7.5	5.9	9.8	11.8	13.6	15.4	11.0	8.9	7.5	6.5	9.1
	à 09	4.6	6.8	7.9	6.0	10.1	12.2	13.8	16.0	11.9	9.1	7.7	6.6	9.4
	à 12	4.9	6.9	7.8	5.9	9.7	11.6	13.0	15.3	11.5	9.2	8.0	6.9	9.2
	à 15	5.0	6.8	7.6	5.7	9.4	11.6	12.9	14.9	11.3	9.0	8.0	6.9	9.1
	à 18	4.8	6.6	7.7	5.8	9.3	12.2	13.2	15.6	11.9	8.9	7.9	6.9	9.2
	à 21	4.8	6.7	7.9	6.0	9.5	12.2	13.6	15.3	11.6	8.8	7.8	6.7	9.2
Moyenne de la nébulosité en octas		5.9	6.0	4.8	3.9	4.8	5.8	4.8	3.7	3.3	4.4	5.7	6.8	5.0
Normale tricennale 1961-1990		6.3	5.4	5.3	4.8	4.8	4.8	4.3	4.3	4.8	5.1	6.0	6.1	5.3
Nébulosité en octas	à 00	6.0	5.9	4.3	2.9	3.9	5.2	3.7	2.6	2.1	4.0	5.3	6.6	4.4
	à 03	6.0	5.4	4.2	3.1	4.5	5.6	4.3	3.3	2.2	4.3	5.4	6.6	4.6
	à 06	6.1	5.2	5.1	4.2	5.4	6.0	4.6	3.8	3.3	5.0	5.7	6.8	5.1
	à 09	6.4	6.5	5.2	4.3	5.3	5.9	4.5	3.7	4.0	4.9	6.3	7.0	5.3
	à 12	6.0	6.5	5.2	4.5	5.2	5.9	5.4	4.0	4.4	5.1	6.0	7.2	5.5
	à 15	5.5	6.5	5.1	4.6	4.7	6.1	5.6	4.5	4.4	4.5	6.2	6.8	5.4
	à 18	5.6	6.1	4.7	4.6	4.8	5.9	5.1	4.3	3.7	4.0	5.4	6.5	5.1
	à 21	5.8	5.8	4.4	3.3	4.2	6.1	4.8	3.0	2.4	3.1	5.5	6.7	4.6

Résumé Climatologique de l'Année 1997

Divers	Janvier	Février	Mars	Avril	Mai	Juin	Juillet	Août	Septem.	Octobre	Novem.	Décem.	Année
Nombre de jours de précipitation de ≥ 0.1	9	18	13	10	15	18	18	12	4	10	19	23	169
Normale tricennale (1961–1990)	18.3	15.0	16.6	15.5	16.0	14.6	12.5	13.5	12.6	14.4	16.4	16.9	182.3
Nombre de jours de précipitation de ≥ 1.0	5	12	8	7	12	17	13	8	3	9	14	14	122
Normale tricennale (1961–1990)	13.1	10.5	12.4	11.0	12.2	11.2	9.4	10.1	9.2	9.9	12.1	11.9	133
Nombre de jours de bruine	4	10	8	6	1	5	3	4	1	7	11	15	75
Normale tricennale (1961–1990)	10.8	7.7	6.8	4.7	4.1	4.1	3.8	3.3	4.9	7.6	9.9	10.9	77.6
Nombre de jours de pluie et neige	1	3										2	6
Normale tricennale (1961–1990)	3.4	2.9	3.1	2.2	0.3					0.2	1.8	2.7	16.6
Nombre de jours de grêle / grésil		3	2		1	2							8
Normale tricennale (1961–1990)	1.1	1.3	2.3	1.9	1.3	0.7	0.2	0.1	0.2	0.3	0.9	0.8	11.1
Nombre de jours d'orage		3	0		4	8	9	3	1				28
Normale tricennale (1961–1990)	0.3	0.5	0.9	1.5	4.4	5.3	4.5	4.6	2.2	0.7	0.2	0.4	25.3
Nombre de jours de cas d'orage		3			7	20	14	3	2				49
Normale tricennale (1961–1990)	0.3	0.5	1.0	2.1	8.9	9.6	8.3	7.6	3.5	0.9	0.3	0.4	41.4
Nombre de jours de neige	7	3	1	2								10	23
Normale tricennale (1961–1990)	11.0	8.5	6.4	3.6	0.1					0.2	4.4	8	42.3
Nombre de jours avec 1 cm	2											4	6
de la neige fraîche de 5 cm												1	1
10 cm													
Nobre de jours avec sol couvert de neige	19											10	29
Normale tricennale (1961–1990)	12.4	9.7	5.1	1.4	0.1					0.1	3.6	9.0	42.3
Epaisseur maximale de la neige (en cm)	14.2											9	14.2
Jour	5											3	5.1.
Épaisseur maximale de la neige (en cm)	35.7	31.7	30.0	18.0	1.3						16.4	30.9	35.7
Période 1947–1997 → Jour	2	10	6	27	5						29	31	2 janv.
→ Année	1951	1952	1955	1981	1979						1985	1950	1951

Résumé Climatologique de l'Année 1997

Divers	Janvier	Février	Mars	Avril	Mai	Juin	Juillet	Août	Septem.	Octobre	Novem.	Décem.	Année
Nombre de jours de brouillard	10	6	5	1	2	4	1	5	2	4	13	11	64
Normale tricennale (1961–1990)	14.0	8.5	6.0	4.0	4.0	3.2	2.2	4.6	7.0	9.0	12.8	14.3	92.7
Durée en heures et dixième	100.2	37.9	34.4	2.0	5.1	3.7	0.6	16.6	5.8	14.8	89.8	53.4	364.3
Normale tricennale (1961–1990)	107.3	50.4	20.7	11.2	9.7	7.6	3.5	12.8	21.8	66.6	99.2	120.5	531.3
Nombre de jours de verglas	1										1	1	3
Normale tricennale (1961–1990)	2.5	0.9	0.1	0.1							0.7	2.4	6.7
Nombre de jours clair/serein [1]	4	1	8	9	8	1	3	11	8	9	5		67
Normale tricennale (1961–1990)	2.3	3.9	4.9	4.8	4.5	4.4	6.5	6.2	6.4	5.1	2.6	2.7	54.4
Nombre de jours de couvert [2]	19	11	8	6	7	8	2	2	1	5	16	19	104
Normale tricennale (1961–1990)	17.3	11.6	9.8	6.8	5.5	4.9	4.6	4.4	5	9.1	13.8	16.5	109.3
Premier jour d'hiver [3]												3	
Dernier jour d'hiver		2											
Premier jour d'été [4]					16								
Dernier jour d'été									1				
Premier jour de gelée sous abri										22			
Dernier jour de gelée sous abri				21									
Premier jour de gelée au sol										22			
Dernier jour de gelée au sol					8								
Durée maximale de la période du sol couvert de neige 1-19 janvier 1997													

[1] Jour clair : nébulosité de 00+03+06+09+12+15+18+21 < 17

[2] Jour couvert: nébulosité de 00+03+06+09+12+15+18+21 > 55

[3] Jour d'hiver: température maximale < 0°

[4] Jour d'été: température maximale ≥ 25°

AÉROPORT DE LUXEMBOURG

SERVICE MÉTÉOROLOGIQUE ALTITUDE: 376 M.

HIVER 1996 - 1997

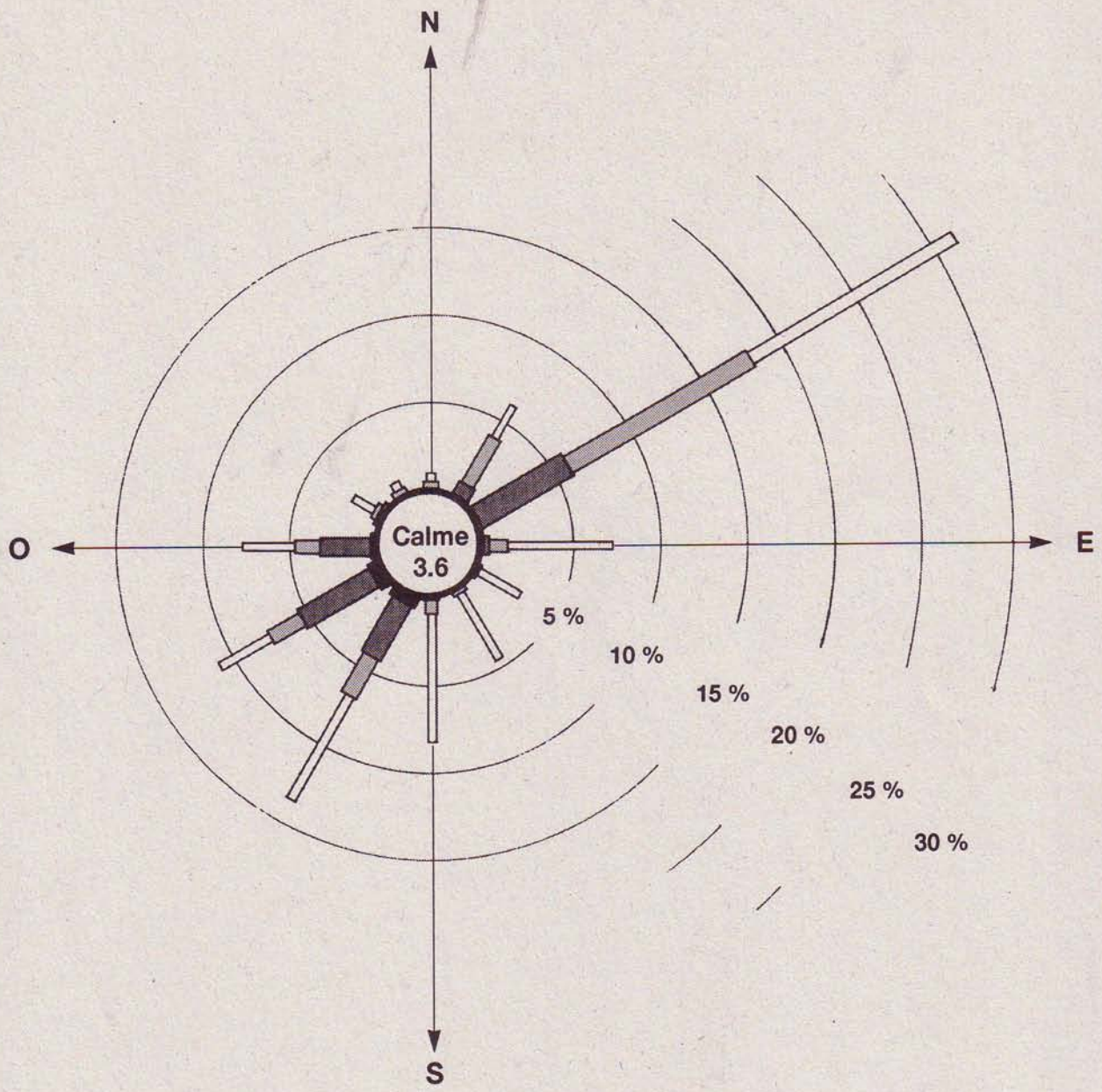

Fréquence de la direction et vitesse du vent en pour-cent

Nombre d'observations: 2160
Chaque vecteur comprend un angle de 30°
(O ou 255° – 285°)

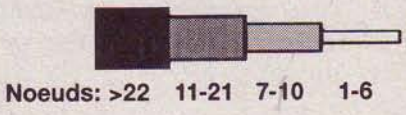

AÉROPORT DE LUXEMBOURG

SERVICE MÉTÉOROLOGIQUE ALTITUDE: 376 M.

PRINTEMPS 1997

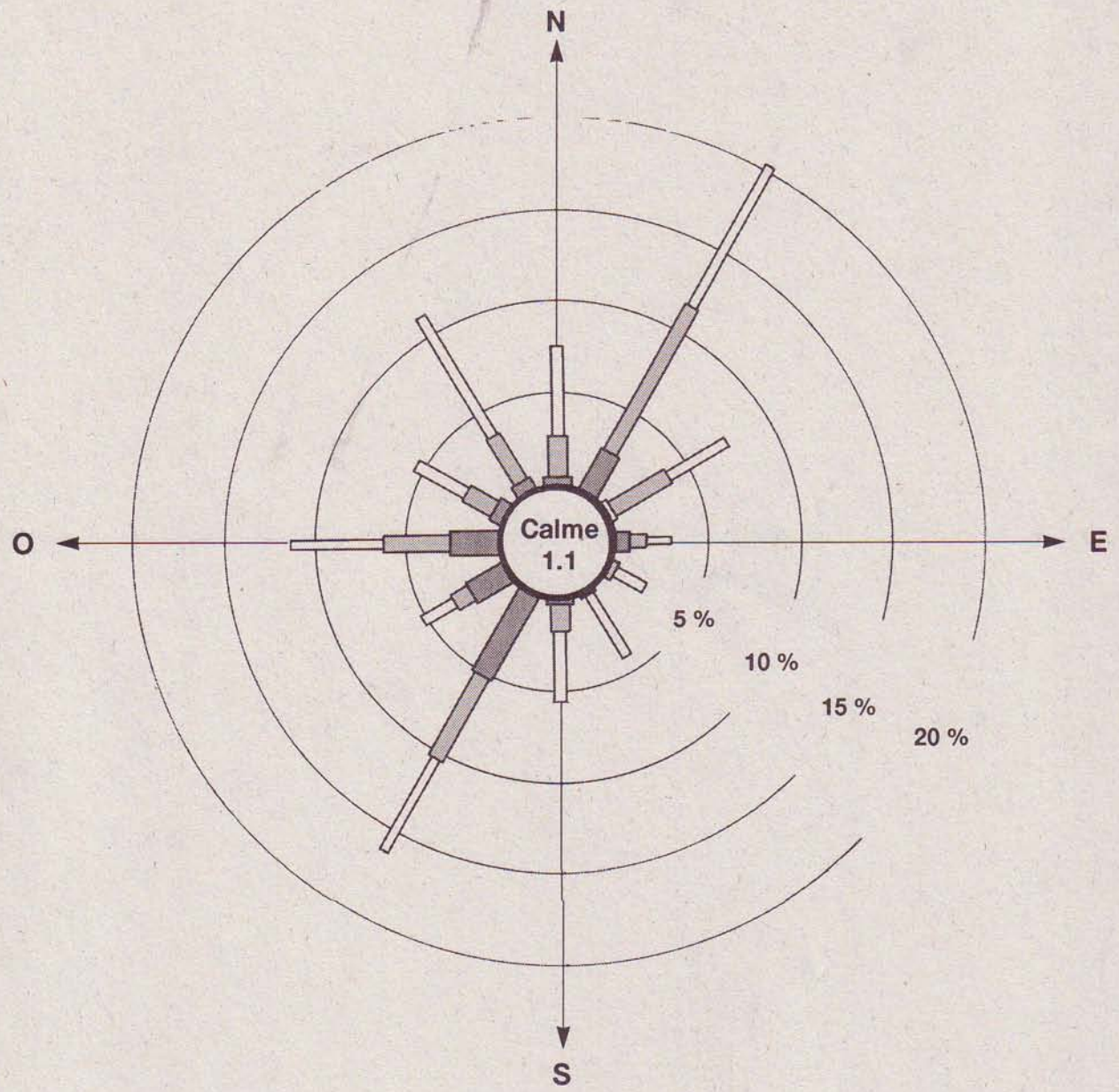

Fréquence de la direction et vitesse du vent en pour-cent

Nombre d'observations: 2208
Chaque vecteur comprend un angle de 30°
(O ou 255° – 285°)



Noeuds: >22 11-21 7-10 1-6

AÉROPORT DE LUXEMBOURG

SERVICE MÉTÉOROLOGIQUE ALTITUDE: 376 M.

ETE 1997

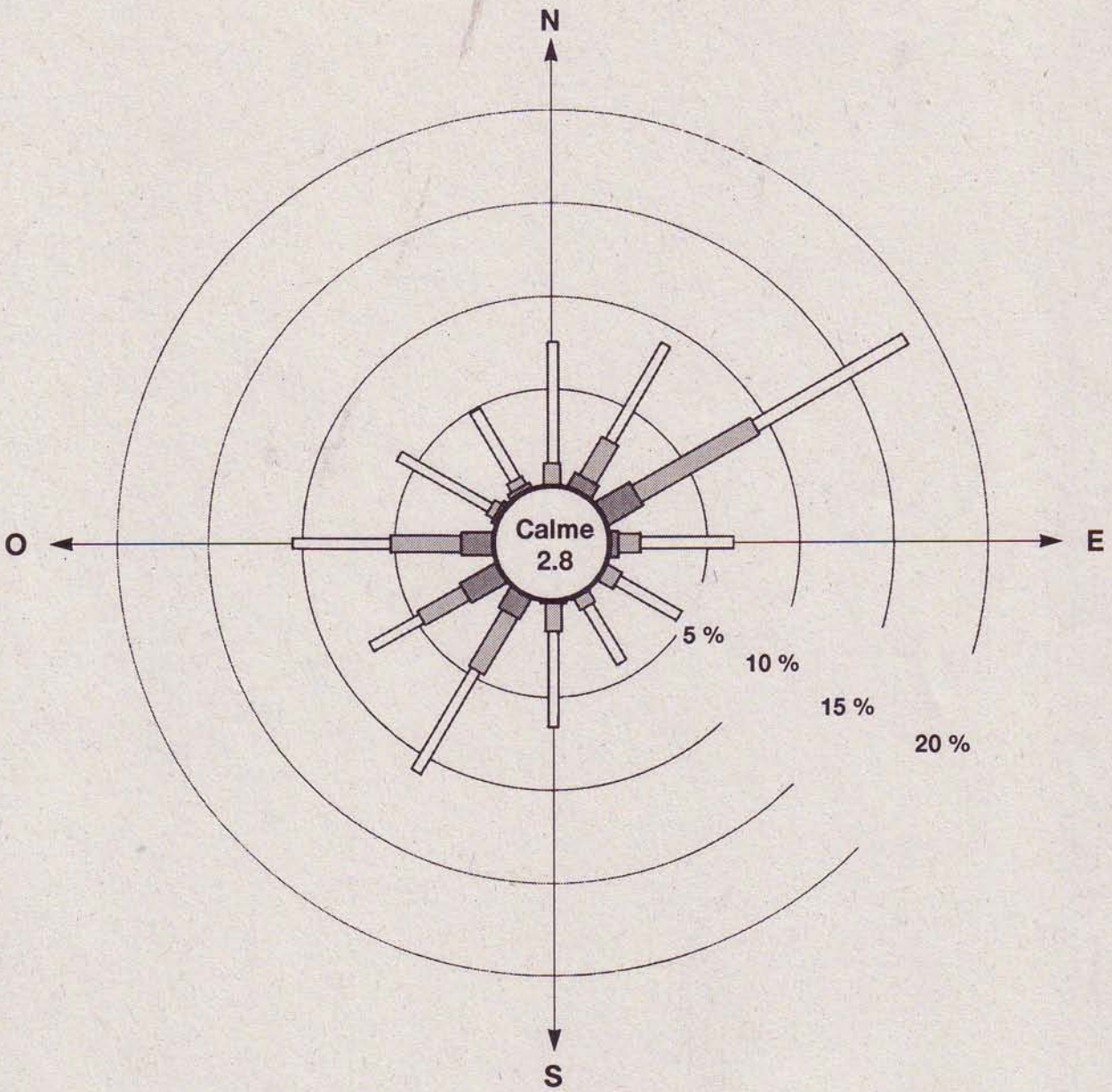

Fréquence de la direction et vitesse du vent en pour-cent

Nombre d'observations: 2208
Chaque vecteur comprend un angle de 30°
(O ou 255° – 285°)



Noeuds: >22 11-21 7-10 1-6

AÉROPORT DE LUXEMBOURG

SERVICE MÉTÉOROLOGIQUE ALTITUDE: 376 M.

AUTOMNE 1997

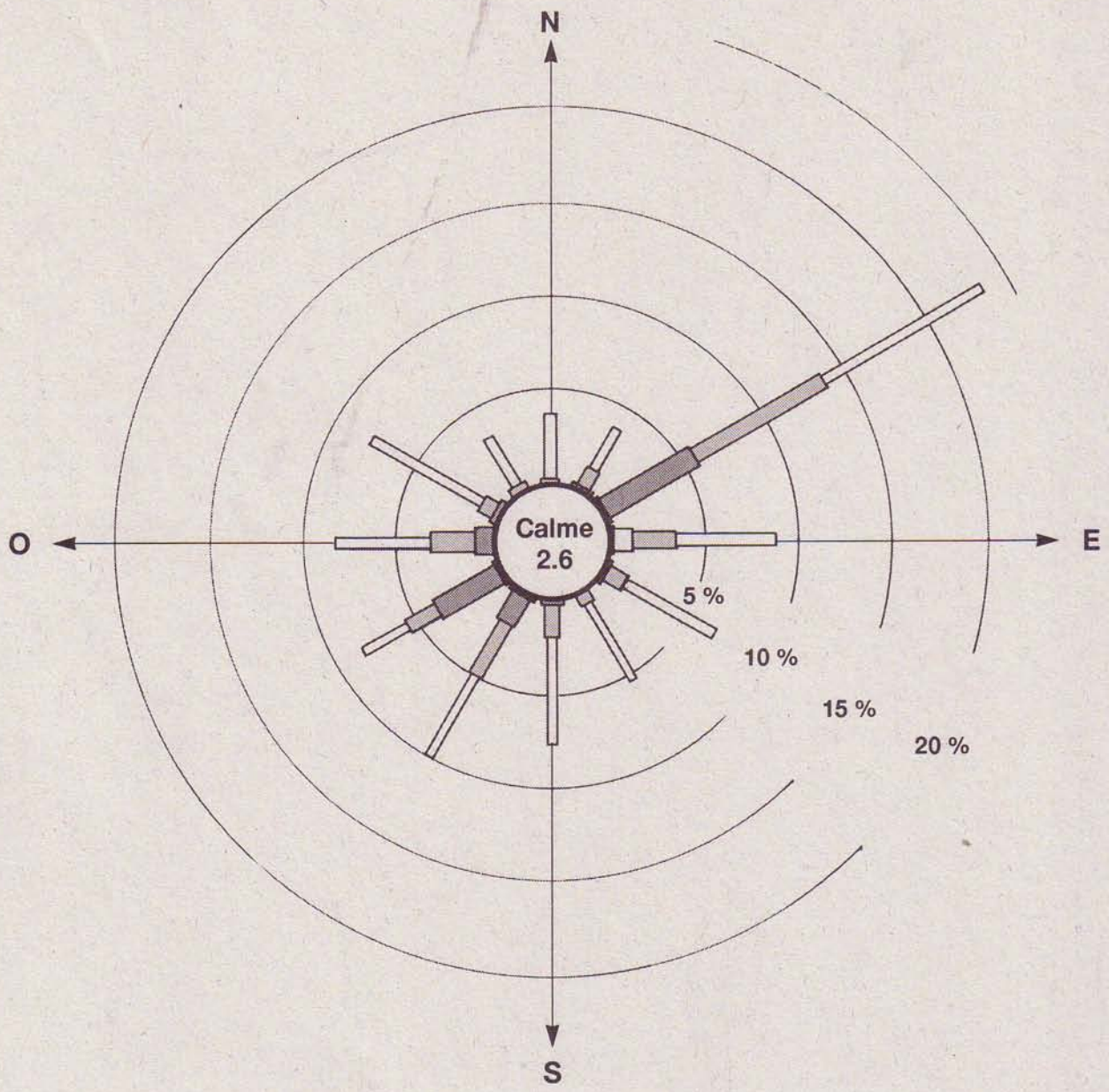

Fréquence de la direction et vitesse du vent en pour-cent

Nombre d'observations: 2184
Chaque vecteur comprend un angle de 30°
(O ou 255° – 285°)



Noeuds: >22 11-21 7-10 1-6

AÉROPORT DE LUXEMBOURG

SERVICE MÉTÉOROLOGIQUE ALTITUDE: 376 M.

ANNEE 1997

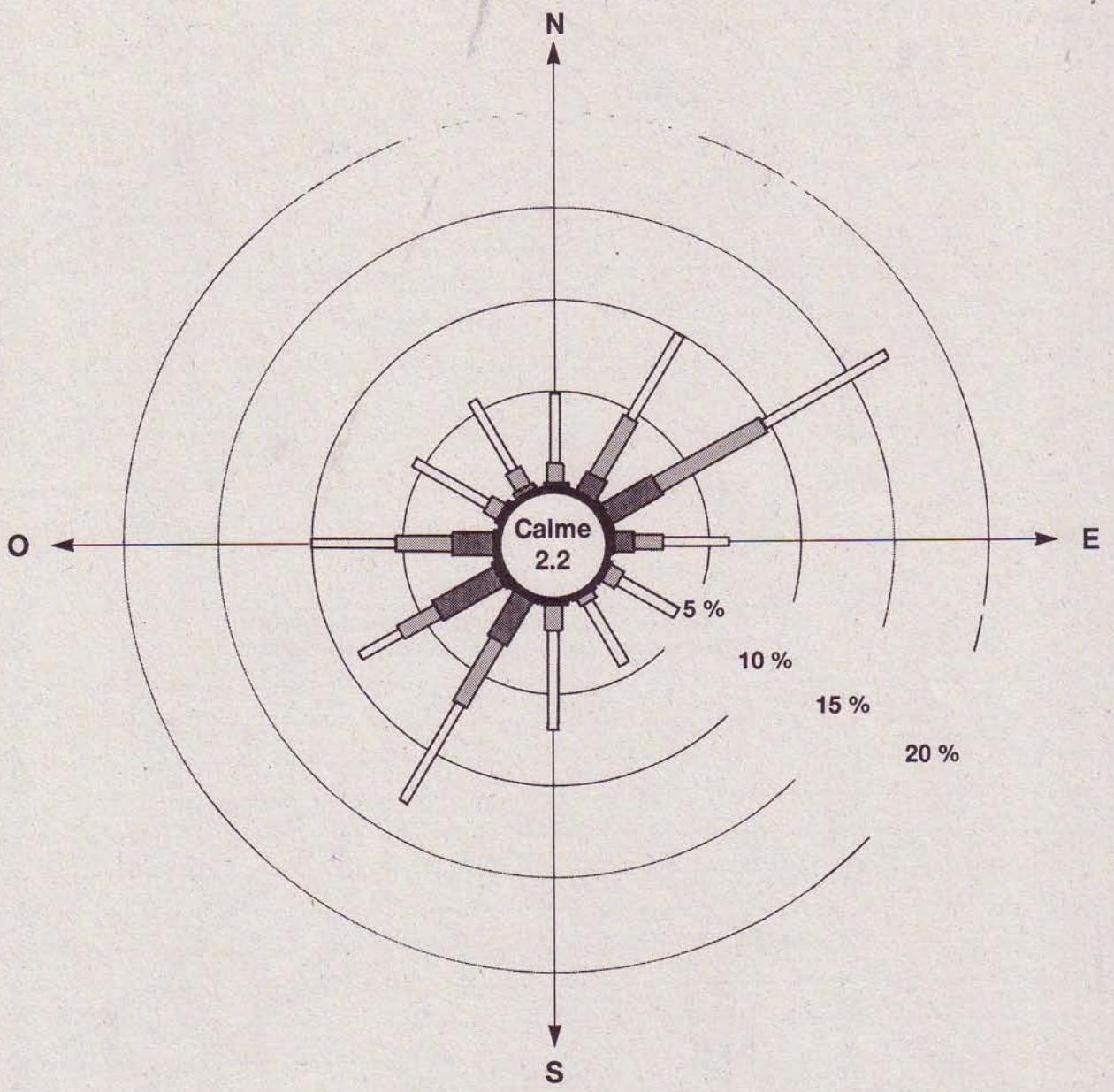

Fréquence de la direction et vitesse du vent en pour-cent

Nombre d'observations: 8760
Chaque vecteur comprend un angle de 30°
(O ou 255° – 285°)

Noeuds: >22 11-21 7-10 1-6

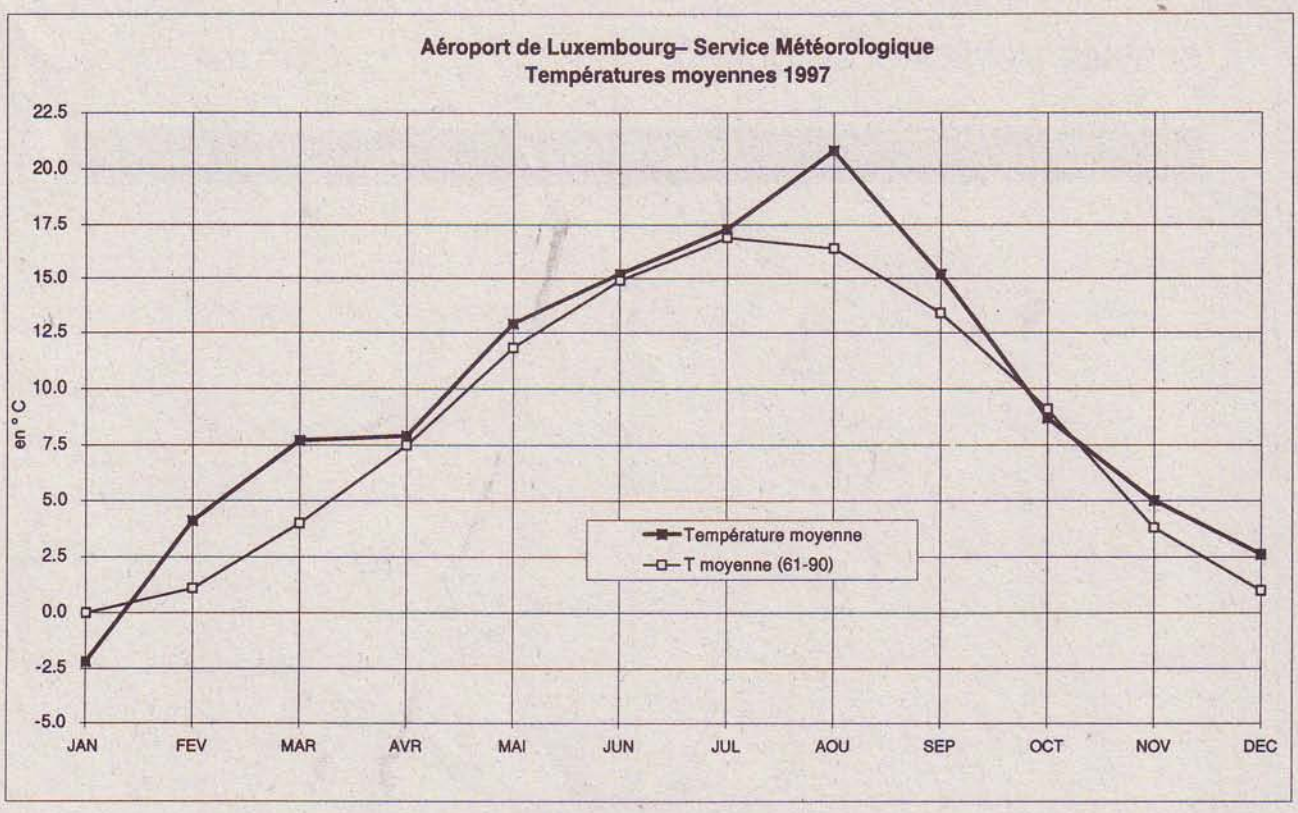
Aéroport de Luxembourg– Service Météorologique
Températures moyennes 1997
en ° C
22.5
20.0
17.5
15.0
12.5
10.0
7.5
5.0
2.5
0.0
-2.5
-5.0
JAN
FEV
MAR
AVR
MAI
JUN
JUL
AOU
SEP
OCT
NOV
DEC
Température moyenne
T moyenne (61-90)

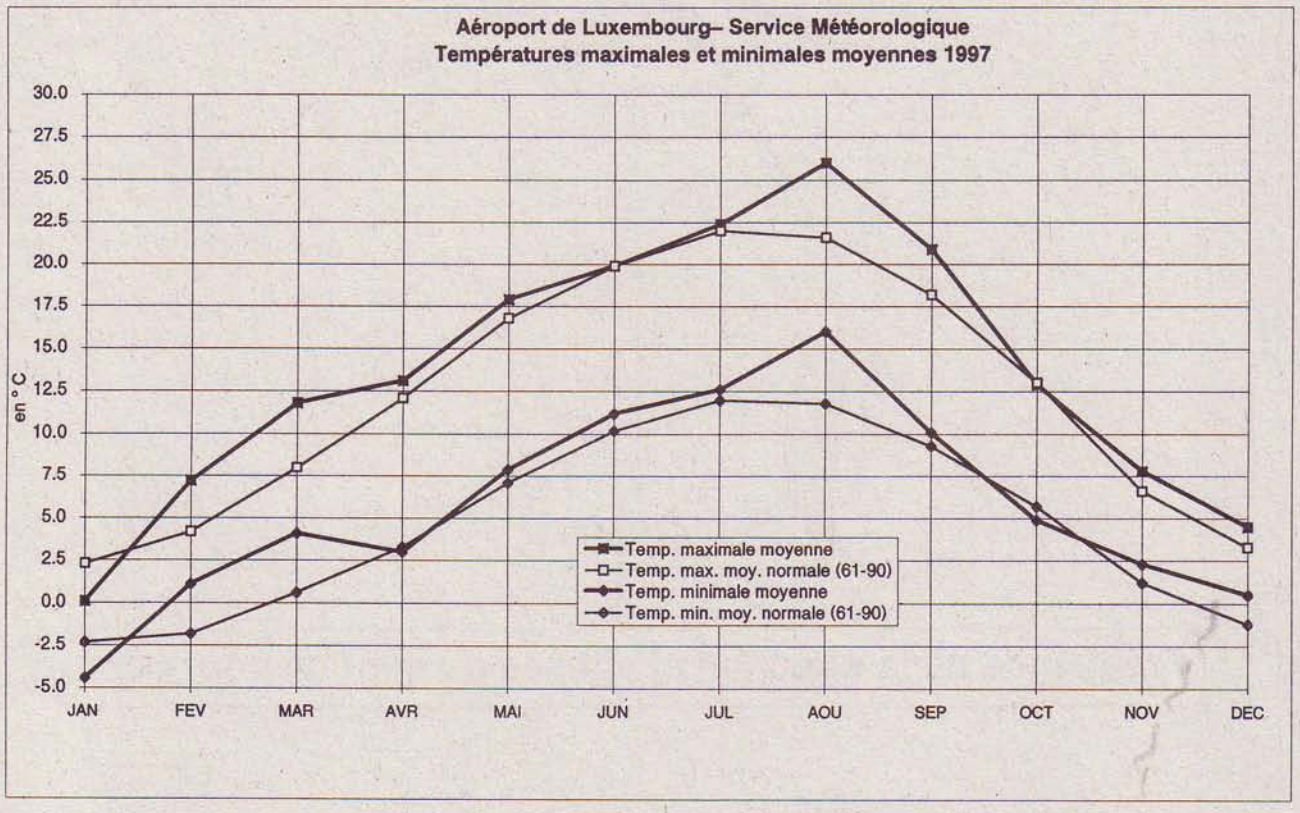
Aéroport de Luxembourg– Service Météorologique
Températures maximales et minimales moyennes 1997
en ° C
30.0
27.5
25.0
22.5
20.0
17.5
15.0
12.5
10.0
7.5
5.0
2.5
0.0
-2.5
-5.0
JAN
FEV
MAR
AVR
MAI
JUN
JUL
AOU
SEP
OCT
NOV
DEC
Temp. maximale moyenne
Temp. max. moy. normale (61-90)
Temp. minimale moyenne
Temp. min. moy. normale (61-90)

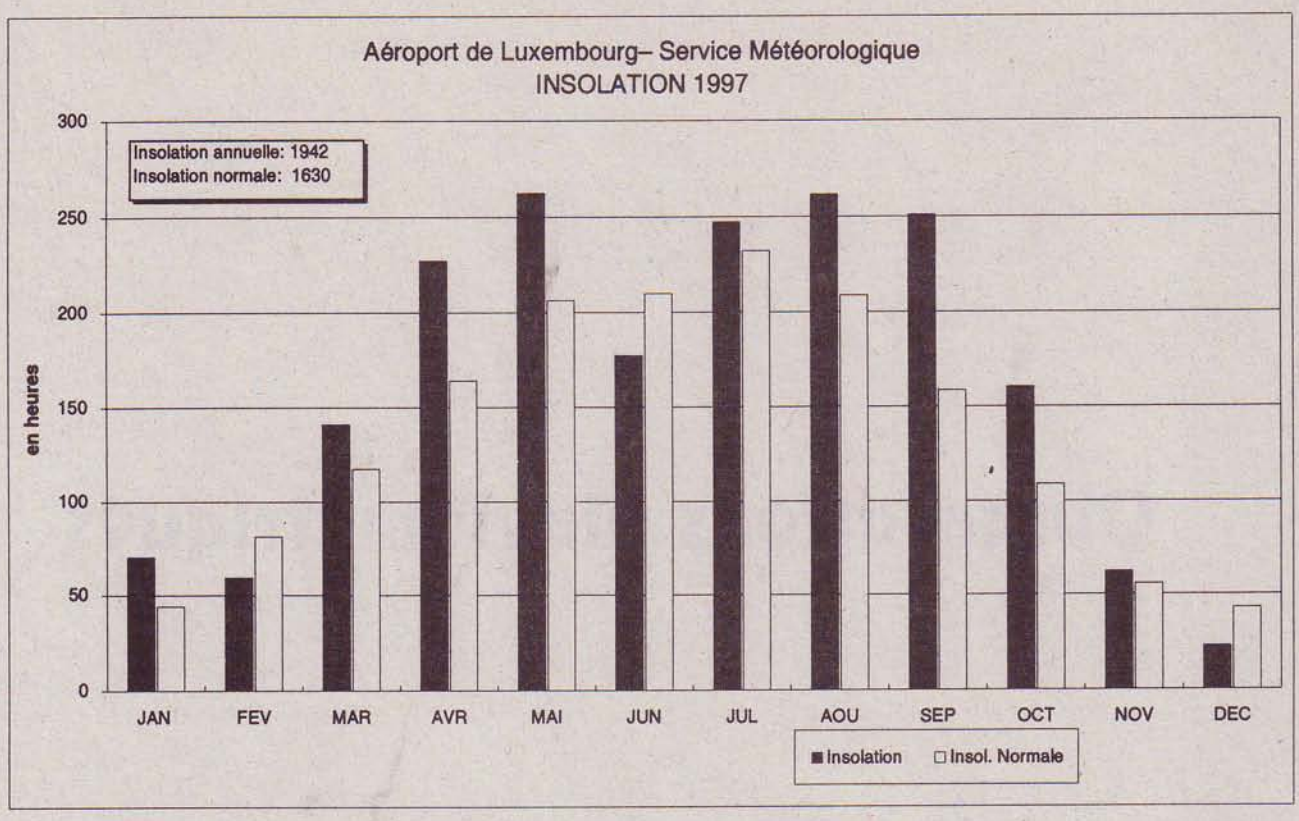
Aéroport de Luxembourg– Service Météorologique
INSOLATION 1997
Insolation annuelle: 1942
Insolation normale: 1630
en heures
300
250
200
150
100
50
0
JAN
FEV
MAR
AVR
MAI
JUN
JUL
AOU
SEP
OCT
NOV
DEC
Insolation
Insol. Normale

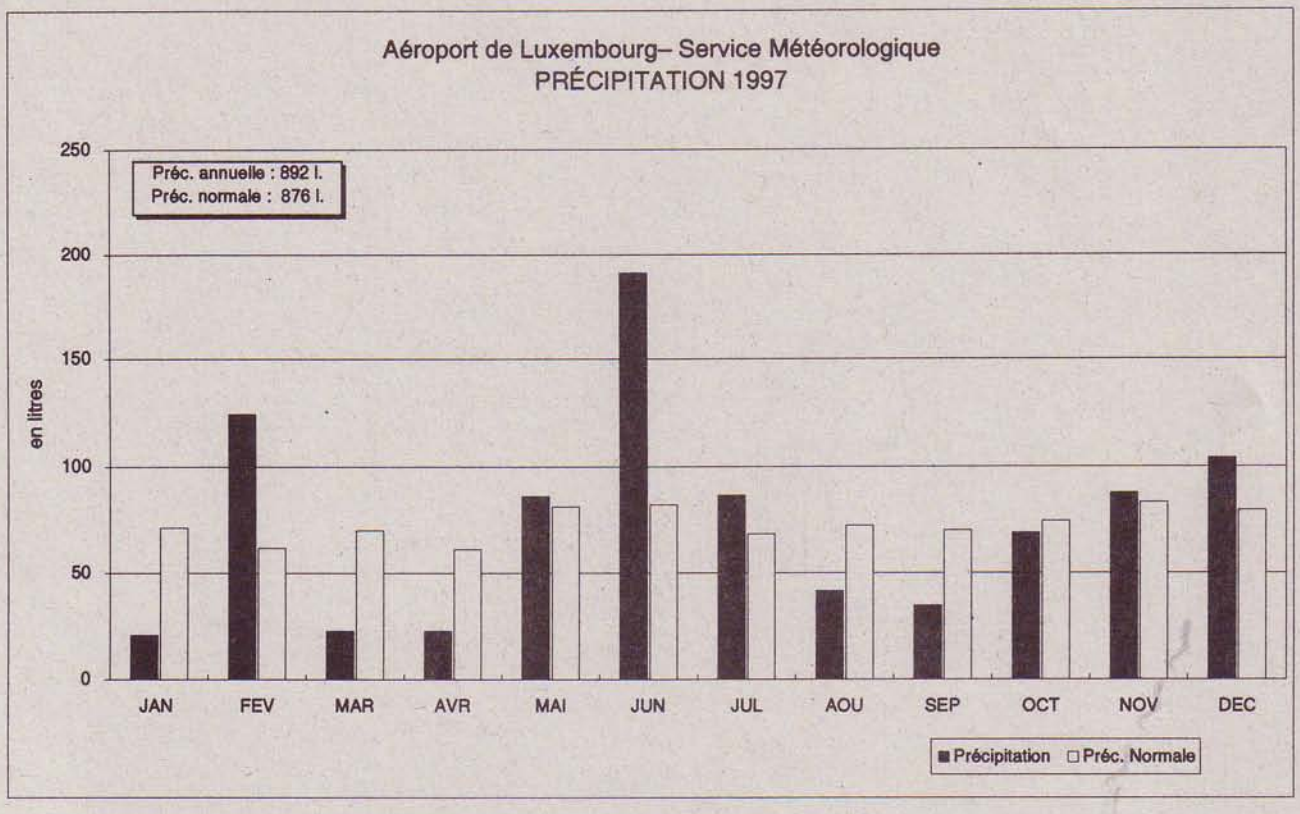
Aéroport de Luxembourg– Service Météorologique
PRÉCIPITATION 1997
Préc. annuelle : 892 l.
Préc. normale : 876 l.
en litres
250
200
150
100
50
0
JAN
FEV
MAR
AVR
MAI
JUN
JUL
AOU
SEP
OCT
NOV
DEC
Précipitation
Préc. Normale

Observations pluviométriques

PRECIPITATIONS JOURNALIERES à ALTRIER

ANNEE : 1997

Altitude au-dessus du niveau de la mer : 391 m. Longitude = E06°20' Latitude = N49°45'

JOURS	JAN	FEV	MARS	AVR	MAI	JUIN	JUIL	AOUT	SEPT	OCT	NOV	DEC
1	.	.	.	.	.	.	1.5	4.8	.	.	.	3.3
2	.	.	.	.	.	.	0.2	10.2	35.1	.	.	.
3	3.5	0.2	3.2	.	.	.	5.6	.	.	.	.	13.1
4	.	.	4.8	0.2	0.7	.	3.1	1.8	.	.	.	.
5	2.3	3.8	0.8	.	2.7	.	4.5	.	.	.	3.8	.
6	.	3.5	3.5	0.4	12.5	.	13.3	.	.	.	12.0	.
7	.	.	.	.	9.1	.	1.3	.	.	6.5	14.8	.
8	.	.	.	.	2.0	33.5	.	.	0.8	3.3	0.6	.
9	.	0.9	.	.	3.0	0.5	.	.	.	8.1	12.0	1.1
10	.	.	.	.	4.8	.	.	.	.	1.1	7.5	1.8
11	.	1.4	.	.	3.5	.	.	.	.	5.3	1.6	6.8
12	.	5.2	.	.	2.6	1.2	.	.	.	24.4	2.2	14.6
13	.	14.0	.	.	0.2	.	.	.	8.7	0.9	7.2	1.2
14	.	8.6	.	.	.	41.1	.	.	3.4	3.0	.	.
15	.	6.2	1.3	.	.	4.7	9.3	.	.	2.4	.	3.3
16	.	.	0.2	.	0.7	.	.	.	.	9.4	1.2	0.2
17	.	0.5	.	.	2.9	3.0	.	.	.	.	.	.
18	3.5	6.8	.	.	10.0	4.3	13.5	0.5	.	.	.	13.5
19	1.9	9.5	5.6	.	3.2	.	6.1	.	.	.	.	7.5
20	6.2	0.6	4.8	.	.	1.9	.	.	.	.	0.3	.
21	.	.	1.9	.	9.5	6.2	3.3	.	.	.	6.2	12.6
22	0.5	0.8	.	.	3.8	11.3	0.9	.	.	.	.	8.2
23	4.5	.	.	.	.	21.3	.	0.4	.	.	.	.
24	0.9	5.3	4.9	.	.	6.2	.	0.6	.	.	.	1.2
25	0.6	30.4	1.4	.	.	5.5	1.6	.	.	.	.	4.8
26	.	13.3	0.6	2.5	.	10.4	.	.	.	.	.	9.7
27	0.7	8.5	0.2	13.6	.	17.9	1.0	15.2	.	.	.	4.8
28	0.1	.	1.5	.	.	12.7	.	10.6	.	.	3.0	0.5
29	.		0.2	2.6	.	.	.	3.8	.	.	8.6	2.8
30	.		0.6	0.5	.	3.4	.	1.1	.	.	1.3	.
31	.		.		.		.	1.6		.		.
TOTAL	24.7	119.5	35.5	19.8	71.2	185.1	65.2	50.6	48.0	64.4	82.3	111.0

Total de l'année : 877.3 mm

PRECIPITATIONS JOURNALIERES à ARSDORF

ANNEE : 1997

Altitude au-dessus du niveau de la mer : 416 m. Longitude = E05°51' Latitude = N49°52'

JOURS	JAN	FEV	MARS	AVR	MAI	JUIN	JUIL	AOUT	SEPT	OCT	NOV	DEC
1	.	.	.	.	.	.	3.0	6.5	.	.	.	4.3
2	.	.	.	.	.	.	1.0	7.8	24.5	.	.	.
3	2.0	0.3	5.6	.	.	.	7.0	0.8	.	.	.	14.4
4	.	.	4.3	0.4	.	.	0.2	18.6	.	.	.	.
5	1.4	5.2	0.9	0.1	3.7	.	.	.	.	.	3.9	.
6	.	1.8	3.1	2.9	11.7	.	0.2	.	.	.	6.2	.
7	.	.	.	.	11.9	.	0.4	.	.	2.4	18.2	.
8	.	.	.	.	7.9	68.5	.	.	1.1	13.3	0.6	.
9	.	3.1	.	.	8.7	0.4	.	.	.	12.8	18.4	1.6
10	.	.	.	.	1.5	.	.	.	.	1.1	11.3	4.4
11	.	1.9	.	.	2.4	.	.	.	.	11.6	6.1	5.6
12	.	8.7	.	.	4.0	5.3	.	.	.	21.8	5.8	10.5
13	.	12.4	.	.	.	.	43.5	.	19.2	3.1	12.7	7.6
14	.	13.4	.	.	0.2	3.6	.	.	5.1	2.0	.	0.2
15	.	6.2	0.6	2.0	.	18.1	14.2	.	.	2.9	.	1.7
16	.	0.2	.	.	2.0	.	.	.	.	7.6	0.5	.
17	.	0.7	0.2	.	0.6	0.6	.	.	.	.	0.2	.
18	1.7	5.1	.	.	4.8	21.0	9.5	.	.	.	.	12.1
19	2.8	13.0	3.5	.	4.1	.	4.5	.	.	.	.	9.2
20	3.8	0.4	7.1	.	.	4.0	.	.	.	.	5.6	0.4
21	.	.	1.7	.	6.3	9.9	4.7	.	.	.	5.3	11.4
22	0.3	1.5	.	.	18.8	5.7	.	.	.	.	.	6.0
23	3.5	.	.	.	.	14.1	.	0.5	.	.	.	0.3
24	0.5	5.5	2.5	.	.	5.3	.	.	.	.	.	0.6
25	0.8	50.0	1.9	.	.	9.6	0.9	.	.	.	.	4.8
26	.	19.9	1.5	3.4	.	7.8	.	.	.	.	.	24.0
27	.	14.6	0.5	13.7	.	9.2	1.5	2.6	.	.	.	6.0
28	.	.	1.9	0.4	.	28.0	.	19.5	.	.	2.1	1.5
29	.		3.0	3.8	.	.	.	4.9	.	.	17.2	4.1
30	.		0.7	3.6	.	1.9	.	0.1	.	.	1.9	0.3
31	.		.		.		.	2.0		.		0.3
TOTAL	16.8	163.9	39.0	30.3	88.6	213.0	90.6	63.3	49.9	78.6	116.0	131.3

Total de l'année : 1081.3 mm

PRECIPITATIONS JOURNALIERES à BELVAUX

ANNEE : 1997

Altitude au-dessus du niveau de la mer : 340 m. Longitude = E05°56' Latitude = N49°31'

JOURS	JAN	FEV	MARS	AVR	MAI	JUIN	JUIL	AOUT	SEPT	OCT	NOV	DEC
1	.	.	.	.	.	.	3.6	2.8	.	.	.	5.3
2	.	.	.	.	.	.	2.5	8.3	19.8	.	.	.
3	3.1	0.5	4.0	.	.	.	7.6	.	.	.	.	10.1
4	.	.	3.7	0.4	.	.	2.8	.	.	.	.	.
5	2.0	17.2	.	.	1.2	.	1.9	3.3	.	.	6.1	.
6	.	2.1	3.6	2.5	10.2	.	15.4	.	.	.	12.7	.
7	.	.	0.1	.	10.4	.	0.4	.	.	7.4	16.3	.
8	.	.	.	.	5.3	35.1	.	.	0.3	4.8	0.5	.
9	.	.	.	.	5.5	.	.	.	.	17.8	12.3	2.1
10	.	.	.	.	4.2	.	.	.	.	1.6	6.8	2.3
11	.	4.5	.	.	7.5	.	.	.	.	12.5	2.2	8.9
12	.	18.8	.	.	3.4	16.5	.	.	.	23.0	3.1	16.3
13	.	32.5	.	.	.	.	27.3	.	9.8	0.8	9.5	1.5
14	.	4.3	.	.	.	10.4	.	.	0.8	0.5	1.4	.
15	.	14.4	2.8	.	.	9.7	27.2	.	.	3.3	.	0.5
16	.	.	.	.	5.2	.	.	.	.	6.4	.	.
17	.	3.1	.	.	5.7	6.6	.	.	.	.	.	.
18	2.5	8.0	.	.	10.7	15.2	8.1	.	.	.	.	11.2
19	4.2	18.0	0.4	.	12.5	.	5.5	.	.	.	.	12.3
20	7.1	0.3	5.5	.	0.8	2.8	.	.	.	.	4.2	.
21	.	.	1.0	.	4.8	7.0	10.8	.	.	.	1.3	14.5
22	0.4	0.2	.	.	8.7	4.2	.	.	.	.	.	7.3
23	5.3	.	.	.	.	19.4	.	0.7	.	.	.	.
24	1.6	5.3	3.7	.	.	16.4	.	.	.	.	.	1.3
25	0.3	35.9	0.3	.	.	11.6	6.2	.	.	.	.	6.8
26	.	23.3	1.0	4.1	.	9.0	.	.	.	.	.	10.3
27	.	10.5	.	7.8	.	4.5	1.1	6.3	.	.	.	5.7
28	.	.	2.1	0.5	.	4.6	.	12.1	.	.	2.6	2.5
29	.		.	3.8	.	.	.	7.4	.	.	13.7	4.2
30	.		.	1.0	.	2.4	.	0.4	.	.	2.1	.
31	.		.		.		.	6.8		.		.
TOTAL	26.5	198.9	28.2	20.1	96.1	175.4	120.4	48.1	30.7	78.1	94.8	123.1

Total de l'année : 1040.4 mm

PRECIPITATIONS JOURNALIERES à BERDORF

ANNEE : 1997

Altitude au-dessus du niveau de la mer : 376 m. Longitude = E06°21' Latitude = N49°50'

JOURS	JAN	FEV	MARS	AVR	MAI	JUIN	JUIL	AOUT	SEPT	OCT	NOV	DEC
1	.	.	0.2	.	0.2	.	6.9	5.2	.	.	.	1.8
2	.	.	0.2	.	.	.	0.2	9.5	32.6	.	.	.
3	3.1	0.2	3.1	.	.	1.4	5.4	0.5	.	.	.	8.1
4	.	.	5.3	1.3	0.4	0.6	1.8	1.8	.	.	.	0.3
5	1.5	4.2	0.2	0.2	2.7	.	2.2	.	0.2	.	3.2	.
6	0.2	2.0	1.2	3.0	10.7	.	7.8	.	0.1	.	9.6	.
7	.	.	0.1	.	6.9	.	1.4	.	.	5.5	14.4	.
8	.	0.8	.	.	4.1	53.0	.	.	0.5	6.7	0.5	.
9	.	1.9	.	.	3.0	0.3	.	.	.	7.8	7.0	1.0
10	.	.	.	.	3.8	.	.	.	.	0.3	10.2	2.9
11	.	0.9	.	.	1.1	.	.	.	.	8.4	2.1	3.6
12	.	5.3	.	.	2.2	6.8	.	.	.	24.2	2.4	10.0
13	.	9.2	.	.	0.2	.	.	.	8.6	0.6	7.8	2.4
14	.	9.7	.	.	.	19.4	.	.	4.4	1.8	0.1	.
15	.	5.4	1.8	.	0.1	9.2	16.2	.	.	3.0	0.1	2.0
16	.	.	.	.	.	.	.	.	.	8.7	0.7	.
17	.	0.7	.	.	16.4	1.7	.	.	.	.	0.1	.
18	3.6	2.4	0.1	.	1.7	17.6	6.2	0.2	.	.	.	9.2
19	1.7	11.6	2.0	.	.	.	6.2	.	.	.	.	5.4
20	4.6	0.7	4.7	.	1.8	2.1	.	.	.	.	4.0	0.4
21	0.3	0.2	1.4	.	12.0	6.2	0.1	.	.	.	1.0	15.3
22	0.2	1.0	.	.	2.5	7.3	.	.	.	.	.	5.7
23	3.3	.	.	.	.	15.9	.	1.0	.	.	0.3	0.2
24	1.2	5.8	3.5	.	.	2.0	.	1.1	.	.	0.3	0.6
25	0.5	30.0	2.2	.	.	1.4	10.8	.	.	.	.	0.3
26	.	13.8	0.6	2.5	.	8.2	.	.	.	.	.	20.0
27	0.9	11.3	0.1	13.1	.	12.8	3.0	16.5	.	.	.	1.5
28	.	.	0.8	.	.	14.9	.	10.5	.	.	2.0	0.5
29	.		0.4	2.5	.	.	.	3.5	.	.	8.1	3.3
30	.		.	0.7	.	2.7	.	0.2	.	.	2.4	0.1
31	.		.		.		1.0	1.1		.		.
TOTAL	21.1	117.1	27.9	23.3	69.8	183.5	69.2	51.1	46.4	67.0	76.3	94.6

Total de l'année : 847.3 mm

PRECIPITATIONS JOURNALIERES à BERINGEN

ANNEE : 1997

Altitude au-dessus du niveau de la mer : 215 m. Longitude = E06°07' Latitude = N49°46'

JOURS	JAN	FEV	MARS	AVR	MAI	JUIN	JUIL	AOUT	SEPT	OCT	NOV	DEC
1	.	.	.	.	.	.	4.9	4.1	0.1	.	.	1.3
2	.	.	.	.	.	.	0.2	8.3	40.2	.	.	.
3	3.9	.	.	.	.	.	6.6	.	.	.	.	7.2
4	.	.	10.2	0.3	0.5	.	0.3	1.2	.	.	.	.
5	3.0	5.7	1.1	.	3.4	.	.	.	.	.	6.0	.
6	.	0.8	.	3.1	8.2	.	5.2	.	.	.	8.1	.
7	.	.	.	.	9.3	.	1.2	.	.	4.8	13.1	.
8	.	.	.	.	1.6	33.0	.	.	0.6	4.4	0.5	.
9	.	1.2	0.1	.	3.8	0.5	.	.	.	8.4	8.6	2.0
10	.	.	.	.	1.5	.	.	.	.	0.3	7.9	1.0
11	.	1.3	.	.	0.4	.	.	.	.	4.5	3.0	3.5
12	.	5.1	.	.	2.3	22.2	.	.	.	22.9	2.2	10.3
13	.	8.1	.	.	.	.	0.2	.	9.5	1.1	9.1	3.0
14	.	11.9	.	.	.	20.5	.	.	2.5	1.5	0.2	0.5
15	.	7.8	0.7	0.1	.	4.2	28.5	.	.	2.0	.	0.2
16	.	0.2	0.1	.	2.7	.	.	.	.	6.2	0.7	.
17	.	0.6	.	.	1.0	2.3	.	.	.	0.3	.	.
18	.	13.2	.	.	6.5	18.3	6.1	1.1	.	0.2	.	8.6
19	4.8	6.0	3.6	.	11.5	.	5.1	.	.	.	.	7.2
20	3.5	0.5	0.7	.	0.4	2.2	.	.	.	.	4.1	0.6
21	0.1	.	2.4	.	13.8	6.0	.	.	.	.	4.4	12.2
22	.	.	.	.	2.3	7.3	.	.	.	.	0.6	8.0
23	4.0	.	.	.	.	23.1	.	0.5	.	.	.	.
24	2.6	4.5	1.2	.	.	6.6	.	.	.	.	.	0.9
25	0.5	31.8	0.9	.	.	7.7	1.1	.	.	.	.	2.2
26	.	14.6	2.6	2.8	.	7.8	0.4	.	.	.	0.1	14.5
27	.	8.2	.	10.9	.	9.0	1.2	4.5	.	.	.	2.8
28	.	.	0.9	0.1	.	4.4	.	14.3	.	.	1.8	0.6
29	.		0.7	1.2	.	0.5	.	7.2	.	.	7.9	2.0
30	.		0.1	.	.	2.1	.	0.6	.	.	2.3	0.5
31	.		.		.		.	0.6		.		.
TOTAL	22.4	121.5	25.3	18.5	69.2	177.7	61.0	42.4	52.9	56.6	80.6	89.1

Total de l'année : 817.2 mm

PRECIPITATIONS JOURNALIERES à BEYREN

ANNEE : 1997

Altitude au-dessus du niveau de la mer : 279 m. Longitude = E06°20' Latitude = N49°38'

JOURS	JAN	FEV	MARS	AVR	MAI	JUIN	JUIL	AOUT	SEPT	OCT	NOV	DEC
1	.	.	0.3	.	.	.	6.9	4.4	0.1	.	.	1.8
2	.	.	0.2	.	.	.	1.8	6.1	17.2	.	.	.
3	2.7	.	3.3	.	.	0.6	5.2	3.2	3.3	.	.	7.5
4	.	.	4.1	0.6	0.2	0.1	4.3	0.1	0.2	.	.	.
5	2.5	4.6	0.2	0.2	0.7	.	8.1	.	.	.	4.6	.
6	.	4.5	1.5	1.9	8.8	.	3.8	.	.	.	13.2	.
7	.	.	0.1	.	9.9	.	2.3	.	.	5.9	13.5	.
8	.	.	.	.	1.8	24.0	0.1	.	0.3	5.6	0.6	.
9	.	0.1	.	.	2.7	0.1	.	.	.	9.6	9.9	1.6
10	.	.	.	.	5.5	.	.	.	.	0.5	7.7	1.4
11	.	2.1	.	.	1.8	.	.	.	.	4.9	2.8	6.1
12	.	5.5	.	.	1.7	10.0	.	.	.	20.5	2.2	16.4
13	.	17.8	.	.	2.7	.	4.0	.	7.7	2.1	7.6	1.0
14	.	7.6	.	.	0.1	23.8	.	.	2.7	1.5	.	0.2
15	.	9.6	1.4	.	0.2	5.7	12.1	.	.	2.2	.	2.0
16	.	.	0.1	.	1.1	.	0.1	.	.	8.9	2.0	.
17	.	0.3	.	.	1.8	3.6	.	.	.	0.1	.	.
18	2.8	3.1	.	.	6.6	18.6	8.6	.	.	.	.	15.9
19	2.4	14.5	1.6	.	12.5	0.1	3.6	0.3	.	.	.	8.2
20	7.7	1.4	1.5	.	1.5	3.3	0.6	.	.	.	3.6	0.1
21	0.3	.	0.9	.	8.9	6.0	1.3	.	.	.	4.3	14.1
22	0.6	0.8	.	.	9.0	8.2	0.1	.	.	.	.	6.9
23	4.7	0.1	.	.	0.2	14.5	.	0.6	.	.	0.2	0.2
24	0.8	2.7	2.1	.	.	4.8	.	0.2	.	.	.	1.1
25	0.5	22.4	0.6	.	.	8.6	2.1	.	.	.	.	6.6
26	.	23.3	1.9	2.8	.	11.2	0.3	.	.	.	0.3	7.7
27	0.6	7.6	0.1	11.8	.	24.3	0.5	0.2	.	.	0.6	3.8
28	0.1	.	1.2	0.1	.	17.2	.	10.6	.	.	1.0	0.6
29	.		.	1.6	.	.	.	6.5	.	.	11.4	3.6
30	.		0.2	1.2	.	4.1	.	1.3	.	.	3.5	0.7
31	.		.		.		.	6.0		.		0.1
TOTAL	25.7	128.0	21.3	20.2	77.7	188.8	65.8	39.5	31.5	61.8	89.0	107.6

Total de l'année : 856.9 mm

PRECIPITATIONS JOURNALIERES à CALMUS

ANNEE : 1997

Altitude au-dessus du niveau de la mer : 283 m. Longitude = E05°58' Latitude = N49°44'

JOURS	JAN	FEV	MARS	AVR	MAI	JUIN	JUIL	AOUT	SEPT	OCT	NOV	DEC
1	.	.	.	.	.	.	1.3	4.4	.	.	.	2.2
2	.	.	.	.	.	.	4.0	6.2	22.4	.	.	.
3	2.1	.	4.3	.	.	.	1.4	0.6	.	.	.	10.2
4	.	.	4.1	0.1	0.1	0.4	.	.	.	.	.	.
5	5.1	5.7	.	.	0.9	.	.	.	.	.	5.2	.
6	.	2.1	1.7	1.7	8.9	.	0.3	.	.	.	8.3	.
7	.	.	.	.	9.5	.	0.6	.	.	2.9	18.6	.
8	.	.	.	.	3.3	36.4	.	.	0.8	5.4	.	.
9	.	.	.	.	4.7	1.8	.	.	.	15.4	9.2	2.9
10	.	.	.	.	3.3	.	.	.	.	0.4	9.3	2.9
11	.	2.2	.	.	0.6	.	.	.	.	7.4	3.7	6.1
12	.	5.5	.	.	2.2	8.1	.	.	.	15.8	4.9	8.4
13	.	12.2	.	.	.	.	0.6	.	8.9	2.6	9.9	4.0
14	.	10.1	.	.	.	4.7	.	.	1.8	0.6	.	0.2
15	.	9.2	0.8	.	.	14.6	17.6	.	.	2.1	0.1	1.5
16	.	.	.	.	1.6	.	.	.	.	9.1	0.5	.
17	.	0.6	.	.	2.1	0.7	.	.	.	.	.	.
18	1.8	4.1	.	.	7.4	21.7	7.1	0.1	.	.	.	13.4
19	3.1	14.4	3.1	.	12.3	.	6.4	0.2	.	.	.	10.3
20	3.2	1.5	5.2	.	0.2	3.0	.	.	.	.	4.3	.
21	1.2	.	1.0	.	6.9	9.5	3.7	.	.	.	6.1	14.5
22	.	0.9	.	.	5.3	6.2	.	.	.	.	0.6	6.2
23	5.4	.	.	.	.	17.6	.	.	.	.	.	0.2
24	.	4.5	1.1	.	.	9.2	.	.	.	.	.	0.7
25	.	32.2	0.3	.	.	8.1	3.2	.	.	.	.	5.9
26	.	12.7	1.8	3.0	.	6.7	0.2	3.6	.	.	.	17.6
27	1.3	6.6	.	12.0	.	8.0	1.6	4.2	.	.	.	2.8
28	0.5	.	0.6	.	.	7.4	.	12.6	.	.	2.1	3.7
29	.		0.5	1.1	.	.	.	2.7	.	.	9.7	2.5
30	.		.	2.1	.	6.0	.	0.2	.	.	2.1	0.5
31	.		.		.		0.5	1.7		.		.
TOTAL	23.7	124.5	24.5	20.0	69.3	170.1	48.5	36.5	33.9	61.7	94.6	116.7

Total de l'année : 824.0 mm

PRECIPITATIONS JOURNALIERES à CONTERN

ANNEE : 1997

Altitude au-dessus du niveau de la mer : 320 m. Longitude = E06°14' Latitude = N49°35'

JOURS	JAN	FEV	MARS	AVR	MAI	JUIN	JUIL	AOUT	SEPT	OCT	NOV	DEC
1	.	.	.	.	.	.	5.6	7.6	.	.	.	3.5
2	.	.	.	.	.	.	2.5	6.7	16.2	.	.	.
3	2.4	0.4	3.0	.	.	.	6.3	0.3	0.8	.	.	7.8
4	.	.	4.4	0.8	.	.	5.6	.	.	.	.	.
5	3.0	8.6	0.1	.	7.5	.	23.2	.	.	.	7.6	.
6	.	0.4	0.3	2.8	3.1	.	.	.	0.1	.	16.6	.
7	.	.	.	.	7.5	.	0.7	.	0.5	6.5	7.3	0.4
8	.	.	.	.	2.4	30.0	.	.	0.2	5.5	0.7	0.2
9	.	.	.	.	6.6	.	.	.	.	8.3	8.5	1.4
10	.	.	.	.	2.8	.	.	.	.	1.8	6.8	1.1
11	.	2.3	.	.	2.1	.	.	.	.	4.1	3.6	7.5
12	.	6.2	.	.	1.0	14.0	.	.	.	21.2	1.0	10.3
13	.	19.3	.	.	0.6	.	2.0	.	7.2	2.0	7.5	3.1
14	.	5.5	.	.	.	28.7	.	.	2.7	1.1	.	0.4
15	.	17.2	1.5	.	.	6.3	8.5	.	.	6.6	.	0.2
16	.	.	.	.	2.9	.	.	.	.	6.6	1.5	0.1
17	.	0.5	.	.	2.8	12.8	.	.	.	0.2	.	0.3
18	2.8	4.9	0.1	.	4.6	4.4	2.8	.	.	.	.	14.8
19	2.4	10.4	0.9	.	1.3	3.1	4.5	0.3	.	.	.	10.6
20	9.7	0.6	2.8	.	1.6	3.2	0.5	.	.	.	3.3	0.1
21	.	.	1.0	.	10.7	7.0	3.2	.	.	.	4.0	13.3
22	1.2	1.1	.	.	9.6	6.4	.	.	.	.	.	5.6
23	6.7	.	.	.	.	17.1	.	.	.	.	.	.
24	1.0	2.9	1.5	.	.	4.0	.	0.4	.	.	.	2.3
25	.	21.0	1.6	.	.	11.4	3.6	.	.	.	.	5.4
26	.	21.5	0.1	2.9	.	12.3	.	.	.	.	.	7.4
27	1.0	7.6	0.2	16.0	.	14.5	1.5	2.6	.	.	.	4.9
28	.	.	1.4	0.2	.	7.1	.	13.8	.	.	1.7	1.1
29	.		0.2	3.0	.	.	.	4.7	.	.	6.1	3.7
30	.		0.1	0.8	.	3.3	.	0.1	.	.	4.9	.
31	.		.		.		.	3.4		.		.
TOTAL	30.2	130.4	19.2	26.5	67.1	185.6	70.5	39.9	27.7	63.9	81.1	105.5

Total de l'année : 847.6 mm

PRECIPITATIONS JOURNALIERES à ERMSDORF

ANNEE : 1997

Altitude au-dessus du niveau de la mer : 250 m. Longitude = E06°13' Latitude = N49°50'

JOURS	JAN	FEV	MARS	AVR	MAI	JUIN	JUIL	AOUT	SEPT	OCT	NOV	DEC
1	.	.	.	.	.	.	5.0	5.6	.	.	.	2.8
2	.	.	0.2	.	.	.	1.5	6.5	26.9	.	.	.
3	2.3	0.1	4.0	.	.	0.4	6.6	.	.	.	.	10.9
4	.	.	5.3	0.2	1.0	0.5	0.3	3.2	.	.	.	.
5	3.1	4.0	0.4	.	2.5	.	1.3	1.3	0.2	.	3.6	.
6	.	1.9	0.9	2.7	10.0	.	24.3	.	.	.	7.3	.
7	.	.	.	.	8.0	.	1.0	.	0.1	5.7	16.8	.
8	.	0.1	.	.	2.3	36.0	.	.	0.8	7.4	.	.
9	.	3.3	.	.	4.0	0.3	.	.	.	8.1	7.6	1.7
10	.	.	.	.	2.6	.	.	.	.	0.4	7.8	2.6
11	.	0.8	.	.	0.5	.	.	.	.	7.2	2.1	3.3
12	.	5.5	.	.	2.0	20.3	.	.	.	24.2	2.9	9.3
13	.	7.5	.	.	0.1	.	.	.	10.0	0.6	10.3	1.7
14	.	9.8	.	.	.	8.5	.	.	1.8	2.5	0.1	0.9
15	.	5.9	2.1	.	.	27.6	23.3	.	.	2.4	.	2.3
16	.	.	0.1	.	1.3	.	.	.	.	8.9	1.2	.
17	.	0.5	.	.	0.4	0.3	.	.	.	.	.	.
18	2.7	2.3	.	.	10.0	21.5	7.5	43.3	.	.	.	10.6
19	1.9	10.3	2.5	.	4.2	.	3.3	.	.	.	.	6.3
20	4.3	1.0	6.2	.	.	3.4	0.3	.	.	.	2.0	.
21	.	0.1	1.5	.	8.4	7.5	1.9	.	.	.	7.0	12.7
22	.	1.5	.	.	3.3	6.3	.	.	.	.	0.3	8.0
23	4.4	.	.	.	.	17.5	.	0.3	.	.	0.2	0.1
24	0.7	3.6	6.0	.	.	5.2	.	1.6	.	.	.	1.1
25	0.9	29.3	2.1	.	.	2.8	1.2	.	.	.	.	3.5
26	0.1	17.9	0.8	3.5	.	5.7	0.7	.	.	.	.	14.2
27	1.3	10.7	0.1	15.6	.	7.5	3.0	3.8	.	.	.	3.0
28	.	0.1	1.0	0.2	.	6.1	.	20.6	.	.	2.1	2.6
29	.		0.3	2.0	.	.	.	2.9	.	.	6.8	0.9
30	.		1.0	0.9	.	2.9	.	0.2	.	.	1.7	.
31	.		.		.		1.0	1.8		.		.
TOTAL	21.7	116.2	34.5	25.1	60.6	180.3	82.2	91.1	39.8	67.4	79.8	98.5

Total de l'année : 897.2 mm

PRECIPITATIONS JOURNALIERES à ETTELBRUCK

ANNEE : 1997

Altitude au-dessus du niveau de la mer : 202 m. Longitude = E06°51' Latitude = N49°51'

JOURS	JAN	FEV	MARS	AVR	MAI	JUIN	JUIL	AOUT	SEPT	OCT	NOV	DEC
1	.	.	.	.	.	.	4.6	4.2	.	.	.	1.7
2	.	.	.	.	.	.	1.1	6.4	25.4	.	.	.
3	3.2	.	.	.	.	0.2	6.4	0.7	.	.	.	7.7
4	.	.	9.2	0.8	0.8	.	.	0.8	.	.	.	.
5	1.8	6.7	1.0	1.0	8.0	.	.	.	0.3	.	6.2	.
6	.	3.3	0.7	.	3.4	.	1.5	.	.	.	6.4	.
7	.	.	0.2	2.0	6.0	.	0.6	.	.	6.2	18.4	.
8	.	.	.	.	4.7	37.8	.	.	0.8	4.6	3.1	.
9	.	0.6	.	.	6.3	0.2	.	.	.	9.7	5.5	1.6
10	.	.	.	.	2.6	.	.	.	.	0.3	8.6	4.1
11	.	1.0	.	.	2.8	.	.	.	.	7.2	3.4	3.8
12	.	5.8	.	.	0.3	16.6	.	.	.	22.6	4.4	8.2
13	.	9.7	.	.	.	.	.	.	9.0	0.4	9.5	2.8
14	.	7.7	.	.	.	22.7	.	.	1.8	1.9	.	1.4
15	.	5.3	0.9	.	.	1.2	3.7	.	.	3.7	.	0.3
16	.	.	0.4	.	3.2	.	.	.	.	6.5	0.8	.
17	.	0.7	.	.	.	2.7	.	.	.	0.4	.	.
18	.	8.2	.	.	6.5	15.5	8.8	9.8	.	.	.	12.4
19	5.3	6.6	4.2	.	6.8	.	3.6	.	.	.	.	5.4
20	3.2	0.4	3.6	.	1.2	2.9	1.7	.	.	.	3.5	0.8
21	.	.	1.0	.	6.4	5.9	0.2	.	.	.	4.7	12.1
22	0.5	1.2	0.2	.	6.3	10.5	.	.	.	.	.	3.6
23	4.0	.	.	.	.	14.4	.	0.9	.	.	.	0.2
24	1.6	6.2	1.5	.	.	3.3	.	.	.	.	.	1.8
25	.	32.8	1.8	.	.	1.3	0.8	.	.	.	.	3.2
26	.	16.9	0.4	3.1	.	9.7	.	.	.	.	.	19.8
27	0.5	13.5	.	14.8	.	6.8	1.2	.	.	.	.	1.8
28	.	.	2.7	0.2	.	13.7	.	16.2	.	.	1.4	1.0
29	0.2		0.2	4.0	.	0.8	.	3.2	.	.	13.2	2.9
30	.		.	0.2	.	2.4	.	0.9	.	.	1.8	.
31	.		.		.		.	1.2		.		0.2
TOTAL	20.3	126.6	28.0	26.1	65.3	168.6	34.2	44.3	37.3	63.5	90.9	96.8

Total de l'année : 801.9 mm

PRECIPITATIONS JOURNALIERES à FOUHREN

ANNEE : 1997

Altitude au-dessus du niveau de la mer : 322 m. Longitude = E06°12' Latitude = N49°55'

JOURS	JAN	FEV	MARS	AVR	MAI	JUIN	JUIL	AOUT	SEPT	OCT	NOV	DEC
1	.	.	.	.	.	.	5.8	3.9	.	.	.	3.3
2	0.1	.	.	.	.	.	2.1	9.1	20.7	.	.	.
3	1.5	0.2	3.8	.	.	0.1	5.8	0.8	.	.	.	6.1
4	.	.	5.1	0.8	2.0	.	0.2	3.6	.	.	.	.
5	1.2	3.8	0.7	.	1.7	.	0.9	4.2	.	.	4.8	.
6	.	2.7	2.4	3.4	10.3	.	16.7	.	.	.	8.3	.
7	.	.	.	.	8.0	.	1.7	.	.	4.3	17.3	.
8	.	.	.	.	2.4	38.4	.	.	1.3	5.8	0.2	.
9	.	2.3	.	.	6.8	.	.	.	.	6.4	7.7	1.0
10	.	.	.	.	5.4	.	.	.	.	0.2	7.3	3.4
11	.	0.3	.	.	0.9	.	.	.	.	7.9	2.0	2.7
12	.	6.5	.	.	2.1	11.6	.	.	.	22.7	2.0	7.1
13	.	7.1	.	.	.	.	0.6	.	13.3	1.5	8.3	1.8
14	.	9.2	.	.	.	13.2	.	.	0.4	1.2	0.2	0.9
15	.	5.1	1.1	.	.	7.5	8.8	.	.	1.2	.	1.8
16	.	.	.	.	2.0	.	.	.	.	9.6	1.2	.
17	.	1.1	.	.	0.5	1.4	.	.	.	.	.	.
18	2.1	2.9	.	.	10.6	19.2	7.3	9.3	.	.	.	4.9
19	1.8	10.7	5.2	.	11.7	.	3.6	.	.	.	.	9.9
20	5.1	0.4	7.5	.	.	7.5	.	.	.	.	4.8	0.1
21	.	.	1.2	.	4.6	7.4	5.7	.	.	.	4.9	8.8
22	.	0.9	.	.	10.8	8.6	.	.	.	.	.	5.2
23	4.8	.	.	.	.	16.3	.	.	.	.	0.8	0.3
24	1.0	3.8	4.2	.	.	1.0	.	1.1	.	.	.	0.9
25	1.2	32.1	2.1	.	.	2.3	0.9	.	.	.	.	3.0
26	.	16.1	1.0	3.1	.	5.8	0.3	.	.	.	.	22.7
27	0.9	5.0	0.3	16.1	.	10.9	1.4	8.7	.	.	.	6.4
28	.	.	0.9	0.5	.	10.7	.	12.1	.	.	2.1	1.8
29	.		0.5	4.8	.	.	.	3.5	.	.	12.2	2.7
30	.		.	0.9	.	2.8	.	0.7	.	.	2.5	0.6
31	.		.		.		.	1.9		.		2.4
TOTAL	19.7	110.2	36.0	29.6	79.8	164.7	61.8	58.9	35.7	60.8	86.6	97.8

Total de l'année : 841.6 mm

PRECIPITATIONS JOURNALIERES à GODBRANGE

ANNEE : 1997

Altitude au-dessus du niveau de la mer : 328 m. Longitude = E06°14' Latitude = N49°44'

JOURS	JAN	FEV	MARS	AVR	MAI	JUIN	JUIL	AOUT	SEPT	OCT	NOV	DEC
1	.	.	.	.	.	.	11.2	6.1	.	.	.	2.7
2	.	.	0.2	.	.	.	0.2	9.5	34.0	.	.	.
3	5.9	0.2	0.6	.	.	.	5.6	.	.	.	.	7.3
4	.	.	7.3	1.0	0.8	.	2.5	0.1	.	.	.	.
5	2.2	4.0	0.5	0.9	2.2	.	14.0	.	.	.	4.3	.
6	.	1.6	0.2	2.1	15.4	.	3.6	.	.	.	11.5	.
7	.	.	.	.	9.1	.	1.4	.	.	10.9	16.5	.
8	.	.	.	.	1.9	41.6	.	.	1.1	3.4	0.8	.
9	.	0.7	.	.	3.6	0.5	.	.	.	8.4	9.8	0.2
10	.	.	.	.	6.1	.	.	.	.	0.8	7.8	3.3
11	.	1.4	.	.	2.4	.	.	.	.	6.5	3.6	6.1
12	.	6.1	.	.	1.8	12.1	.	.	.	26.0	2.3	12.3
13	.	24.5	.	.	.	.	.	.	8.2	0.8	7.4	1.6
14	.	4.8	.	.	.	19.3	.	.	4.0	3.4	0.2	0.4
15	.	8.2	1.4	.	0.4	4.1	30.8	.	.	3.7	.	0.6
16	.	.	0.2	.	1.9	.	.	.	.	8.3	1.1	.
17	.	1.2	.	.	0.9	2.1	.	.	.	0.5	.	.
18	3.4	3.7	0.2	.	6.5	17.0	5.6	0.9	.	.	.	13.4
19	3.0	10.4	2.9	.	2.9	.	3.4	.	.	.	.	8.0
20	4.7	.	4.4	.	3.4	2.9	4.8	.	.	.	.	.
21	0.4	.	1.8	0.2	6.8	4.5	1.6	.	.	.	8.0	12.3
22	0.9	.	.	.	4.2	9.3	.	.	.	.	.	9.4
23	3.1	.	.	.	.	23.4	.	0.4	.	.	.	.
24	.	7.4	2.0	.	.	3.1	.	.	.	.	.	0.8
25	1.2	35.9	.	.	.	8.5	1.9	.	.	.	.	3.6
26	.	15.4	1.6	3.5	.	7.9	0.5	.	.	.	.	10.4
27	1.0	8.9	0.3	15.9	.	8.4	0.9	2.8	.	.	.	4.8
28	.	.	1.4	0.3	.	7.0	.	18.1	.	.	3.0	0.9
29	.		0.5	1.6	.	.	.	1.0	.	.	8.4	3.0
30	.		0.1	1.1	.	3.6	.	.	.	.	1.7	.
31	.		.		.		0.3	3.8		.		.
TOTAL	25.8	134.4	25.6	26.6	70.3	175.3	88.3	42.7	47.3	72.7	86.4	101.1

Total de l'année : 896.5 mm

PRECIPITATIONS JOURNALIERES à HINGERHAFF

ANNEE : 1997

Altitude au-dessus du niveau de la mer : 267 m. Longitude = E06°04' Latitude = N49°46'

JOURS	JAN	FEV	MARS	AVR	MAI	JUIN	JUIL	AOUT	SEPT	OCT	NOV	DEC
1	.	.	.	.	.	.	7.0	5.3	.	.	.	2.4
2	.	.	.	.	.	.	3.6	6.2	28.9	.	.	.
3	3.0	0.3	.	.	.	.	8.1	.	.	.	.	9.0
4	.	.	8.7	0.6	.	.	2.9	3.1	.	.	.	.
5	3.5	5.1	1.2	.	4.1	.	.	.	.	.	6.0	.
6	.	0.6	.	2.5	6.3	.	1.0	.	.	.	10.3	.
7	.	.	.	.	7.4	.	0.6	.	.	3.7	16.1	.
8	.	.	.	.	3.1	26.1	.	.	.	3.8	1.3	.
9	.	0.9	.	.	4.5	1.1	.	.	.	9.0	7.1	2.2
10	.	.	.	.	1.6	.	.	.	.	0.3	7.5	1.4
11	.	1.1	.	.	0.7	.	.	.	.	6.1	2.7	4.1
12	.	5.1	.	.	2.6	19.0	.	.	.	23.6	3.0	11.0
13	.	9.6	.	.	.	.	0.4	.	9.0	1.9	9.3	2.8
14	.	10.5	.	.	.	6.6	.	.	1.7	1.3	.	0.4
15	.	7.6	0.7	.	.	14.5	11.7	.	.	3.1	.	0.2
16	.	.	.	.	1.8	.	.	.	.	7.6	0.8	.
17	.	0.7	.	.	0.3	2.2	.	.	.	.	.	.
18	.	4.2	.	.	6.4	18.7	5.8	0.2	.	.	.	11.5
19	5.1	9.6	3.0	.	14.5	.	6.8	.	.	.	.	7.1
20	3.2	1.7	4.3	.	0.7	3.2	.	.	.	.	3.6	.
21	.	0.7	.	.	11.3	5.6	2.0	.	.	.	5.5	10.8
22	0.5	.	.	.	4.1	4.7	.	.	.	.	.	7.0
23	3.0	.	.	.	.	20.0	.	.	.	.	.	0.1
24	4.9	3.6	1.9	.	.	7.0	.	.	.	.	.	0.9
25	0.4	28.2	2.1	.	.	9.9	1.0	.	.	.	.	2.9
26	.	11.2	0.9	2.6	.	8.0	.	0.3	.	.	.	15.5
27	0.3	8.5	.	11.9	.	16.9	1.3	3.1	.	.	.	2.6
28	.	0.1	1.0	0.1	.	11.5	.	15.0	.	.	2.6	0.3
29	.		0.9	1.5	.	0.2	.	2.7	.	.	8.9	5.4
30	.		.	0.1	.	2.1	.	0.1	.	.	0.6	.
31	.		.		.		0.1	2.5		.		.
TOTAL	23.9	109.3	24.7	19.3	69.4	177.3	52.3	38.5	39.6	60.4	85.3	97.6

Total de l'année : 797.6 mm

PRECIPITATIONS JOURNALIERES à HOLLER

ANNEE : 1997

Altitude au-dessus du niveau de la mer : 469 m. Longitude = E06°03' Latitude = N50°07'

JOURS	JAN	FEV	MARS	AVR	MAI	JUIN	JUIL	AOUT	SEPT	OCT	NOV	DEC
1	.	.	.	.	.	.	7.1	2.2	.	.	.	8.1
2	.	.	.	.	.	.	0.7	8.4	19.2	.	.	.
3	1.8	0.4	4.9	.	.	.	4.2	.	.	.	.	7.2
4	.	.	8.8	1.0	.	.	0.2	1.0	.	.	.	.
5	1.2	9.5	.	.	.	.	.	.	0.6	.	2.0	.
6	.	1.3	2.3	8.0	16.0	.	1.6	.	.	.	3.8	.
7	.	.	.	.	8.2	.	1.6	.	1.1	3.5	13.0	.
8	.	.	.	.	5.3	39.0	.	.	.	6.0	1.1	.
9	.	1.5	.	.	4.8	4.4	.	.	.	6.8	9.0	0.5
10	.	.	.	.	2.6	.	.	.	.	2.2	9.2	2.1
11	.	1.3	.	.	6.3	.	.	.	.	18.5	3.7	2.4
12	.	3.0	.	.	2.9	13.0	.	.	.	21.5	4.4	10.0
13	.	24.0	.	.	.	.	.	.	11.0	0.9	10.8	5.8
14	.	8.3	.	.	0.5	5.4	.	.	.	4.0	.	2.8
15	.	4.1	1.1	.	.	11.6	34.5	.	.	5.8	.	3.8
16	.	0.3	0.5	.	.	.	.	.	.	5.9	1.0	0.6
17	.	0.6	1.3	.	32.7	1.2	.	.	.	.	.	.
18	2.2	2.9	.	.	16.0	17.7	9.1	.	.	.	.	2.0
19	1.6	6.5	8.9	.	9.0	.	3.5	.	.	.	.	3.6
20	3.5	0.6	11.5	.	.	4.4	2.1	.	.	.	5.9	.
21	.	.	1.8	0.6	2.2	11.2	2.9	.	.	.	0.3	7.4
22	.	1.3	.	.	5.5	9.5	0.8	0.8	.	.	.	6.0
23	2.1	.	.	.	.	11.6	.	2.3	.	.	.	.
24	0.2	2.3	5.6	.	.	2.1	.	.	.	.	.	0.8
25	1.4	25.0	2.6	.	.	3.1	3.2	.	.	.	.	4.1
26	.	8.5	0.4	4.0	.	8.0	2.6	.	.	.	.	8.6
27	.	5.9	0.6	17.2	.	7.4	2.6	1.5	.	.	.	11.0
28	0.6	.	3.2	1.4	.	16.5	.	17.0	.	.	1.4	2.8
29	.		2.0	5.6	.	.	.	4.7	.	.	8.8	4.5
30	.		1.2	6.0	.	5.0	.	4.8	.	.	2.6	.
31	.		0.4		.		0.8	2.0		.		.
TOTAL	14.6	107.3	57.1	43.8	112.0	171.1	77.5	44.7	31.9	75.1	77.0	94.1

Total de l'année : 906.2 mm

PRECIPITATIONS JOURNALIERES à KEHMEN

ANNEE : 1997

Altitude au-dessus du niveau de la mer : 488 m. Longitude = E06°02' Latitude = N49°54'

JOURS	JAN	FEV	MARS	AVR	MAI	JUIN	JUIL	AOUT	SEPT	OCT	NOV	DEC
1	.	.	.	.	.	.	4.6	7.3	.	.	.	4.2
2	.	.	0.3	.	.	.	6.4	7.2	37.2	.	.	.
3	2.4	0.4	4.5	.	.	.	6.3	.	.	.	.	10.6
4	.	.	5.2	0.7	1.7	.	0.6	5.4	.	.	.	.
5	1.3	6.9	0.3	.	0.8	.	0.5	.	0.5	.	4.4	.
6	.	1.3	0.5	5.2	11.5	.	.	.	.	.	7.7	.
7	.	.	.	.	7.0	.	2.2	.	0.9	.	18.5	0.4
8	.	.	.	.	7.3	42.8	.	.	.	10.2	0.7	.
9	.	2.3	.	.	6.4	.	.	.	.	10.5	15.6	0.5
10	.	.	.	.	3.0	.	.	.	.	.	11.5	5.4
11	.	1.5	.	.	3.6	.	.	.	.	8.6	5.6	4.2
12	.	6.9	.	.	4.2	6.2	.	.	.	25.8	6.4	7.3
13	.	14.8	.	.	.	.	2.4	.	19.2	1.1	9.8	3.8
14	.	8.9	.	.	.	3.7	.	.	0.6	1.7	.	0.4
15	.	4.9	0.8	.	0.7	11.2	5.9	.	.	4.5	.	1.5
16	.	.	.	.	0.8	.	.	.	.	8.2	.	.
17	.	1.8	0.3	.	0.3	1.2	.	.	.	.	.	.
18	1.9	2.7	.	.	5.1	16.8	11.6	.	.	.	.	8.4
19	3.3	11.4	5.2	.	11.2	.	5.4	.	.	.	.	8.9
20	3.2	.	7.1	.	.	4.3	.	.	.	.	6.3	0.6
21	.	.	1.7	.	9.6	10.8	0.7	.	.	.	6.2	10.8
22	0.9	2.4	.	.	11.0	10.3	.	.	.	.	.	5.9
23	3.7	.	.	.	.	14.2	.	.	.	.	.	.
24	1.4	7.8	4.3	.	.	0.9	.	.	.	.	.	1.1
25	0.8	46.8	6.5	.	.	0.4	0.4	.	.	.	.	4.4
26	.	11.6	0.4	3.4	.	9.6	.	3.2	.	.	.	25.3
27	0.7	4.7	.	16.2	.	6.2	1.7	3.3	.	.	.	8.5
28	.	.	0.9	.	.	19.4	.	31.8	.	.	1.9	1.6
29	.		2.7	5.9	.	.	.	3.2	.	.	12.7	3.8
30	.		0.4	1.2	.	3.8	.	.	.	.	9.4	1.2
31	.		.		.		.	2.5		.		.
TOTAL	19.6	137.1	41.1	32.6	84.2	161.8	48.7	63.9	58.4	70.6	116.7	118.8

Total de l'année : 953.5 mm

PRECIPITATIONS JOURNALIERES à KOERICH

ANNEE : 1997

Altitude au-dessus du niveau de la mer : 266 m. Longitude = E05°57' Latitude = N49°41'

JOURS	JAN	FEV	MARS	AVR	MAI	JUIN	JUIL	AOUT	SEPT	OCT	NOV	DEC
1	.	.	.	.	.	.	6.5	2.5	.	.	.	2.5
2	.	.	.	.	.	.	0.3	8.4	24.7	.	.	.
3	3.2	.	4.7	.	.	.	5.2	0.6	.	.	.	10.5
4	.	.	4.4	.	.	1.0	1.6	.	.	.	.	.
5	2.0	6.9	.	.	1.9	.	0.2	.	.	.	4.6	.
6	.	3.7	1.3	2.1	10.8	.	0.2	.	.	.	8.4	.
7	.	.	.	.	13.0	.	0.3	.	.	2.8	19.4	.
8	.	.	.	.	3.3	33.0	.	.	0.6	7.5	0.5	.
9	.	.	.	.	3.7	2.0	.	.	.	17.8	11.0	2.8
10	.	.	.	.	2.4	.	.	.	.	0.7	10.5	3.5
11	.	3.2	.	.	1.5	.	.	.	.	8.5	3.5	8.2
12	.	8.8	.	.	2.3	10.0	.	.	.	21.5	4.0	17.5
13	.	16.9	.	.	.	.	4.3	.	7.3	0.7	9.2	2.9
14	.	5.3	.	.	.	7.1	.	.	0.5	0.9	.	.
15	.	13.3	1.8	.	0.6	9.5	3.2	.	.	1.3	.	0.8
16	.	.	0.1	.	1.8	.	.	.	.	9.3	0.3	.
17	.	0.8	.	.	1.8	1.4	.	.	.	.	0.1	.
18	2.8	4.4	.	.	10.6	23.5	11.0	.	.	.	.	13.8
19	3.9	11.6	0.7	.	12.6	.	6.5	.	.	.	.	8.1
20	7.7	4.0	5.4	.	.	3.5	0.3	.	.	.	4.4	.
21	.	.	2.1	.	6.6	7.5	0.4	.	.	.	3.1	15.5
22	0.2	0.9	.	.	5.5	4.6	.	.	.	.	.	7.5
23	6.5	.	.	.	.	21.5	.	0.1	.	.	.	.
24	0.7	4.7	1.0	.	.	11.2	.	.	.	.	.	0.9
25	0.3	38.4	0.2	.	.	15.4	2.5	.	.	.	.	8.5
26	.	21.5	1.4	2.4	.	5.4	0.4	5.4	.	.	.	13.5
27	0.2	8.3	.	13.5	.	9.0	0.7	4.5	.	.	.	5.5
28	.	.	2.0	.	.	8.4	.	13.7	.	.	4.4	3.5
29	.		.	2.1	.	.	.	2.1	.	.	12.1	3.0
30	.		.	3.0	.	1.6	.	0.7	.	.	2.6	.
31	.		.		.		.	11.0		.		.
TOTAL	27.5	152.7	25.1	23.1	78.4	175.6	43.6	49.0	33.1	71.0	98.1	128.5

Total de l'année : 905.7 mm

PRECIPITATIONS JOURNALIERES à LORENTZWEILER

ANNEE : 1997

Altitude au-dessus du niveau de la mer : 237 m. Longitude = E06°09' Latitude = N49°42'

JOURS	JAN	FEV	MARS	AVR	MAI	JUIN	JUIL	AOUT	SEPT	OCT	NOV	DEC
1	.	.	.	.	.	.	2.3	4.4	0.2	.	.	2.0
2	.	.	.	.	.	.	.	6.1	35.2	.	.	0.1
3	5.7	.	.	.	.	.	6.8	1.8	.	.	.	8.2
4	.	0.1	9.5	0.2	0.1	0.3	1.5	.	0.1	.	.	0.2
5	1.7	5.0	1.0	.	4.2	.	1.6	.	0.2	.	4.5	0.2
6	.	1.9	1.7	2.0	12.5	.	3.0	.	0.3	.	11.0	.
7	.	.	.	.	12.0	.	1.2	.	.	6.9	16.3	.
8	.	0.2	.	.	2.3	29.0	.	.	0.6	6.0	0.5	.
9	.	0.5	0.2	.	6.0	1.2	.	.	.	16.0	10.0	2.7
10	.	.	.	.	5.2	.	.	.	.	0.5	6.7	2.7
11	.	1.0	.	.	5.2	.	.	.	.	7.4	3.2	6.0
12	.	4.2	.	.	2.2	17.8	.	.	.	19.1	2.5	14.0
13	.	16.5	.	.	.	.	0.5	.	7.7	1.9	7.8	2.6
14	.	10.5	.	.	.	10.1	.	.	4.8	1.4	0.3	0.3
15	.	8.5	1.2	.	0.8	6.5	9.5	.	.	3.3	0.2	0.5
16	.	0.2	0.3	.	1.6	.	0.1	.	0.1	7.5	1.0	.
17	.	0.7	.	.	0.9	4.7	.	.	.	.	.	.
18	.	3.8	.	.	4.6	20.0	8.2	12.5	0.2	0.2	.	11.8
19	5.8	11.5	3.3	.	6.7	.	4.2	.	.	0.2	.	8.0
20	6.5	1.2	3.7	.	0.5	3.0	0.1	.	.	.	5.0	0.2
21	.	1.1	0.8	.	6.8	5.0	0.4	.	.	.	2.3	12.7
22	1.1	0.7	.	.	4.7	13.5	.	.	.	.	0.2	10.4
23	4.7	.	.	.	.	28.0	.	.	.	.	.	0.3
24	3.0	5.2	1.2	.	.	6.0	.	.	.	.	.	1.0
25	0.7	34.2	1.3	.	.	13.5	1.2	.	.	.	.	4.4
26	0.1	16.0	1.0	4.4	.	7.2	.	.	.	.	0.2	10.0
27	1.0	7.6	0.2	13.0	.	5.5	0.7	6.5	.	.	.	4.1
28	.	.	0.5	.	.	5.1	.	24.0	.	.	2.5	3.3
29	.		0.4	2.2	.	.	.	3.2	.	.	9.2	3.0
30	.		0.8	0.8	.	2.7	.	1.0	.	.	2.2	0.5
31	.		.		.		.	5.2		.		.
TOTAL	30.3	130.6	27.1	22.6	76.3	179.1	41.3	64.7	49.4	70.4	85.6	109.2

Total de l'année : 886.6 mm

PRECIPITATIONS JOURNALIERES à MAMER

ANNEE : 1997

Altitude au-dessus du niveau de la mer : 315 m. Longitude = E06°01' Latitude = N49°38'

JOURS	JAN	FEV	MARS	AVR	MAI	JUIN	JUIL	AOUT	SEPT	OCT	NOV	DEC
1	.	.	.	.	.	.	3.7	6.0	.	.	.	1.8
2	.	.	.	.	.	.	0.4	8.4	19.4	.	.	.
3	3.4	.	4.5	.	.	.	6.1	.	.	.	.	8.3
4	.	.	3.3	.	.	.	2.0	.	.	.	.	.
5	1.7	9.4	.	.	8.9	.	2.5	.	.	.	4.2	.
6	.	0.8	1.3	2.2	10.2	.	12.6	.	.	.	9.9	.
7	.	.	.	.	10.3	.	0.5	.	.	4.9	16.2	.
8	.	.	.	.	3.1	32.9	.	.	0.3	7.9	0.4	.
9	.	.	.	.	2.9	0.6	.	.	.	13.7	7.9	1.9
10	.	.	.	.	5.6	.	.	.	.	2.3	5.4	2.5
11	.	2.2	.	.	1.8	.	.	.	.	5.7	4.2	8.1
12	.	8.1	.	.	2.7	24.7	.	.	.	19.5	2.2	13.8
13	.	22.6	.	.	.	.	0.6	.	8.4	0.4	8.5	2.7
14	.	5.4	.	.	.	10.5	.	.	1.0	1.5	.	.
15	.	11.1	0.7	.	1.7	6.4	20.9	.	.	4.3	.	2.3
16	.	.	.	.	1.7	.	.	.	.	7.7	0.6	.
17	.	1.0	.	.	4.0	6.1	.	.	.	.	.	.
18	2.1	6.1	.	.	6.1	12.7	6.1	10.0	.	.	.	14.9
19	3.7	13.1	1.2	.	10.9	.	5.1	.	.	.	.	5.4
20	5.6	2.5	4.7	.	0.5	2.2	.	.	.	.	4.8	.
21	.	.	1.5	.	10.3	4.1	11.2	.	.	.	1.7	14.0
22	1.3	0.9	.	.	11.8	8.2	.	0.1	.	.	.	9.1
23	4.7	.	.	.	.	17.7	.	0.1	.	.	.	.
24	0.3	3.5	1.9	.	.	13.9	.	.	.	.	.	1.2
25	0.8	29.5	0.4	.	.	15.3	2.3	.	.	.	.	5.8
26	.	18.5	1.0	2.3	.	9.6	.	2.4	.	.	0.2	7.9
27	0.3	8.6	0.3	10.0	.	5.3	1.1	4.7	.	.	.	6.5
28	.	.	1.6	.	.	4.9	.	11.1	.	.	1.7	1.3
29	.		.	0.8	.	.	.	2.8	.	.	9.7	2.6
30	.		.	0.5	.	1.4	.	0.7	.	.	2.6	.
31	.		.		.		0.1	6.9		.		.
TOTAL	23.9	143.3	22.4	15.8	92.5	176.5	75.2	53.2	29.1	67.9	80.2	110.1

Total de l'année : 890.1 mm

PRECIPITATIONS JOURNALIERES à RECKANGE/MESS

ANNEE : 1997

Altitude au-dessus du niveau de la mer : 295 m. Longitude = E06°01' Latitude = N49°34'

JOURS	JAN	FEV	MARS	AVR	MAI	JUIN	JUIL	AOUT	SEPT	OCT	NOV	DEC
1	.	.	.	.	.	.	2.8	4.4	.	.	.	3.6
2	.	.	.	.	.	.	1.6	9.1	16.5	.	.	.
3	3.0	0.2	3.4	.	.	.	6.8	0.3	.	.	.	9.1
4	.	.	4.2	0.1	.	.	2.8	.	.	.	.	.
5	2.1	6.1	0.5	0.4	1.3	.	5.5	.	.	.	5.6	.
6	0.1	3.8	.	1.5	12.9	.	16.7	.	.	.	11.4	.
7	.	.	0.5	.	9.3	.	0.6	.	.	6.8	16.3	.
8	.	.	.	.	1.7	21.6	.	.	0.5	5.2	0.1	.
9	.	.	.	.	2.9	.	.	.	.	11.0	9.4	1.5
10	.	.	.	.	4.2	.	.	.	.	0.7	6.6	1.5
11	.	2.2	.	.	5.4	.	.	.	.	7.1	2.0	8.2
12	.	6.0	.	.	3.6	16.1	.	.	.	17.3	3.2	13.1
13	.	23.4	.	.	.	.	9.6	.	9.2	3.3	8.5	1.0
14	.	9.2	.	.	.	12.0	.	.	0.9	0.7	.	.
15	.	17.4	1.0	.	.	5.3	29.7	.	.	3.0	.	1.2
16	.	.	.	.	2.9	.	.	.	.	7.8	0.6	.
17	.	0.4	.	.	4.0	4.1	.	.	.	.	.	.
18	2.2	3.4	.	.	12.1	15.9	4.1	.	.	.	.	13.1
19	1.6	18.0	0.9	.	17.0	.	5.1	.	.	.	.	8.3
20	9.7	0.2	5.7	.	0.2	2.2	.	.	.	.	4.1	.
21	.	.	1.6	.	8.1	4.6	.	.	.	.	2.7	13.0
22	0.4	0.5	.	.	9.9	2.6	.	.	.	.	.	8.7
23	5.5	.	.	.	.	8.7	.	0.7	.	.	.	.
24	0.8	3.8	3.1	.	.	16.5	.	.	.	.	.	0.9
25	0.3	35.5	.	.	.	5.8	7.3	.	.	.	.	5.6
26	.	17.4	1.0	2.6	.	6.0	.	0.9	.	.	.	10.0
27	0.1	18.2	.	10.0	.	5.5	1.8	6.8	.	.	.	5.2
28	.	.	1.6	0.2	.	3.9	.	12.8	.	.	2.6	2.8
29	.		.	1.0	.	.	.	2.3	.	.	11.3	2.3
30	.		0.1	0.9	.	1.3	.	.	.	.	5.4	.
31	.		.		.		.	4.9		.		0.4
TOTAL	25.8	165.7	23.6	16.7	95.5	132.1	94.4	42.2	27.1	62.9	89.8	109.5

Total de l'année : 885.3 mm

PRECIPITATIONS JOURNALIERES à PERLE

ANNEE : 1997

Altitude au-dessus du niveau de la mer : 462 m. Longitude = E05°46' Latitude = N49°49'

JOURS	JAN	FEV	MARS	AVR	MAI	JUIN	JUIL	AOUT	SEPT	OCT	NOV	DEC
1	.	.	.	.	.	.	2.1	6.6	.	.	.	5.3
2	.	.	.	.	.	.	1.4	6.6	18.3	.	.	.
3	2.1	0.4	6.3	.	.	.	4.9	0.2	.	.	.	10.3
4	.	.	4.3	0.3	0.3	.	0.4	6.5	.	.	.	.
5	1.3	5.1	0.5	.	5.1	.	0.6	0.7	.	.	6.2	.
6	.	0.9	2.0	4.7	9.4	.	0.5	.	.	.	5.3	.
7	.	.	.	.	8.6	.	.	.	.	3.0	18.2	.
8	.	.	.	.	7.6	75.5	.	.	0.9	5.6	1.4	.
9	.	2.0	.	.	5.5	0.9	.	.	.	15.1	18.0	2.3
10	.	.	.	.	3.9	.	.	.	.	0.8	9.7	4.8
11	.	3.0	.	.	1.6	.	.	.	.	8.1	4.9	6.4
12	.	8.3	.	.	3.4	5.2	.	.	.	26.1	5.1	13.7
13	.	11.9	.	.	.	1.1	7.8	.	9.9	0.3	8.6	6.4
14	.	8.2	.	.	0.2	3.6	.	.	0.9	1.8	0.5	.
15	.	6.7	2.0	.	0.7	23.0	3.7	.	.	2.8	.	1.3
16	.	.	.	.	.	.	.	.	.	7.9	0.6	.
17	.	0.8	0.2	.	4.0	1.1	.	.	.	.	.	.
18	1.8	7.9	.	.	5.7	24.2	5.6	.	.	.	.	10.1
19	2.3	11.6	4.4	.	3.4	.	5.3	.	.	.	.	8.7
20	5.0	0.6	8.9	.	0.3	4.8	.	.	.	.	3.0	0.4
21	.	.	2.2	.	7.1	7.8	2.2	.	.	.	8.1	10.2
22	0.6	1.6	.	.	20.8	5.8	.	.	.	.	0.2	3.9
23	4.0	.	.	.	0.1	17.9	.	0.4	.	.	.	.
24	1.0	6.5	2.2	.	.	8.3	.	.	.	.	.	3.5
25	.	36.0	1.1	.	.	8.6	1.7	.	.	.	.	5.6
26	.	15.0	1.2	2.5	.	8.5	.	.	.	.	0.4	27.6
27	.	11.2	0.1	13.5	.	6.7	1.1	2.3	.	.	.	7.1
28	.	.	3.2	.	.	25.5	.	17.9	.	.	2.0	3.1
29	.		0.2	3.6	.	.	.	2.0	.	.	17.7	2.8
30	.		0.4	2.5	.	1.9	.	0.4	.	.	3.4	0.4
31	.		.		.		.	1.9		.		0.3
TOTAL	18.1	137.7	39.2	27.1	87.7	230.4	37.3	45.5	30.0	71.5	113.3	134.2

Total de l'année : 972.0 mm

PRECIPITATIONS JOURNALIERES à PRATZ

ANNEE : 1997

Altitude au-dessus du niveau de la mer : 300 m. Longitude = E05°56' Latitude = N49°48'

JOURS	JAN	FEV	MARS	AVR	MAI	JUIN	JUIL	AOUT	SEPT	OCT	NOV	DEC
1	0.2	.	.	.	.	.	6.5	4.8	1.0	.	.	3.0
2	0.1	.	.	.	.	.	4.4	8.9	18.7	.	.	.
3	2.1	0.4	4.2	.	.	.	4.8	0.4	0.1	.	.	8.5
4	0.1	.	5.8	0.1	0.1	0.4	0.1	16.5	.	.	.	0.2
5	1.8	5.1	0.2	.	2.7	.	0.5	1.4	.	.	6.0	0.5
6	0.1	1.6	2.8	3.5	9.7	.	0.1	.	.	.	5.6	.
7	.	.	.	.	9.5	.	0.1	.	.	4.2	18.4	.
8	.	.	.	.	4.3	39.3	.	.	.	4.0	0.5	0.1
9	.	1.8	.	.	4.6	0.4	.	.	.	12.9	8.8	2.0
10	.	0.2	.	.	4.7	.	.	.	.	0.5	6.4	4.6
11	.	1.4	.	.	0.4	.	.	.	.	7.0	4.9	6.0
12	.	7.3	.	.	3.2	8.9	.	.	.	20.0	4.5	11.2
13	.	7.2	.	.	.	.	1.1	.	9.0	2.2	6.6	4.8
14	.	9.9	.	.	.	5.4	.	.	0.4	1.8	0.2	0.8
15	.	8.0	0.5	.	1.1	15.1	0.2	.	.	2.7	.	2.3
16	.	.	0.1	.	1.1	0.1	.	.	.	10.3	0.6	.
17	.	0.6	0.2	.	1.0	0.9	.	.	.	0.1	0.1	0.1
18	1.4	4.7	0.1	.	5.4	16.9	6.8	.	.	.	.	10.8
19	2.1	12.7	2.3	.	10.8	3.8	4.8	6.3	.	.	.	11.4
20	4.3	1.4	6.6	.	0.4	6.4	.	.	.	.	5.8	0.2
21	0.1	.	0.8	.	8.6	8.8	5.2	.	.	.	7.2	10.5
22	0.5	1.2	.	.	8.5	24.2	.	.	.	.	0.3	5.2
23	4.1	.	.	.	.	8.1	.	.	.	.	0.2	0.4
24	0.5	4.2	2.0	.	.	8.2	.	.	.	.	0.1	1.8
25	0.8	32.5	2.0	.	.	5.2	0.8	.	.	.	.	5.5
26	0.2	21.4	1.5	3.0	.	5.8	0.1	.	.	.	.	18.2
27	0.5	12.2	0.1	15.3	.	.	2.8	5.6	.	.	.	3.6
28	0.1	.	2.3	0.1	.	22.9	.	13.9	.	.	2.3	2.8
29	.		1.8	3.0	.	0.2	.	2.8	.	.	15.2	3.9
30	.		0.7	0.9	.	1.8	.	0.6	.	.	2.1	0.3
31	.		.		.		2.4	2.7		.		0.2
TOTAL	19.0	133.8	34.0	25.9	76.1	182.8	40.7	63.9	29.2	65.7	95.8	118.9

Total de l'année : 885.8 mm

PRECIPITATIONS JOURNALIERES à REDANGE

ANNEE : 1997

Altitude au-dessus du niveau de la mer : 280 m. Longitude = E05°58' Latitude = N49°46'

JOURS	JAN	FEV	MARS	AVR	MAI	JUIN	JUIL	AOUT	SEPT	OCT	NOV	DEC
1	.	.	.	.	.	.	4.0	6.6	.	.	.	2.0
2	.	.	.	.	.	.	.	12.0	32.4	.	.	.
3	2.0	0.2	6.0	.	.	.	9.0	.	.	.	.	7.0
4	.	.	3.6	0.2	.	.	0.2	7.3	.	.	.	.
5	1.8	6.2	1.4	.	3.5	.	4.0	.	.	.	5.8	1.7
6	.	2.0	3.6	6.0	8.0	.	.	.	.	.	6.2	.
7	.	.	.	.	11.6	.	0.2	.	.	4.6	22.5	.
8	.	.	.	.	4.4	43.4	.	.	1.0	3.0	.	.
9	.	1.5	.	.	8.5	2.0	.	.	.	20.2	13.5	0.5
10	.	.	.	.	2.4	.	.	.	.	1.4	10.0	2.2
11	.	1.9	.	.	4.0	.	.	.	.	10.0	8.0	3.1
12	.	9.8	.	.	3.6	6.8	.	.	.	22.3	4.2	23.2
13	.	15.1	.	.	.	.	1.1	.	9.2	0.5	9.8	4.3
14	.	11.4	.	.	.	6.0	1.0	.	.	2.0	.	0.2
15	.	8.8	1.6	.	2.4	16.0	.	.	.	3.0	.	1.5
16	.	.	.	.	1.1	.	0.1	.	.	8.5	1.0	.
17	.	0.4	.	.	1.0	.	.	.	.	.	0.5	.
18	1.2	11.0	.	.	8.2	23.2	10.0	.	.	.	.	9.5
19	2.8	11.8	5.4	.	5.0	.	4.8	6.0	.	.	.	11.8
20	4.0	0.2	9.0	.	.	3.5	.	.	.	.	3.5	.
21	.	.	0.8	.	6.4	8.2	8.0	.	.	.	8.0	14.0
22	.	4.0	.	.	13.5	6.1	.	.	.	.	.	7.4
23	5.9	.	.	.	.	21.0	.	.	.	.	0.2	.
24	1.1	4.8	2.5	.	.	6.0	.	.	.	.	.	3.0
25	0.6	53.0	2.1	.	.	13.8	1.5	.	.	.	.	3.0
26	.	17.2	1.0	3.0	.	8.6	.	.	.	.	.	17.2
27	.	8.0	.	14.1	.	5.4	1.8	4.3	.	.	.	3.4
28	.	.	2.5	0.5	.	26.0	.	16.0	.	.	0.5	4.0
29	.		.	3.2	.	0.2	.	3.4	.	.	18.5	4.1
30	.		.	2.2	.	2.0	.	0.5	.	.	4.0	0.2
31	.		.		.		0.1	3.6		.		0.2
TOTAL	19.4	167.3	39.5	29.2	83.6	198.2	45.8	59.7	42.6	75.5	116.2	123.5

Total de l'année : 1000.5 mm

PRECIPITATIONS JOURNALIERES à REMERSCHEN

ANNEE : 1997

Altitude au-dessus du niveau de la mer : 161 m. Longitude = E06°21' Latitude = N49°29'

JOURS	JAN	FEV	MARS	AVR	MAI	JUIN	JUIL	AOUT	SEPT	OCT	NOV	DEC
1	.	.	.	.	.	.	5.9	4.5	.	.	.	2.2
2	.	.	0.1	.	.	.	11.7	4.4	17.2	.	.	.
3	1.8	0.1	4.1	.	.	.	3.8	3.3	.	.	.	4.2
4	.	.	3.0	0.3	0.1	.	5.7	.	.	.	.	.
5	3.4	7.1	0.1	.	1.7	.	8.1	.	.	.	4.5	.
6	.	2.7	1.6	1.3	18.0	.	6.6	.	0.1	.	16.5	.
7	.	.	.	.	6.7	.	2.0	.	.	4.3	13.5	0.2
8	.	.	.	.	2.8	31.3	0.1	.	0.4	11.2	0.6	.
9	.	.	.	.	2.7	0.3	.	.	0.1	6.6	12.5	0.7
10	0.2	.	.	.	2.2	.	.	.	.	0.1	7.5	0.6
11	.	0.8	.	.	2.0	.	.	.	.	3.4	3.6	7.3
12	.	4.4	.	.	1.3	8.3	.	.	.	24.3	2.1	11.1
13	.	13.1	.	.	0.3	.	.	.	7.1	2.3	7.6	1.5
14	.	10.2	.	.	.	42.1	.	.	1.1	0.3	0.1	0.4
15	.	9.1	1.8	.	.	3.2	3.5	.	.	4.5	.	1.2
16	.	0.5	0.1	.	1.0	0.1	.	.	.	9.6	1.2	.
17	.	.	.	.	1.3	12.4	.	.	.	.	.	0.1
18	2.4	5.1	.	.	4.8	16.8	5.4	.	.	.	.	11.5
19	2.5	11.5	0.3	.	1.5	.	1.7	0.2	.	.	.	6.4
20	10.2	0.3	4.5	.	2.0	4.8	0.1	.	.	.	4.0	.
21	0.3	.	1.3	.	7.3	5.5	1.8	.	.	.	2.1	15.1
22	0.2	0.1	.	.	4.1	5.3	0.1	.	.	.	0.1	6.7
23	6.1	.	.	.	0.1	10.5	.	0.7	.	.	.	0.1
24	1.1	3.9	2.4	.	.	19.4	.	.	.	0.1	.	1.2
25	0.5	26.1	0.4	.	.	7.4	7.5	.	.	.	.	4.1
26	.	21.6	1.0	3.2	.	7.5	0.6	.	.	.	.	6.6
27	0.4	4.2	0.2	16.7	.	10.4	2.4	0.4	.	.	0.4	2.5
28	0.1	0.1	0.8	.	.	10.7	.	9.3	.	.	1.3	1.6
29	.		.	1.9	.	.	.	4.1	.	.	6.6	3.5
30	.		0.9	0.5	.	2.9	.	0.8	.	.	3.1	0.5
31	.		.		.		.	6.2		.		0.1
TOTAL	29.2	120.9	22.6	23.9	59.9	198.9	67.0	33.9	26.0	66.7	87.3	89.4

Total de l'année : 825.7 mm

PRECIPITATIONS JOURNALIERES à ROESER

ANNEE : 1997

Altitude au-dessus du niveau de la mer : 273 m. Longitude = E06°09' Latitude = N49°33'

JOURS	JAN	FEV	MARS	AVR	MAI	JUIN	JUIL	AOUT	SEPT	OCT	NOV	DEC
1	.	.	.	.	.	.	5.2	3.5	.	.	.	3.4
2	.	.	.	.	.	.	3.3	6.9	17.9	.	.	.
3	3.0	.	3.1	.	.	.	6.0	1.7	0.3	.	.	8.1
4	.	.	4.5	.	.	.	5.1	.	.	.	.	.
5	2.8	3.1	0.2	.	1.0	.	3.0	.	.	.	5.8	.
6	.	4.6	0.8	2.2	10.6	.	0.4	.	0.1	.	14.5	.
7	.	.	.	.	7.2	.	2.2	.	.	5.1	16.2	.
8	.	.	.	.	2.2	44.0	.	.	.	4.3	.	.
9	.	.	.	.	5.2	.	.	.	.	8.0	8.6	1.2
10	.	.	.	.	2.3	.	.	.	.	.	17.1	0.9
11	.	1.7	.	.	2.4	.	.	.	.	5.9	1.4	5.4
12	.	4.6	.	.	1.0	17.0	.	.	.	20.1	2.7	10.2
13	.	15.4	.	.	1.6	.	1.4	.	6.8	2.8	7.8	2.9
14	.	10.6	.	.	.	25.4	.	.	0.4	0.6	.	.
15	.	17.8	0.7	.	.	4.8	10.3	.	.	2.9	.	1.4
16	.	.	.	.	2.2	.	.	.	.	9.8	0.6	.
17	.	1.1	.	.	7.8	11.5	.	.	.	.	.	.
18	2.2	3.0	.	.	2.7	14.8	3.6	.	.	.	.	13.1
19	3.2	17.0	.	.	4.5	.	2.9	.	.	.	.	14.0
20	10.5	0.3	5.5	.	1.0	2.4	2.1	.	.	.	4.4	.
21	.	.	1.8	.	7.1	5.4	1.6	.	.	.	2.2	13.5
22	.	0.2	.	.	7.7	6.0	.	.	.	.	.	8.0
23	8.4	.	.	.	.	10.3	.	.	.	.	.	.
24	1.1	2.2	3.0	.	.	15.0	.	.	.	.	0.4	1.2
25	0.4	26.4	1.2	.	.	8.8	4.3	.	.	.	.	4.3
26	.	23.5	1.0	2.4	.	14.3	0.8	.	.	.	.	6.3
27	0.5	11.1	0.1	13.5	.	11.9	0.5	12.2	.	.	.	3.5
28	.	.	1.9	0.2	.	10.4	.	14.3	.	.	1.9	1.9
29	.		.	1.0	.	.	.	4.0	.	.	7.7	2.5
30	.		.	1.3	.	1.9	.	.	.	.	3.4	.
31	.		.		.		.	4.7		.		.
TOTAL	32.1	142.6	23.8	20.6	66.5	203.9	52.7	47.3	25.5	59.5	94.7	101.8

Total de l'année : 871.0 mm

PRECIPITATIONS JOURNALIERES à SCHIFFLANGE

ANNEE : 1997

Altitude au-dessus du niveau de la mer : 280 m. Longitude = E06°01' Latitude = N49°31'

JOURS	JAN	FEV	MARS	AVR	MAI	JUIN	JUIL	AOUT	SEPT	OCT	NOV	DEC
1	.	.	.	.	.	.	2.7	2.7	.	.	.	3.3
2	.	.	.	.	.	.	1.3	6.4	12.0	.	.	.
3	6.0	0.2	3.5	.	.	0.9	8.1	2.3	.	.	.	7.2
4	.	.	5.0	.	.	.	2.6	.	.	.	.	.
5	2.6	8.5	1.2	.	7.2	.	1.1	0.9	.	.	5.8	.
6	.	3.0	.	1.9	8.5	.	10.0	.	.	.	9.4	.
7	.	.	.	.	6.8	.	0.8	.	.	5.8	16.6	.
8	.	.	.	.	2.4	18.8	.	.	.	9.8	.	.
9	.	.	.	.	5.1	.	.	.	.	14.2	10.5	1.2
10	.	.	.	.	5.0	.	.	.	.	.	6.2	1.0
11	.	3.1	.	.	3.0	.	.	.	.	9.2	2.2	6.6
12	.	8.4	.	.	2.2	15.3	.	.	.	12.2	2.8	12.5
13	.	21.8	.	.	.	.	20.0	.	8.0	5.6	8.0	1.3
14	.	8.6	.	.	.	5.4	.	.	3.9	0.8	.	.
15	.	12.1	1.2	.	0.5	7.8	50.0	.	.	3.3	.	0.8
16	.	.	.	.	1.5	.	.	.	.	6.7	1.1	.
17	.	1.0	.	.	3.4	6.8	.	.	.	.	.	.
18	1.8	4.1	.	.	13.5	13.0	12.5	.	.	.	.	9.5
19	3.5	17.4	1.0	.	23.6	.	7.4	.	.	.	.	11.2
20	9.5	0.3	4.1	.	0.6	1.8	0.6	.	.	.	2.7	.
21	.	.	1.6	.	7.8	6.9	3.6	.	.	.	4.1	12.8
22	1.1	.	.	.	7.6	3.8	.	.	.	.	.	8.5
23	5.7	.	.	.	.	8.2	.	0.6	.	.	.	.
24	1.2	4.0	3.2	.	.	16.4	.	.	.	.	.	0.2
25	0.8	27.2	.	.	.	12.5	5.5	.	.	.	.	4.4
26	.	22.2	1.4	2.4	.	8.5	0.3	.	.	.	.	6.1
27	0.3	10.2	.	7.4	.	3.6	.	9.4	.	.	.	3.0
28	.	.	2.6	.	.	4.1	.	16.6	.	.	3.2	2.7
29	.		.	1.2	.	.	.	1.8	.	.	7.0	1.9
30	.		.	1.3	.	1.7	.	0.7	.	.	3.4	0.4
31	.		.		.		.	4.2		.		.
TOTAL	32.5	152.1	24.8	14.2	98.7	135.5	126.5	45.6	23.9	67.6	83.0	94.6

Total de l'année : 899.0 mm

PRECIPITATIONS JOURNALIERES à SURRE

ANNEE : 1997

Altitude au-dessus du niveau de la mer : 429 m. Longitude = E05°46' Latitude = N49°54'

JOURS	JAN	FEV	MARS	AVR	MAI	JUIN	JUIL	AOUT	SEPT	OCT	NOV	DEC
1	.	.	.	.	.	.	5.0	5.5	.	.	.	5.0
2	.	.	.	.	.	.	4.1	10.5	34.4	.	.	.
3	2.0	1.2	6.0	.	.	.	0.6	.	.	.	.	15.0
4	.	.	4.8	0.4	0.1	.	0.3	18.0	.	.	.	.
5	1.4	7.8	1.5	.	5.0	.	6.0	1.1	1.2	.	3.5	.
6	.	0.3	2.4	5.0	11.0	.	0.2	.	.	.	3.7	.
7	.	.	.	.	8.0	.	0.7	.	.	5.6	16.6	.
8	.	.	.	.	7.0	49.3	.	.	1.4	5.0	1.8	.
9	.	3.0	.	.	5.8	1.0	.	.	.	11.6	12.0	2.2
10	.	.	.	.	3.1	.	.	.	.	4.3	10.0	3.7
11	.	2.7	.	.	2.2	.	.	.	.	12.7	4.0	3.3
12	.	9.6	.	.	3.5	5.7	.	.	.	26.0	4.8	8.8
13	.	18.5	.	.	.	0.2	7.5	.	10.5	4.1	8.2	8.5
14	.	5.5	.	.	0.9	11.0	.	.	4.2	2.2	0.2	.
15	.	5.6	1.0	0.3	.	9.5	2.9	.	.	3.8	.	0.8
16	.	.	.	.	.	.	.	.	.	7.9	0.2	.
17	.	0.7	0.2	.	.	0.6	.	.	.	.	.	.
18	1.4	4.2	0.2	.	5.5	9.5	12.5	.	.	.	.	10.5
19	1.5	10.3	5.3	.	4.0	.	5.0	.	.	.	.	4.5
20	2.5	1.0	5.7	.	.	4.0	.	.	.	.	3.3	0.2
21	.	.	2.0	.	6.7	10.0	5.3	.	.	.	6.5	7.4
22	0.6	1.5	.	.	9.5	8.3	.	.	.	.	.	5.0
23	2.3	.	.	.	0.3	13.3	.	.	.	.	.	0.8
24	0.8	6.5	2.5	.	.	2.2	.	.	.	.	.	1.2
25	.	47.8	2.5	.	.	5.2	0.5	.	.	.	.	3.5
26	.	11.0	1.0	3.8	.	8.5	.	.	.	.	.	17.2
27	.	9.4	0.8	12.7	.	9.9	2.0	4.5	.	.	.	9.0
28	.	.	2.5	0.3	.	20.2	.	34.5	.	.	2.6	3.6
29	.		3.4	4.6	.	0.5	.	1.4	.	.	15.1	5.2
30	.		1.0	2.2	.	4.0	.	0.7	.	.	3.3	.
31	.		.		.		.	2.0		.		0.5
TOTAL	12.5	146.6	42.8	29.3	72.6	172.9	52.6	78.2	51.7	83.2	95.8	115.9

Total de l'année : 954.1 mm

PRECIPITATIONS JOURNALIERES à USELDANGE

ANNEE : 1997

Altitude au-dessus du niveau de la mer : 260 m. Longitude = E05°59' Latitude = N49°46'

JOURS	JAN	FEV	MARS	AVR	MAI	JUIN	JUIL	AOUT	SEPT	OCT	NOV	DEC
1	.	.	.	.	.	.	4.2	5.7	.	.	.	3.6
2	.	.	.	.	.	.	4.1	7.1	18.1	.	.	.
3	2.2	.	5.8	.	.	.	6.2	0.6	.	.	.	7.5
4	.	.	6.1	.	.	.	0.1	5.1	.	.	.	.
5	1.7	5.2	.	.	1.1	.	.	.	.	.	5.6	0.4
6	.	1.8	0.6	3.5	7.0	.	.	.	.	.	7.8	.
7	.	.	.	.	9.2	.	0.9	.	.	0.1	18.6	.
8	.	.	.	.	2.8	47.5	.	.	0.1	8.7	0.5	.
9	.	1.7	.	.	6.1	2.1	.	.	.	12.7	8.6	2.5
10	.	.	.	.	3.7	.	.	.	.	0.7	9.8	2.1
11	.	1.2	.	.	1.1	.	.	.	.	1.2	7.2	5.8
12	.	7.1	.	.	2.8	5.9	1.8	.	.	28.0	4.2	12.1
13	.	9.2	.	.	.	.	.	.	8.0	1.8	9.8	4.0
14	.	13.0	.	.	.	10.6	.	.	9.0	1.2	.	0.2
15	.	6.9	1.0	.	.	8.6	5.2	.	.	2.6	.	0.6
16	.	.	.	.	0.6	.	.	.	.	8.9	0.4	.
17	.	1.0	0.1	.	9.6	1.9	.	.	.	.	.	.
18	1.5	7.0	.	.	12.8	18.6	7.2	.	.	.	.	9.8
19	2.7	11.6	4.8	.	.	.	8.0	0.2	.	.	.	12.0
20	4.2	1.8	7.1	.	.	3.5	.	.	.	.	8.1	.
21	.	.	0.6	.	7.4	5.5	2.6	.	.	.	6.9	14.8
22	0.1	1.3	.	.	3.9	3.5	.	.	.	.	.	8.6
23	5.8	.	.	.	.	19.5	.	.	.	.	.	.
24	0.2	2.8	2.6	.	.	5.6	.	.	.	.	.	1.9
25	0.7	49.0	2.0	.	.	12.5	1.6	.	.	.	.	4.7
26	.	17.0	1.7	2.7	.	5.1	.	2.0	.	.	.	15.2
27	0.8	10.0	0.6	13.6	.	8.6	1.2	3.2	.	.	.	3.5
28	0.1	.	1.3	.	.	14.8	.	14.5	.	.	2.1	2.0
29	.		2.6	1.5	.	1.2	.	4.1	.	.	9.5	3.7
30	.		1.2	1.0	.	1.5	.	3.1	.	.	2.1	.
31	.		.		.		0.7	2.9		.		0.3
TOTAL	20.0	147.6	38.1	22.3	68.1	176.5	43.8	48.5	35.2	65.9	101.2	115.3

Total de l'année : 882.5 mm

PRECIPITATIONS JOURNALIERES à WINCRANGE

ANNEE : 1997

Altitude au-dessus du niveau de la mer : 501 m. Longitude = E05°55' Latitude = N50°03'

JOURS	JAN	FEV	MARS	AVR	MAI	JUIN	JUIL	AOUT	SEPT	OCT	NOV	DEC
1	0.1	.	0.1	.	0.3	.	7.5	6.7	.	.	.	8.8
2	0.2	.	.	.	.	.	0.6	12.3	22.2	.	.	.
3	1.0	1.6	5.1	.	.	.	3.4	0.2	.	.	.	7.6
4	0.1	0.1	7.8	0.8	0.4	.	0.4	29.4	.	.	.	.
5	1.1	16.4	0.6	0.9	5.7	.	0.1	7.5	0.7	.	3.0	.
6	0.2	2.2	3.6	9.0	26.1	.	0.6	.	.	.	4.1	.
7	0.1	0.2	0.4	.	10.7	.	0.7	.	0.9	4.8	15.5	0.2
8	0.1	.	.	.	3.9	34.4	.	.	.	6.9	1.1	0.1
9	0.1	1.1	.	.	6.1	14.4	.	.	.	8.8	10.9	0.8
10	.	.	.	.	2.0	.	.	.	.	1.9	9.1	3.5
11	.	2.7	.	.	6.1	.	.	.	.	28.0	5.5	4.7
12	.	7.0	.	0.1	3.4	6.4	.	.	.	21.5	3.3	14.8
13	.	11.7	.	.	.	.	0.3	.	12.5	0.9	9.3	5.7
14	.	4.4	.	.	1.1	6.7	.	.	1.3	4.3	.	1.2
15	.	0.7	1.3	.	1.1	4.2	2.1	.	.	3.4	.	2.8
16	.	.	0.3	.	.	.	.	.	.	8.7	1.9	0.1
17	.	1.1	0.5	.	0.2	6.5	0.3	.	.	.	.	0.4
18	1.3	2.6	0.2	.	13.1	21.5	8.9	.	.	.	.	3.1
19	2.3	4.2	3.8	.	9.5	.	6.7	.	.	.	.	7.5
20	2.9	0.6	11.1	.	.	4.5	0.4	.	.	.	6.3	0.1
21	.	0.1	1.3	.	2.9	13.4	0.7	.	.	.	1.9	8.3
22	0.3	1.3	0.2	.	7.4	7.4	.	0.5	.	.	0.2	7.8
23	2.1	.	.	.	.	14.7	.	0.8	.	.	.	0.2
24	0.7	5.4	6.5	.	.	4.6	.	.	.	.	.	1.3
25	1.0	47.5	4.1	.	.	1.2	3.5	.	.	.	.	3.4
26	.	8.4	0.5	5.7	.	9.7	1.2	.	.	.	.	8.0
27	.	3.7	0.3	26.5	.	8.8	3.8	5.2	.	.	.	9.4
28	0.7	.	5.1	1.6	.	16.7	.	17.4	.	.	1.5	1.3
29	.		2.1	16.8	.	1.1	.	5.1	.	.	15.1	2.3
30	.		1.6	9.3	.	4.8	.	0.4	.	.	4.3	0.4
31	.		0.1		.		0.2	2.5		.		0.4
TOTAL	14.3	123.0	56.6	70.7	100.0	181.0	41.4	88.0	37.6	89.2	93.0	104.2

Total de l'année : 999.0 mm

OBSERVATIONS PLUVIOMETRIQUES

JANVIER 1997

STATION	ALTI. EN m.	PREC. TOTALES EN mm	MAXIMUM EN 24 HEURES mm	JOUR	JOURS DE PLUIE 0,1-0,9 mm	1,0-9,9 mm	10-14,9 mm	>14,9 mm	JOURS DE PLUIE TOTAL
ALTRIER	391	24.7	6.2	20	5	6	0	0	11
ARSDORF	416	16.8	3.8	20	3	6	0	0	9
ASSELBORN	478	12.9	3.6	19	8	5	0	0	13
LUXEMBOURG-BELAIR	288	26.0	10.1	19	2	6	1	0	9
BELVAUX	340	26.5	7.1	20	2	7	0	0	9
BERDORF	376	21.1	4.6	20	5	7	0	0	12
BERINGEN	215	22.4	4.8	19	2	6	0	0	8
BEYREN	279	25.7	7.7	20	6	6	0	0	12
BOURSCHEID	480	15.9	5.7	19	4	5	0	0	9
CALMUS	283	23.7	5.4	23	1	8	0	0	9
CLEMENCY	334	27.0	7.6	20	4	6	0	0	10
CONTERN	320	30.2	9.7	20	0	9	0	0	9
DAHL	493	15.3	4.3	23	2	7	0	0	9
ERMSDORF	250	21.7	4.4	23	3	7	0	0	10
ETTELBRUCK	202	20.3	5.3	19	3	6	0	0	9
FOUHREN	322	19.7	5.1	20	2	8	0	0	10
GEYERSHAFF	351	25.8	7.8	20	3	7	0	0	10
GODBRANGE	328	25.8	5.9	3	2	8	0	0	10
GREVENMACHER	185	25.3	7.2	20	2	7	0	0	9
HINGERHAFF	267	23.9	5.1	19	3	6	0	0	9
HOLLER	469	14.6	3.5	20	2	7	0	0	9
KEHMEN	488	19.6	3.7	23	3	7	0	0	10
KOERICH	266	27.5	7.7	20	4	6	0	0	10
LELLINGEN	450	17.2	4.4	20	3	6	0	0	9
LORENTZWEILER	237	30.3	6.5	20	2	8	0	0	10
MAMER	315	23.9	5.6	20	3	7	0	0	10
RECKANGE/MESS	295	25.8	9.7	20	5	6	0	0	11
MULLENDORF	226	23.9	5.2	19	0	8	0	0	8
PERLE	462	18.1	5.0	20	1	7	0	0	8
PRATZ	300	19.0	4.3	20	11	6	0	0	17
REDANGE	280	19.4	5.9	23	1	7	0	0	8
REMERSCHEN	161	29.2	10.2	20	6	6	1	0	13
REMICH	225	29.0	9.7	20	5	6	0	0	11
ROESER	273	32.1	10.5	20	2	6	1	0	9
ROODT/REDANGE	444	18.6	5.0	23	0	7	0	0	7
SCHIFFLANGE	280	32.5	9.5	20	2	8	0	0	10
SURRE	429	12.5	2.5	20	2	6	0	0	8
USELDANGE	260	20.0	5.8	23	5	6	0	0	11
WALDHAFF	385	33.0	9.8	20	3	7	0	0	10
WINCRANGE	501	14.3	2.9	20	10	7	0	0	17

FEVRIER 1997

STATION	ALTI. EN m.	PREC. TOTALES EN mm	MAXIMUM EN 24 HEURES mm	JOUR	JOURS DE PLUIE 0,1-0,9 mm	1,0-9,9 mm	10-14,9 mm	>14,9 mm	JOURS DE PLUIE TOTAL
ALTRIER	391	119.5	30.4	25	5	10	2	1	18
ARSDORF	416	163.9	50.0	25	4	9	4	2	19
ASSELBORN	478	102.1	26.2	25	6	13	1	1	21
LUXEMBOURG-BELAIR	288	137.2	33.0	25	3	7	3	3	16
BELVAUX	340	198.9	35.9	25	3	6	2	6	17
BERDORF	376	117.1	30.0	25	6	10	3	1	20
BERINGEN	215	121.5	31.8	25	4	9	3	1	17
BEYREN	279	128.0	23.3	26	4	10	1	3	18
BOURSCHEID	480	121.7	35.3	25	5	8	1	3	17
CALMUS	283	124.5	32.2	25	2	9	4	1	16
CLEMENCY	334	177.4	36.6	25	0	8	1	6	15
CONTERN	320	130.4	21.5	26	4	8	1	4	17
DAHL	493	135.3	41.2	25	1	11	4	1	17
ERMSDORF	250	116.2	29.3	25	6	11	2	2	21
ETTELBRUCK	202	126.6	32.8	25	3	11	1	2	17
FOUHREN	322	110.2	32.1	25	4	11	1	2	18
GEYERSHAFF	351	122.1	32.5	25	1	10	4	1	16
GODBRANGE	328	134.4	35.9	25	2	10	1	3	16
GREVENMACHER	185	124.6	26.9	25	1	10	1	3	15
HINGERHAFF	267	109.3	28.2	25	6	10	2	1	19
HOLLER	469	107.3	25.0	25	4	13	0	2	19
KEHMEN	488	137.1	46.8	25	1	12	3	1	17
KOERICH	266	152.7	38.4	25	2	9	2	3	16
LELLINGEN	450	115.4	37.4	25	5	14	1	1	21
LORENTZWEILER	237	130.6	34.2	25	6	10	2	3	21
MAMER	315	143.3	29.5	25	2	9	2	3	16
RECKANGE/MESS	295	165.7	35.5	25	4	7	0	6	17
MULLENDORF	226	125.6	30.6	25	0	11	1	3	15
PERLE	462	137.7	36.0	25	4	9	3	2	18
PRATZ	300	133.8	32.5	25	3	12	2	2	19
REDANGE	280	167.3	53.0	25	3	9	3	3	18
REMERSCHEN	161	120.9	26.1	25	6	7	3	2	18
REMICH	225	115.2	19.9	25	4	6	4	2	16
ROESER	273	142.6	26.4	25	2	7	2	5	16
ROODT/REDANGE	444	176.2	46.0	25	2	9	4	3	18
SCHIFFLANGE	280	152.1	27.2	25	2	8	2	4	16
SURRE	429	146.6	47.8	25	2	12	2	2	18
USELDANGE	260	147.6	49.0	25	0	12	3	2	17
WALDHAFF	385	142.4	30.6	25	4	12	0	4	20
WINCRANGE	501	123.0	47.5	25	5	13	1	2	21

OBSERVATIONS PLUVIOMETRIQUES

MARS 1997

STATION	ALTI. EN m.	PREC. TOTALES EN mm	MAXIMUM EN 24 HEURES mm	MAXIMUM EN 24 HEURES JOUR	JOURS DE PLUIE 0,1-0,9 mm	JOURS DE PLUIE 1,0-9,9 mm	JOURS DE PLUIE 10-14,9 mm	JOURS DE PLUIE >14,9 mm	JOURS DE PLUIE TOTAL
ALTRIER	391	35.5	5.6	19	6	10	0	0	16
ARSDORF	416	39.0	7.1	20	5	11	0	0	16
ASSELBORN	478	46.5	9.5	4	7	12	0	0	19
LUXEMBOURG-BELAIR	288	23.5	5.6	19	8	8	0	0	16
BELVAUX	340	28.2	5.5	20	3	9	0	0	12
BERDORF	376	27.9	5.3	4	9	9	0	0	18
BERINGEN	215	25.3	10.2	4	8	5	1	0	14
BEYREN	279	21.3	4.1	4	9	9	0	0	18
BOURSCHEID	480	37.5	10.2	19	5	9	1	0	15
CALMUS	283	24.5	5.2	20	4	8	0	0	12
CLEMENCY	334	30.5	5.8	20	5	10	0	0	15
CONTERN	320	19.2	4.4	4	8	8	0	0	16
DAHL	493	46.3	9.1	19	3	12	0	0	15
ERMSDORF	250	34.5	6.2	20	7	10	0	0	17
ETTELBRUCK	202	28.0	9.2	4	7	8	0	0	15
FOUHREN	322	36.0	7.5	20	4	10	0	0	14
GEYERSHAFF	351	36.0	8.0	20	0	12	0	0	12
GODBRANGE	328	25.6	7.3	4	9	8	0	0	17
GREVENMACHER	185	25.2	5.9	24	5	8	0	0	13
HINGERHAFF	267	24.7	8.7	4	3	7	0	0	10
HOLLER	469	57.1	11.5	20	4	12	1	0	17
KEHMEN	488	41.1	7.1	20	8	8	0	0	16
KOERICH	266	25.1	5.4	20	3	9	0	0	12
LELLINGEN	450	48.0	7.6	20	6	13	0	0	19
LORENTZWEILER	237	27.1	9.5	4	7	9	0	0	16
MAMER	315	22.4	4.7	20	3	9	0	0	12
RECKANGE/MESS	295	23.6	5.7	20	4	8	0	0	12
MULLENDORF	226	25.4	5.4	19	3	9	0	0	12
PERLE	462	39.2	8.9	20	5	11	0	0	16
PRATZ	300	34.0	6.6	20	8	10	0	0	18
REDANGE	280	39.5	9.0	20	1	11	0	0	12
REMERSCHEN	161	22.6	4.5	20	8	8	0	0	16
REMICH	225	19.4	4.3	3	7	7	0	0	14
ROESER	273	23.8	5.5	20	4	8	0	0	12
ROODT/REDANGE	444	43.8	9.2	20	1	13	0	0	14
SCHIFFLANGE	280	24.8	5.0	4	0	10	0	0	10
SURRE	429	42.8	6.0	3	3	14	0	0	17
USELDANGE	260	38.1	7.1	20	4	11	0	0	15
WALDHAFF	385	27.0	4.8	20	7	10	0	0	17
WINCRANGE	501	56.6	11.1	20	10	11	1	0	22

AVRIL 1997

STATION	ALTI. EN m.	PREC. TOTALES EN mm	MAXIMUM EN 24 HEURES mm	MAXIMUM EN 24 HEURES JOUR	JOURS DE PLUIE 0,1-0,9 mm	JOURS DE PLUIE 1,0-9,9 mm	JOURS DE PLUIE 10-14,9 mm	JOURS DE PLUIE >14,9 mm	JOURS DE PLUIE TOTAL
ALTRIER	391	19.8	13.6	27	3	2	1	0	6
ARSDORF	416	30.3	13.7	27	3	5	1	0	9
ASSELBORN	478	38.3	13.6	27	3	5	1	0	9
LUXEMBOURG-BELAIR	288	16.1	9.3	27	3	4	0	0	7
BELVAUX	340	20.1	7.8	27	2	5	0	0	7
BERDORF	376	23.3	13.1	27	2	4	1	0	7
BERINGEN	215	18.5	10.9	27	3	3	1	0	7
BEYREN	279	20.2	11.8	27	3	4	1	0	8
BOURSCHEID	480	27.5	14.1	27	1	6	1	0	8
CALMUS	283	20.0	12.0	27	1	4	1	0	6
CLEMENCY	334	23.2	11.5	27	2	4	1	0	7
CONTERN	320	26.5	16.0	27	3	3	0	1	7
DAHL	493	31.5	15.7	27	2	4	0	1	7
ERMSDORF	250	25.1	15.6	27	3	3	0	1	7
ETTELBRUCK	202	26.1	14.8	27	3	4	1	0	8
FOUHREN	322	29.6	16.1	27	3	3	0	1	7
GEYERSHAFF	351	24.6	13.2	27	0	5	1	0	6
GODBRANGE	328	26.6	15.9	27	3	5	0	1	9
GREVENMACHER	185	22.9	11.5	27	1	4	1	0	6
HINGERHAFF	267	19.3	11.9	27	3	3	1	0	7
HOLLER	469	43.8	17.2	27	1	6	0	1	8
KEHMEN	488	32.6	16.2	27	1	4	0	1	6
KOERICH	266	23.1	13.5	27	0	4	1	0	5
LELLINGEN	450	41.8	16.8	27	2	5	0	1	8
LORENTZWEILER	237	22.6	13.0	27	2	3	1	0	6
MAMER	315	15.8	10.0	27	2	2	1	0	5
RECKANGE/MESS	295	16.7	10.0	27	4	3	1	0	8
MULLENDORF	226	24.8	13.6	27	4	3	1	0	8
PERLE	462	27.1	13.5	27	1	4	1	0	6
PRATZ	300	25.9	15.3	27	3	3	0	1	7
REDANGE	280	29.2	14.1	27	2	4	1	0	7
REMERSCHEN	161	23.9	16.7	27	2	3	0	1	6
REMICH	225	18.9	11.6	27	4	3	1	0	8
ROESER	273	20.6	13.5	27	1	4	1	0	6
ROODT/REDANGE	444	28.0	13.2	27	0	5	1	0	6
SCHIFFLANGE	280	14.2	7.4	27	0	5	0	0	5
SURRE	429	29.3	12.7	27	3	4	1	0	8
USELDANGE	260	22.3	13.6	27	0	4	1	0	5
WALDHAFF	385	26.6	15.6	27	3	4	0	1	8
WINCRANGE	501	70.7	26.5	27	3	4	0	2	9

OBSERVATIONS PLUVIOMETRIQUES

MAI 1997

STATION	ALTI. EN m.	PREC. TOTALES EN mm	MAXIMUM EN 24 HEURES mm	MAXIMUM EN 24 HEURES JOUR	JOURS DE PLUIE 0,1-0,9 mm	JOURS DE PLUIE 1,0-9,9 mm	JOURS DE PLUIE 10-14,9 mm	JOURS DE PLUIE >14,9 mm	JOURS DE PLUIE TOTAL
ALTRIER	391	71.2	12.5	6	3	11	2	0	16
ARSDORF	416	88.6	18.8	22	2	10	2	1	15
ASSELBORN	478	86.3	20.4	6	6	10	0	2	18
LUXEMBOURG-BELAIR	288	86.4	15.8	18	5	7	3	1	16
BELVAUX	340	96.1	12.5	19	1	10	4	0	15
BERDORF	376	69.8	16.4	17	4	10	2	1	17
BERINGEN	215	69.2	13.8	21	3	11	2	0	16
BEYREN	279	77.7	12.5	19	5	14	1	0	20
BOURSCHEID	480	77.2	14.7	21	1	8	3	0	12
CALMUS	283	69.3	12.3	19	4	11	1	0	16
CLEMENCY	334	100.5	14.5	7	1	10	4	0	15
CONTERN	320	67.1	10.7	21	1	14	1	0	16
DAHL	493	83.4	11.8	22	1	12	2	0	15
ERMSDORF	250	60.6	10.0	6	3	11	2	0	16
ETTELBRUCK	202	65.3	8.0	5	2	13	0	0	15
FOUHREN	322	79.8	11.7	19	2	9	4	0	15
GEYERSHAFF	351	89.6	16.0	17	1	11	3	1	16
GODBRANGE	328	70.3	15.4	6	3	13	0	1	17
GREVENMACHER	185	91.2	15.9	18	1	14	1	1	17
HINGERHAFF	267	69.4	14.5	19	3	10	2	0	15
HOLLER	469	112.0	32.7	17	1	9	0	3	13
KEHMEN	488	84.2	11.5	6	4	9	3	0	16
KOERICH	266	78.4	13.0	7	1	10	4	0	15
LELLINGEN	450	77.2	11.6	19	4	9	3	0	16
LORENTZWEILER	237	76.3	12.5	6	4	11	2	0	17
MAMER	315	92.5	11.8	22	1	10	5	0	16
RECKANGE/MESS	295	95.5	17.0	19	1	11	2	1	15
MULLENDORF	226	76.6	12.2	6	2	13	2	0	17
PERLE	462	87.7	20.8	22	5	12	0	1	18
PRATZ	300	76.1	10.8	19	3	13	1	0	17
REDANGE	280	83.6	13.5	22	0	13	2	0	15
REMERSCHEN	161	59.9	18.0	6	3	14	0	1	18
REMICH	225	63.3	11.8	6	3	13	1	0	17
ROESER	273	66.5	10.6	6	0	15	1	0	16
ROODT/REDANGE	444	88.2	15.2	22	0	13	1	1	15
SCHIFFLANGE	280	98.7	23.6	19	2	12	1	1	16
SURRE	429	72.6	11.0	6	3	11	1	0	15
USELDANGE	260	68.1	12.8	18	1	11	1	0	13
WALDHAFF	385	91.6	18.8	6	2	11	2	1	16
WINCRANGE	501	100.0	26.1	6	3	11	2	1	17

JUIN 1997

STATION	ALTI. EN m.	PREC. TOTALES EN mm	MAXIMUM EN 24 HEURES mm	MAXIMUM EN 24 HEURES JOUR	JOURS DE PLUIE 0,1-0,9 mm	JOURS DE PLUIE 1,0-9,9 mm	JOURS DE PLUIE 10-14,9 mm	JOURS DE PLUIE >14,9 mm	JOURS DE PLUIE TOTAL
ALTRIER	391	185.1	41.1	14	1	9	3	4	17
ARSDORF	416	213.0	68.5	8	2	10	1	4	17
ASSELBORN	478	160.5	33.5	8	2	12	2	3	19
LUXEMBOURG-BELAIR	288	170.0	25.9	8	3	8	1	6	18
BELVAUX	340	175.4	35.1	8	0	9	2	5	16
BERDORF	376	183.5	53.0	8	2	11	2	4	19
BERINGEN	215	177.7	33.0	8	2	11	0	5	18
BEYREN	279	188.8	24.3	27	4	8	3	5	20
BOURSCHEID	480	156.2	23.0	8	3	10	3	4	20
CALMUS	283	170.1	36.4	8	2	12	1	3	18
CLEMENCY	334	188.6	28.4	8	3	10	2	5	20
CONTERN	320	185.6	30.0	8	0	9	5	3	17
DAHL	493	175.9	48.2	8	2	10	3	3	18
ERMSDORF	250	180.3	36.0	8	4	10	0	5	19
ETTELBRUCK	202	168.6	37.8	8	3	9	3	4	19
FOUHREN	322	164.7	38.4	8	1	9	4	3	17
GEYERSHAFF	351	213.7	37.1	14	1	8	2	6	17
GODBRANGE	328	175.3	41.6	8	1	11	1	4	17
GREVENMACHER	185	210.1	35.6	27	1	10	2	5	18
HINGERHAFF	267	177.3	26.1	8	1	10	2	5	18
HOLLER	469	171.1	39.0	8	0	10	4	3	17
KEHMEN	488	161.8	42.8	8	2	7	4	3	16
KOERICH	266	175.6	33.0	8	0	12	2	4	18
LELLINGEN	450	172.8	35.2	8	1	13	1	3	18
LORENTZWEILER	237	179.1	29.0	8	1	10	3	4	18
MAMER	315	176.5	32.9	8	1	9	3	4	17
RECKANGE/MESS	295	132.1	21.6	8	0	11	1	4	16
MULLENDORF	226	176.6	37.2	8	0	10	4	3	17
PERLE	462	230.4	75.5	8	1	12	0	5	18
PRATZ	300	182.8	39.3	8	5	10	0	5	20
REDANGE	280	198.2	43.4	8	1	10	1	5	17
REMERSCHEN	161	198.9	42.1	14	2	8	4	4	18
REMICH	225	204.4	41.9	14	2	7	5	4	18
ROESER	273	203.9	44.0	8	0	6	6	4	16
ROODT/REDANGE	444	225.0	59.5	8	3	9	2	5	19
SCHIFFLANGE	280	135.5	18.8	8	1	11	2	3	17
SURRE	429	172.9	49.3	8	3	11	3	2	19
USELDANGE	260	176.5	47.5	8	0	12	3	3	18
WALDHAFF	385	215.8	31.2	14	0	8	4	5	17
WINCRANGE	501	181.0	34.4	8	0	12	3	3	18

OBSERVATIONS PLUVIOMETRIQUES

JUILLET 1997

STATION	ALTI. EN m.	PREC. TOTALES EN mm	MAXIMUM EN 24 HEURES mm	MAXIMUM EN 24 HEURES JOUR	JOURS DE PLUIE 0,1-0,9 mm	JOURS DE PLUIE 1,0-9,9 mm	JOURS DE PLUIE 10-14,9 mm	JOURS DE PLUIE >14,9 mm	JOURS DE PLUIE TOTAL
ALTRIER	391	65.2	13.5	18	2	10	2	0	14
ARSDORF	416	90.6	43.5	13	4	7	1	1	13
ASSELBORN	478	42.7	8.3	18	6	11	0	0	17
LUXEMBOURG-BELAIR	288	59.7	13.7	14	5	8	2	0	15
BELVAUX	340	120.4	27.3	13	1	9	1	3	14
BERDORF	376	69.2	16.2	15	2	10	1	1	14
BERINGEN	215	61.0	28.5	15	4	8	0	1	13
BEYREN	279	65.8	12.1	15	6	12	1	0	19
BOURSCHEID	480	57.4	12.6	15	5	10	2	0	17
CALMUS	283	48.5	17.6	15	5	8	0	1	14
CLEMENCY	334	107.2	41.6	6	2	10	2	1	15
CONTERN	320	70.5	23.2	5	2	11	0	1	14
DAHL	493	41.1	10.5	21	4	7	1	0	12
ERMSDORF	250	82.2	24.3	6	3	11	0	2	16
ETTELBRUCK	202	34.2	8.8	18	3	9	0	0	12
FOUHREN	322	61.8	16.7	6	5	9	0	1	15
GEYERSHAFF	351	54.9	10.0	18	0	13	1	0	14
GODBRANGE	328	88.3	30.8	15	4	9	2	1	16
GREVENMACHER	185	53.0	7.9	5	2	13	0	0	15
HINGERHAFF	267	52.3	11.7	15	3	10	1	0	14
HOLLER	469	77.5	34.5	15	4	11	0	1	16
KEHMEN	488	48.7	11.6	18	4	8	1	0	13
KOERICH	266	43.6	11.0	18	8	7	1	0	16
LELLINGEN	450	46.0	10.8	18	8	11	1	0	20
LORENTZWEILER	237	41.3	9.5	15	5	10	0	0	15
MAMER	315	75.2	20.9	15	4	8	2	1	15
RECKANGE/MESS	295	94.4	29.7	15	1	10	0	2	13
MULLENDORF	226	48.4	11.6	18	3	9	2	0	14
PERLE	462	37.3	7.8	13	3	10	0	0	13
PRATZ	300	40.7	6.8	18	7	9	0	0	16
REDANGE	280	45.8	10.0	18	4	9	1	0	14
REMERSCHEN	161	67.0	11.7	2	4	12	1	0	17
REMICH	225	61.6	11.9	2	2	12	1	0	15
ROESER	273	52.7	10.3	15	3	12	1	0	16
ROODT/REDANGE	444	43.9	14.9	21	2	9	1	0	12
SCHIFFLANGE	280	126.5	50.0	15	3	8	2	2	15
SURRE	429	52.6	12.5	18	5	8	1	0	14
USELDANGE	260	43.8	8.0	19	3	10	0	0	13
WALDHAFF	385	67.4	10.8	5	6	10	2	0	18
WINCRANGE	501	41.4	8.9	18	10	8	0	0	18

AOUT 1997

STATION	ALTI. EN m.	PREC. TOTALES EN mm	MAXIMUM EN 24 HEURES mm	MAXIMUM EN 24 HEURES JOUR	JOURS DE PLUIE 0,1-0,9 mm	JOURS DE PLUIE 1,0-9,9 mm	JOURS DE PLUIE 10-14,9 mm	JOURS DE PLUIE >14,9 mm	JOURS DE PLUIE TOTAL
ALTRIER	391	50.6	15.2	27	3	5	2	1	11
ARSDORF	416	63.3	19.5	28	3	5	0	2	10
ASSELBORN	478	85.4	25.7	4	4	5	1	2	12
LUXEMBOURG-BELAIR	288	48.3	16.3	28	1	7	0	1	9
BELVAUX	340	48.1	12.1	28	2	6	1	0	9
BERDORF	376	51.1	16.5	27	3	7	1	1	12
BERINGEN	215	42.4	14.3	28	3	6	1	0	10
BEYREN	279	39.5	10.6	28	5	6	1	0	12
BOURSCHEID	480	38.5	12.5	28	4	5	2	0	11
CALMUS	283	36.5	12.6	28	4	6	1	0	11
CLEMENCY	334	45.5	16.4	28	1	7	0	1	9
CONTERN	320	39.9	13.8	28	4	5	1	0	10
DAHL	493	51.3	13.8	28	0	11	1	0	12
ERMSDORF	250	91.1	43.3	18	2	8	0	2	12
ETTELBRUCK	202	44.3	16.2	28	4	5	0	1	10
FOUHREN	322	58.9	12.1	28	2	9	1	0	12
GEYERSHAFF	351	42.4	11.4	2	4	6	1	0	11
GODBRANGE	328	42.7	18.1	28	3	5	0	1	9
GREVENMACHER	185	35.6	8.8	28	4	7	0	0	11
HINGERHAFF	267	38.5	15.0	28	3	6	0	1	10
HOLLER	469	44.7	17.0	28	1	8	0	1	10
KEHMEN	488	63.9	31.8	28	0	7	0	1	8
KOERICH	266	49.0	13.7	28	3	5	2	0	10
LELLINGEN	450	59.4	14.4	28	2	8	3	0	13
LORENTZWEILER	237	64.7	24.0	28	0	7	1	1	9
MAMER	315	53.2	11.1	28	3	6	2	0	11
RECKANGE/MESS	295	42.2	12.8	28	3	5	1	0	9
MULLENDORF	226	65.6	27.6	28	3	5	0	1	9
PERLE	462	45.5	17.9	28	4	6	0	1	11
PRATZ	300	63.9	16.5	4	2	7	1	1	11
REDANGE	280	59.7	16.0	28	1	6	1	1	9
REMERSCHEN	161	33.9	9.3	28	4	6	0	0	10
REMICH	225	30.8	7.1	28	4	6	0	0	10
ROESER	273	47.3	14.3	28	0	5	2	0	7
ROODT/REDANGE	444	57.9	18.6	28	2	4	1	1	8
SCHIFFLANGE	280	45.6	16.6	28	3	6	0	1	10
SURRE	429	78.2	34.5	28	1	5	1	2	9
USELDANGE	260	48.5	14.5	28	2	8	1	0	11
WALDHAFF	385	53.2	15.8	28	2	7	0	1	10
WINCRANGE	501	88.0	29.4	4	4	5	1	2	12

OBSERVATIONS PLUVIOMETRIQUES

SEPTEMBRE 1997

STATION	ALTI. EN m.	PREC. TOTALES EN mm	MAXIMUM EN 24 HEURES mm	MAXIMUM EN 24 HEURES JOUR	JOURS DE PLUIE 0,1-0,9 mm	JOURS DE PLUIE 1,0-9,9 mm	JOURS DE PLUIE 10-14,9 mm	JOURS DE PLUIE >14,9 mm	JOURS DE PLUIE TOTAL
ALTRIER	391	48.0	35.1	2	1	2	0	1	4
ARSDORF	416	49.9	24.5	2	0	2	0	2	4
ASSELBORN	478	35.8	21.0	2	1	2	1	1	5
LUXEMBOURG-BELAIR	288	30.0	17.3	2	1	2	0	1	4
BELVAUX	340	30.7	19.8	2	2	1	0	1	4
BERDORF	376	46.4	32.6	2	3	2	0	1	6
BERINGEN	215	52.9	40.2	2	2	2	0	1	5
BEYREN	279	31.5	17.2	2	3	3	0	1	7
BOURSCHEID	480	51.9	32.3	2	2	1	1	1	5
CALMUS	283	33.9	22.4	2	1	2	0	1	4
CLEMENCY	334	33.3	16.2	2	1	1	1	1	4
CONTERN	320	27.7	16.2	2	4	2	0	1	7
DAHL	493	39.4	23.3	2	2	1	1	1	5
ERMSDORF	250	39.8	26.9	2	3	1	1	1	6
ETTELBRUCK	202	37.3	25.4	2	2	2	0	1	5
FOUHREN	322	35.7	20.7	2	1	1	1	1	4
GEYERSHAFF	351	47.2	33.0	2	1	1	1	1	4
GODBRANGE	328	47.3	34.0	2	0	3	0	1	4
GREVENMACHER	185	26.3	17.1	2	4	1	0	1	6
HINGERHAFF	267	39.6	28.9	2	0	2	0	1	3
HOLLER	469	31.9	19.2	2	1	1	1	1	4
KEHMEN	488	58.4	37.2	2	3	0	0	2	5
KOERICH	266	33.1	24.7	2	2	1	0	1	4
LELLINGEN	450	35.4	17.2	2	5	3	1	1	10
LORENTZWEILER	237	49.4	35.2	2	7	2	0	1	10
MAMER	315	29.1	19.4	2	1	2	0	1	4
RECKANGE/MESS	295	27.1	16.5	2	2	1	0	1	4
MULLENDORF	226	50.3	38.3	2	1	2	0	1	4
PERLE	462	30.0	18.3	2	2	1	0	1	4
PRATZ	300	29.2	18.7	2	2	2	0	1	5
REDANGE	280	42.6	32.4	2	0	2	0	1	3
REMERSCHEN	161	26.0	17.2	2	3	2	0	1	6
REMICH	225	22.7	13.2	2	1	2	1	0	4
ROESER	273	25.5	17.9	2	3	1	0	1	5
ROODT/REDANGE	444	36.0	23.1	2	0	2	1	1	4
SCHIFFLANGE	280	23.9	12.0	2	0	2	1	0	3
SURRE	429	51.7	34.4	2	0	3	1	1	5
USELDANGE	260	35.2	18.1	2	1	2	0	1	4
WALDHAFF	385	57.6	43.0	2	5	1	1	1	8
WINCRANGE	501	37.6	22.2	2	2	1	1	1	5

OCTOBRE 1997

STATION	ALTI. EN m.	PREC. TOTALES EN mm	MAXIMUM EN 24 HEURES mm	MAXIMUM EN 24 HEURES JOUR	JOURS DE PLUIE 0,1-0,9 mm	JOURS DE PLUIE 1,0-9,9 mm	JOURS DE PLUIE 10-14,9 mm	JOURS DE PLUIE >14,9 mm	JOURS DE PLUIE TOTAL
ALTRIER	391	64.4	24.4	12	1	8	0	1	10
ARSDORF	416	78.6	21.8	12	0	6	3	1	10
ASSELBORN	478	73.7	23.4	11	3	6	0	2	11
LUXEMBOURG-BELAIR	288	64.3	17.0	12	1	6	2	1	10
BELVAUX	340	78.1	23.0	12	2	5	1	2	10
BERDORF	376	67.0	24.2	12	2	7	0	1	10
BERINGEN	215	56.6	22.9	12	3	8	0	1	12
BEYREN	279	61.8	20.5	12	2	8	0	1	11
BOURSCHEID	480	68.5	21.3	12	1	6	2	1	10
CALMUS	283	61.7	15.8	12	2	6	0	2	10
CLEMENCY	334	69.1	21.8	12	2	6	0	2	10
CONTERN	320	63.9	21.2	12	1	9	0	1	11
DAHL	493	79.2	27.9	12	1	7	1	1	10
ERMSDORF	250	67.4	24.2	12	2	7	0	1	10
ETTELBRUCK	202	63.5	22.6	12	3	7	0	1	11
FOUHREN	322	60.8	22.7	12	1	8	0	1	10
GEYERSHAFF	351	67.3	21.0	12	2	6	1	1	10
GODBRANGE	328	72.7	26.0	12	3	6	1	1	11
GREVENMACHER	185	62.4	21.9	12	2	7	0	1	10
HINGERHAFF	267	60.4	23.6	12	1	8	0	1	10
HOLLER	469	75.1	21.5	12	1	7	0	2	10
KEHMEN	488	70.6	25.8	12	0	5	2	1	8
KOERICH	266	71.0	21.5	12	3	5	0	2	10
LELLINGEN	450	79.2	27.2	12	5	6	2	1	14
LORENTZWEILER	237	70.4	19.1	12	3	7	0	2	12
MAMER	315	67.9	19.5	12	1	7	1	1	10
RECKANGE/MESS	295	62.9	17.3	12	2	6	1	1	10
MULLENDORF	226	66.1	20.0	12	0	9	0	1	10
PERLE	462	71.5	26.1	12	2	6	0	2	10
PRATZ	300	65.7	20.0	12	2	6	2	1	11
REDANGE	280	75.5	22.3	12	1	6	1	2	10
REMERSCHEN	161	66.7	24.3	12	3	6	1	1	11
REMICH	225	59.3	24.7	12	2	6	0	1	9
ROESER	273	59.5	20.1	12	1	7	0	1	9
ROODT/REDANGE	444	77.7	23.0	12	0	8	0	2	10
SCHIFFLANGE	280	67.6	14.2	9	1	6	2	0	9
SURRE	429	83.2	26.0	12	0	7	2	1	10
USELDANGE	260	65.9	28.0	12	2	6	1	1	10
WALDHAFF	385	77.0	18.6	12	5	6	2	1	14
WINCRANGE	501	89.2	28.0	11	1	7	0	2	10

OBSERVATIONS PLUVIOMETRIQUES

NOVEMBRE 1997

STATION	ALTI. EN m.	PREC. TOTALES EN mm	MAXIMUM EN 24 HEURES mm	MAXIMUM EN 24 HEURES JOUR	JOURS DE PLUIE 0,1-0,9 mm	JOURS DE PLUIE 1,0-9,9 mm	JOURS DE PLUIE 10-14,9 mm	JOURS DE PLUIE >14,9 mm	JOURS DE PLUIE TOTAL
ALTRIER	391	82.3	14.8	7	2	10	3	0	15
ARSDORF	416	116.0	18.4	9	3	8	2	3	16
ASSELBORN	478	84.5	13.7	7	4	11	3	0	18
LUXEMBOURG-BELAIR	288	92.8	25.3	6	6	11	2	1	20
BELVAUX	340	94.8	16.3	7	1	10	3	1	15
BERDORF	376	76.3	14.4	7	7	11	2	0	20
BERINGEN	215	80.6	13.1	7	5	12	1	0	18
BEYREN	279	89.0	13.5	7	4	11	3	0	18
BOURSCHEID	480	118.5	20.7	6	3	10	1	4	18
CALMUS	283	94.6	18.6	7	3	12	0	1	16
CLEMENCY	334	95.4	16.4	7	4	9	3	1	17
CONTERN	320	81.1	16.6	6	1	13	0	1	15
DAHL	493	97.1	18.7	7	3	9	3	1	16
ERMSDORF	250	79.8	16.8	7	3	12	1	1	17
ETTELBRUCK	202	90.9	18.4	7	1	12	1	1	15
FOUHREN	322	86.6	17.3	7	3	12	1	1	17
GEYERSHAFF	351	81.8	13.4	6	1	11	3	0	15
GODBRANGE	328	86.4	16.5	7	2	11	1	1	15
GREVENMACHER	185	82.7	14.0	7	5	11	2	0	18
HINGERHAFF	267	85.3	16.1	7	2	11	1	1	15
HOLLER	469	77.0	13.0	7	1	12	2	0	15
KEHMEN	488	116.7	18.5	7	1	9	2	2	14
KOERICH	266	98.1	19.4	7	3	9	3	1	16
LELLINGEN	450	88.0	16.4	7	7	10	3	1	21
LORENTZWEILER	237	85.6	16.3	7	5	11	2	1	19
MAMER	315	80.2	16.2	7	3	12	0	1	16
RECKANGE/MESS	295	89.8	16.3	7	2	10	2	1	15
MULLENDORF	226	88.7	16.9	6	1	12	1	1	15
PERLE	462	113.3	18.2	7	4	11	0	3	18
PRATZ	300	95.8	18.4	7	7	11	0	2	20
REDANGE	280	116.2	22.5	7	3	9	2	2	16
REMERSCHEN	161	87.3	16.5	6	4	11	2	1	18
REMICH	225	78.4	14.0	6	2	10	3	0	15
ROESER	273	94.7	17.1	10	2	10	1	2	15
ROODT/REDANGE	444	116.9	20.8	7	0	10	1	3	14
SCHIFFLANGE	280	83.0	16.6	7	0	12	1	1	14
SURRE	429	95.8	16.6	7	2	10	2	2	16
USELDANGE	260	101.2	18.6	7	2	12	0	1	15
WALDHAFF	385	94.8	17.8	7	5	10	3	1	19
WINCRANGE	501	93.0	15.5	7	1	12	1	2	16

DECEMBRE 1997

STATION	ALTI. EN m.	PREC. TOTALES EN mm	MAXIMUM EN 24 HEURES mm	MAXIMUM EN 24 HEURES JOUR	JOURS DE PLUIE 0,1-0,9 mm	JOURS DE PLUIE 1,0-9,9 mm	JOURS DE PLUIE 10-14,9 mm	JOURS DE PLUIE >14,9 mm	JOURS DE PLUIE TOTAL
ALTRIER	391	111.0	14.6	12	2	13	4	0	19
ARSDORF	416	131.3	24.0	26	6	12	4	1	23
ASSELBORN	478	84.2	11.2	12	6	16	2	0	24
LUXEMBOURG-BELAIR	288	112.9	14.4	21	5	15	4	0	24
BELVAUX	340	123.1	16.3	12	1	11	5	1	18
BERDORF	376	94.6	20.0	26	7	12	1	2	22
BERINGEN	215	89.1	14.5	26	6	12	3	0	21
BEYREN	279	107.6	16.4	12	6	14	1	2	23
BOURSCHEID	480	100.0	23.5	25	9	17	0	1	27
CALMUS	283	116.7	17.6	26	4	12	4	1	21
CLEMENCY	334	141.3	21.0	18	3	13	3	2	21
CONTERN	320	105.5	14.8	18	7	13	4	0	24
DAHL	493	103.4	14.4	26	5	16	2	0	23
ERMSDORF	250	98.5	14.2	26	3	13	4	0	20
ETTELBRUCK	202	96.8	19.8	26	4	15	2	1	22
FOUHREN	322	97.8	22.7	26	5	17	0	1	23
GEYERSHAFF	351	104.4	13.9	21	2	12	4	0	18
GODBRANGE	328	101.1	13.4	18	5	10	4	0	19
GREVENMACHER	185	90.1	16.0	12	4	12	2	1	19
HINGERHAFF	267	97.6	15.5	26	5	11	3	1	20
HOLLER	469	94.1	11.0	27	3	15	2	0	20
KEHMEN	488	118.8	25.3	26	4	15	2	1	22
KOERICH	266	128.5	17.5	12	2	11	3	2	18
LELLINGEN	450	99.8	14.4	27	5	14	4	0	23
LORENTZWEILER	237	109.2	14.0	12	8	12	5	0	25
MAMER	315	110.1	14.9	18	0	15	3	0	18
RECKANGE/MESS	295	109.5	13.1	12	2	13	4	0	19
MULLENDORF	226	108.0	14.0	21	5	13	4	0	22
PERLE	462	134.2	27.6	26	3	13	4	1	21
PRATZ	300	118.9	18.2	26	9	13	4	1	27
REDANGE	280	123.5	23.2	12	4	14	2	2	22
REMERSCHEN	161	89.4	15.1	21	8	13	2	1	24
REMICH	225	85.8	15.0	18	5	12	1	1	19
ROESER	273	101.8	14.0	19	1	13	4	0	18
ROODT/REDANGE	444	140.2	24.3	26	1	13	3	2	19
SCHIFFLANGE	280	94.6	12.8	21	3	13	3	0	19
SURRE	429	115.9	17.2	26	4	14	1	2	21
USELDANGE	260	115.3	15.2	26	4	13	3	1	21
WALDHAFF	385	124.4	19.6	12	3	13	4	1	21
WINCRANGE	501	104.2	14.8	12	9	17	1	0	27

QUANTITE DE PLUIE RECUEILLIE
PAR LES STATIONS PLUVIOMETRIQUES EN 1997

STATION	ALT. m.	1	2	3	4	5	6	7	8	9	10	11	12	TOTAL	JOURS DE PLUIE	MAX.*
ALTRIER	391	24.7	119.5	35.5	19.8	71.2	185.1	65.2	50.6	48.0	64.4	82.3	111.0	877.3	157	41.1
ARSDORF	416	16.8	163.9	39.0	30.3	88.6	213.0	90.6	63.3	49.9	78.6	116.0	131.3	1081.3	161	68.5
ASSELBORN	478	12.9	102.1	46.5	38.3	86.3	160.5	42.7	85.4	35.8	73.7	84.5	84.2	852.9	186	33.5
LUXEMBOURG-BELAIR	288	26.0	137.2	23.5	16.1	86.4	170.0	59.7	48.3	30.0	64.3	92.8	112.9	867.2	164	33.0
BELVAUX	340	26.5	198.9	28.2	20.1	96.1	175.4	120.4	48.1	30.7	78.1	94.8	123.1	1040.4	146	35.9
BERDORF	376	21.1	117.1	27.9	23.3	69.8	183.5	69.2	51.1	46.4	67.0	76.3	94.6	847.3	177	53.0
BERINGEN	215	22.4	121.5	25.3	18.5	69.2	177.7	61.0	42.4	52.9	56.6	80.6	89.1	817.2	159	40.2
BEYREN	279	25.7	128.0	21.3	20.2	77.7	188.8	65.8	39.5	31.5	61.8	89.0	107.6	856.9	186	24.3
BOURSCHEID	480	15.9	121.7	37.5	27.5	77.2	156.2	57.4	38.5	51.9	68.5	118.5	100.0	870.8	169	35.3
CALMUS	283	23.7	124.5	24.5	20.0	69.3	170.1	48.5	36.5	33.9	61.7	94.6	116.7	824.0	153	36.4
CLEMENCY	334	27.0	177.4	30.5	23.2	100.5	188.6	107.2	45.5	33.3	69.1	95.4	141.3	1039.0	158	41.6
CONTERN	320	30.2	130.4	19.2	26.5	67.1	185.6	70.5	39.9	27.7	63.9	81.1	105.5	847.6	163	30.0
DAHL	493	15.3	135.3	46.3	31.5	83.4	175.9	41.1	51.3	39.4	79.2	97.1	103.4	899.2	159	48.2
ERMSDORF	250	21.7	116.2	34.5	25.1	60.6	180.3	82.2	91.1	39.8	67.4	79.8	98.5	897.2	171	43.3
ETTELBRUCK	202	20.3	126.6	28.0	26.1	65.3	168.6	34.2	44.3	37.3	63.5	90.9	96.8	801.9	158	37.8
FOUHREN	322	19.7	110.2	36.0	29.6	79.8	164.7	61.8	58.9	35.7	60.8	86.6	97.8	841.6	162	38.4
GEYERSHAFF	351	25.8	122.1	36.0	24.6	89.6	213.7	54.9	42.4	47.2	67.3	81.8	104.4	909.8	149	37.1
GODBRANGE	328	25.8	134.4	25.6	26.6	70.3	175.3	88.3	42.7	47.3	72.7	86.4	101.1	896.5	160	41.6
GREVENMACHER	185	25.3	124.6	25.2	22.9	91.2	210.1	53.0	35.6	26.3	62.4	82.7	90.1	849.4	157	35.6
HINGERHAFF	267	23.9	109.3	24.7	19.3	69.4	177.3	52.3	38.5	39.6	60.4	85.3	97.6	797.6	150	28.9
HOLLER	469	14.6	107.3	57.1	43.8	112.0	171.1	77.5	44.7	31.9	75.1	77.0	94.1	906.2	158	39.0
KEHMEN	488	19.6	137.1	41.1	32.6	84.2	161.8	48.7	63.9	58.4	70.6	116.7	118.8	953.5	151	46.8
KOERICH	266	27.5	152.7	25.1	23.1	78.4	175.6	43.6	49.0	33.1	71.0	98.1	128.5	905.7	150	38.4
LELLINGEN	450	17.2	115.4	48.0	41.8	77.2	172.8	46.0	59.4	35.4	79.2	88.0	99.8	880.2	192	37.4
LORENTZWEILER	237	30.3	130.6	27.1	22.6	76.3	179.1	41.3	64.7	49.4	70.4	85.6	109.2	886.6	178	35.2
MAMER	315	23.9	143.3	22.4	15.8	92.5	176.5	75.2	53.2	29.1	67.9	80.2	110.1	890.1	150	32.9
RECKANGE/MESS	295	25.8	165.7	23.6	16.7	95.5	132.1	94.4	42.2	27.1	62.9	89.8	109.5	885.3	149	35.5
MULLENDORF	226	23.9	125.6	25.4	24.8	76.6	176.6	48.4	65.6	50.3	66.1	88.7	108.0	880.0	151	38.3
PERLE	462	18.1	137.7	39.2	27.1	87.7	230.4	37.3	45.5	30.0	71.5	113.3	134.2	972.0	161	75.5
PRATZ	300	19.0	133.8	34.0	25.9	76.1	182.8	40.7	63.9	29.2	65.7	95.8	118.9	885.8	188	39.3
REDANGE	280	19.4	167.3	39.5	29.2	83.6	198.2	45.8	59.7	42.6	75.5	116.2	123.5	1000.5	151	53.0
REMERSCHEN	161	29.2	120.9	22.6	23.9	59.9	198.9	67.0	33.9	26.0	66.7	87.3	89.4	825.7	175	42.1
REMICH	225	29.0	115.2	19.4	18.9	63.3	204.4	61.6	30.8	22.7	59.3	78.4	85.8	788.8	156	41.9
ROESER	273	32.1	142.6	23.8	20.6	66.5	203.9	52.7	47.3	25.5	59.5	94.7	101.8	871.0	145	44.0
ROODT/REDANGE	444	18.6	176.2	43.8	28.0	88.2	225.0	43.9	57.9	36.0	77.7	116.9	140.2	1052.4	146	59.5
SCHIFFLANGE	280	32.5	152.1	24.8	14.2	98.7	135.5	126.5	45.6	23.9	67.6	83.0	94.6	899.0	144	50.0
SURRE	429	12.5	146.6	42.8	29.3	72.6	172.9	52.6	78.2	51.7	83.2	95.8	115.9	954.1	160	49.3
USELDANGE	260	20.0	147.6	38.1	22.3	68.1	176.5	43.8	48.5	35.2	65.9	101.2	115.3	882.5	153	49.0
WALDHAFF	385	33.0	142.4	27.0	26.6	91.6	215.8	67.4	53.2	57.6	77.0	94.8	124.4	1010.8	178	43.0
WINCRANGE	501	14.3	123.0	56.6	70.7	100.0	181.0	41.4	88.0	37.6	89.2	93.0	104.2	999.0	192	47.5

MAX.* = MAXIMUM DE PLUIE RECUEILLIE EN 24 HEURES

Températures du sol

TEMPERATURES DU SOL

Station météorologique de LUXEMBOURG-BELAIR Mois de JANVIER 1997

Jour du mois	Ras du sol	5 cm Profondeur 7 h	13 h	21 h	15 cm Profondeur 7 h	13 h	21 h	30 cm Profondeur 7 h	13 h	21 h	50 cm Profondeur 7 h	13 h	21 h	1 M Prof. 13 h
1	-18.3	-4.5	-5.0	-4.9	-2.7	-3.5	-3.4	-0.3	-0.4	-0.6	1.4	1.4	1.3	5.0
2	-15.2	-4.8	-4.6	-5.2	-3.4	-3.4	-3.3	-0.8	-0.8	-0.9	1.2	1.0	0.9	4.8
3	-14.9	-4.3	-3.4	-2.8	-3.2	-2.6	-2.2	-1.1	-1.2	-1.0	0.8	0.8	0.8	4.7
4	-8.0	-2.5	-2.2	-2.1	-1.9	-1.8	-1.6	-0.9	-0.8	-0.7	0.8	0.8	0.8	4.5
5	-5.2	-1.9	-1.7	-1.6	-1.5	-1.4	-1.3	-0.7	-0.6	-0.6	0.8	0.7	0.7	4.4
6	-7.5	-1.7	-1.6	-1.7	-1.3	-1.2	-1.3	-0.6	-0.6	-0.5	0.7	0.6	0.6	4.3
7	-9.8	-1.9	-1.8	-1.9	-1.4	-1.4	-1.5	-0.5	-0.4	-0.4	0.6	0.7	0.7	4.2
8	-8.7	-2.1	-2.0	-2.0	-1.6	-1.6	-1.7	-0.4	-0.4	-0.4	0.8	0.8	0.8	4.1
9	-12.1	-2.0	-1.9	-1.9	-1.8	-1.8	-1.8	-0.5	-0.6	-0.6	0.8	0.8	0.8	4.0
10	-6.5	-1.9	-1.8	-1.8	-1.8	-1.7	-1.6	-0.6	-0.6	-0.6	0.8	0.7	0.7	4.0
11	-6.2	-1.7	-1.6	-1.6	-1.5	-1.4	-1.3	-0.5	-0.4	-0.4	0.7	0.7	0.8	4.0
12	-12.5	-1.6	-1.6	-2.5	-1.3	-1.2	-1.4	-0.4	-0.4	-0.4	0.8	0.8	0.9	3.9
13	-14.0	-3.8	-3.4	-3.4	-2.4	-2.6	-2.4	-0.6	-0.6	-0.7	0.8	0.8	0.7	3.9
14	-15.1	-4.5	-3.8	-3.6	-3.0	-2.9	-2.7	-0.9	-1.0	-1.1	0.7	0.6	0.6	3.8
15	-16.0	-5.0	-4.4	-4.2	-3.4	-3.4	-3.1	-1.2	-1.2	-1.3	0.5	0.5	0.5	3.8
16	-15.7	-5.2	-4.4	-3.7	-3.6	-3.7	-3.0	-1.4	-1.4	-1.4	0.4	0.4	0.4	3.7
17	-13.2	-4.2	-3.2	-2.5	-3.2	-3.0	-2.4	-1.4	-1.4	-1.4	0.3	0.3	0.2	3.6
18	-7.0	-1.4	-0.7	-0.4	-1.6	-1.2	-0.8	-1.2	-1.0	-0.6	0.3	0.3	0.4	3.6
19	1.8	-0.1	0.0	0.0	-0.6	-0.5	-0.4	-0.5	-0.5	-0.4	0.4	0.4	0.5	3.5
20	-0.9	0.0	0.0	0.0	-0.3	-0.2	-0.2	-0.4	-0.3	-0.3	0.5	0.5	0.6	3.5
21	-1.6	0.0	0.0	0.0	-0.2	-0.2	-0.2	-0.2	-0.2	-0.2	0.6	0.6	0.7	3.5
22	-2.0	0.0	0.5	0.3	-0.2	-0.2	-0.2	-0.2	-0.2	-0.2	0.7	0.7	0.8	3.5
23	0.4	0.5	1.6	1.6	-0.1	0.0	0.0	-0.1	-0.1	-0.1	0.8	0.8	0.8	3.5
24	1.0	1.1	2.9	2.1	0.0	0.2	0.6	-0.1	0.0	0.0	0.9	0.9	0.9	3.5
25	-3.0	1.9	2.5	0.5	0.6	0.9	0.4	0.0	0.0	-0.1	0.9	0.9	1.0	3.5
26	-4.9	1.1	1.8	1.2	0.5	0.6	0.7	0.0	0.0	0.0	1.0	1.0	1.0	3.5
27	-1.3	0.8	0.6	0.2	0.5	0.3	0.2	0.1	0.1	0.2	1.1	1.1	1.2	3.5
28	-6.7	-0.2	0.0	0.0	0.2	0.2	0.2	0.3	0.4	0.4	1.2	1.3	1.3	3.6
29	-0.8	0.0	0.1	0.2	0.2	0.2	0.4	0.5	0.6	0.6	1.4	1.4	1.4	3.6
30	-1.2	0.0	0.0	0.1	0.4	0.4	0.5	0.6	0.7	0.8	1.4	1.5	1.6	3.6
31	-5.0	0.2	0.4	0.5	0.6	0.6	0.8	0.9	1.0	1.2	1.7	1.7	1.8	3.6
Moy.		-1.6	-1.2	-1.3	-1.3	-1.2	-1.1	-0.4	-0.4	-0.4	0.8	0.8	0.8	
Moy.	-7.4		-1.4			-1.2			-0.4			0.8		3.9

TEMPERATURES DU SOL

Station météorologique de LUXEMBOURG-BELAIR Mois de FEVRIER 1997

Jour du mois	Ras du sol	5 cm Profondeur 7 h	13 h	21 h	15 cm Profondeur 7 h	13 h	21 h	30 cm Profondeur 7 h	13 h	21 h	50 cm Profondeur 7 h	13 h	21 h	1 M Prof. 13 h
1	-7.8	0.9	1.8	0.6	1.0	1.2	1.2	1.2	1.2	1.4	1.9	1.9	2.0	3.7
2	-12.0	-0.1	0.0	0.0	0.6	0.4	0.4	1.3	1.2	1.1	2.0	2.0	2.0	3.7
3	-2.1	0.0	0.0	0.0	0.4	0.4	0.4	1.0	1.1	1.0	2.0	2.0	1.9	3.8
4	0.5	0.0	0.1	1.0	0.4	0.5	1.0	1.0	1.1	1.2	1.9	1.9	2.0	3.8
5	-7.3	2.0	3.0	1.4	1.6	2.2	2.2	1.5	1.7	2.1	2.0	2.1	2.2	3.8
6	-9.8	0.6	0.6	0.6	1.0	0.9	1.1	1.8	1.6	1.7	2.2	2.3	2.3	3.8
7	-9.9	0.2	0.3	0.3	0.6	0.5	0.6	1.5	1.4	1.4	2.3	2.3	2.2	3.9
8	-6.8	0.5	3.1	2.9	0.6	1.5	2.2	1.4	1.4	1.6	2.2	2.2	2.3	3.9
9	-7.1	0.8	4.2	2.8	1.4	2.4	3.2	1.9	2.2	2.6	2.5	2.6	2.6	3.9
10	-6.4	0.7	3.9	5.2	1.6	2.6	4.2	2.4	2.3	2.8	2.7	2.8	2.8	4.0
11	-7.2	1.6	4.2	3.4	2.6	3.0	3.5	3.2	2.9	3.1	3.0	3.2	3.2	4.1
12	4.0	5.9	7.0	6.7	4.6	5.4	5.9	3.4	3.8	4.4	3.4	3.5	3.7	4.2
13	1.2	5.8	5.5	3.6	5.7	5.4	4.4	4.8	4.8	4.6	4.1	4.3	4.4	4.4
14	-2.4	2.4	3.8	3.3	3.2	3.4	3.6	4.1	3.8	3.8	4.4	4.3	4.2	4.6
15	-7.0	2.0	3.4	1.0	2.8	2.7	2.5	3.4	3.2	3.2	4.1	4.0	3.9	4.8
16	-10.5	0.5	1.2	1.8	1.4	1.4	2.2	2.8	2.6	2.7	3.8	3.7	3.6	4.8
17	-3.3	1.4	3.0	3.3	1.6	2.2	3.3	2.6	2.4	2.9	3.5	3.4	3.4	4.8
18	1.0	4.4	5.8	3.7	3.8	4.5	4.2	3.3	3.5	4.0	3.6	3.7	3.8	4.8
19	-2.0	2.1	5.2	3.8	2.8	4.0	4.0	3.6	3.4	3.8	4.0	4.0	4.0	4.8
20	2.5	2.7	6.2	5.0	3.4	4.6	5.0	3.8	3.8	4.3	4.1	4.1	4.2	4.9
21	5.4	4.7	5.8	6.1	4.6	5.0	5.6	4.4	4.5	4.8	4.4	4.5	4.6	5.0
22	-3.4	4.9	8.3	6.2	5.2	6.2	6.6	4.8	5.0	5.5	4.7	4.8	4.9	5.1
23	-4.0	3.6	7.8	7.0	4.3	5.4	6.6	5.2	5.0	5.4	5.0	5.1	5.1	5.2
24	7.9	7.3	7.4	8.0	6.6	6.6	7.2	5.7	5.7	6.2	5.4	5.5	5.6	5.3
25	7.1	8.9	9.4	7.6	7.8	8.0	7.8	6.6	6.7	7.0	5.9	6.0	6.2	5.5
26	2.3	6.8	8.0	6.0	7.2	7.4	7.0	6.9	6.8	6.8	6.5	6.5	6.5	5.7
27	2.0	4.9	6.7	6.0	5.6	5.8	6.4	6.2	6.2	6.3	6.5	6.4	6.3	6.0
28	-7.0	2.7	7.1	5.7	4.6	5.5	6.2	5.9	5.6	5.8	6.3	6.2	6.1	6.1
Moy.		2.8	4.4	3.7	3.1	3.5	3.9	3.4	3.4	3.6	3.7	3.8	3.8	
Moy.	-2.9		3.6			3.5			3.5			3.8		4.6

TEMPERATURES DU SOL

Station météorologique de LUXEMBOURG-BELAIR Mois de MARS 1997

Jour du mois	Ras du sol	5 cm Profondeur 7 h	13 h	21 h	15 cm Profondeur 7 h	13 h	21 h	30 cm Profondeur 7 h	13 h	21 h	50 cm Profondeur 7 h	13 h	21 h	1 M Prof. 13 h
1	-1.8	5.3	8.5	7.0	5.5	6.2	7.4	5.7	5.8	6.3	6.1	6.0	6.1	6.2
2	-3.4	4.2	10.4	9.9	6.1	7.4	8.2	6.1	6.0	6.8	6.2	6.2	6.3	6.2
3	5.6	7.2	9.4	8.3	7.4	7.8	8.1	7.0	6.9	7.2	6.6	6.7	6.8	6.3
4	7.4	7.8	10.6	9.6	7.6	8.1	9.1	7.2	7.2	7.7	6.9	6.9	7.0	6.4
5	4.5	8.4	9.3	8.2	8.2	8.4	8.4	7.8	7.8	7.8	7.3	7.3	7.4	6.6
6	-1.8	6.6	9.0	8.8	7.1	7.5	8.7	7.6	7.4	7.7	7.4	7.4	7.3	6.7
7	-4.5	6.0	10.0	7.6	7.5	8.4	8.2	7.7	7.6	7.8	7.5	7.5	7.5	6.9
8	-5.6	4.1	9.2	7.2	6.1	7.4	7.6	7.3	7.0	7.4	7.5	7.4	7.3	7.0
9	-7.2	3.6	9.0	6.6	5.7	7.2	7.3	7.0	6.7	7.1	7.3	7.2	7.1	7.1
10	-7.4	3.4	10.0	6.8	5.4	7.0	7.2	6.7	6.4	7.0	7.2	7.1	7.0	7.1
11	-7.1	3.3	10.0	8.6	5.2	6.6	7.7	6.6	6.4	7.0	7.0	7.0	6.9	7.1
12	-6.2	4.2	10.0	7.5	5.8	6.4	8.0	6.8	6.6	7.2	7.0	7.0	7.0	7.1
13	-3.3	5.9	10.1	7.7	6.2	7.4	8.3	6.9	6.8	7.4	7.1	7.1	7.1	7.2
14	-3.8	6.8	8.0	7.5	7.0	7.2	7.6	7.2	7.2	7.4	7.3	7.2	7.2	7.1
15	2.7	7.4	9.9	8.6	7.6	7.8	8.3	7.4	7.5	7.5	7.3	7.3	7.3	7.2
16	7.6	8.5	9.3	8.8	8.2	8.2	8.6	7.5	7.6	7.8	7.4	7.5	7.5	7.2
17	0.9	7.8	10.0	8.3	8.0	8.3	9.0	7.8	7.8	8.1	7.7	7.7	7.7	7.3
18	-3.1	6.5	8.4	8.2	7.2	7.4	8.3	7.8	7.6	7.8	7.8	7.8	7.7	7.4
19	3.2	6.6	8.0	6.4	7.2	7.4	7.4	7.6	7.6	7.6	7.7	7.7	7.7	7.5
20	-0.4	4.7	5.8	6.0	6.2	6.0	6.6	7.1	6.8	6.9	7.6	7.5	7.4	7.5
21	-3.0	5.9	6.8	5.4	6.1	6.2	7.3	6.7	6.6	6.8	7.3	7.2	7.2	7.5
22	-8.9	2.6	8.2	6.0	4.6	6.8	7.6	6.4	6.2	6.5	7.2	7.1	7.0	7.5
23	-7.0	3.0	6.0	6.3	4.9	5.2	6.4	6.2	6.0	6.2	7.0	6.9	6.7	7.5
24	2.0	5.5	8.6	7.4	6.0	6.6	7.4	6.4	6.4	6.8	6.8	6.8	6.8	7.4
25	-2.3	5.8	8.2	7.3	6.4	6.9	7.6	6.8	6.7	7.0	7.0	7.0	7.0	7.3
26	-4.0	5.4	10.6	9.0	6.2	7.2	8.8	6.9	6.8	7.6	7.1	7.1	7.2	7.3
27	8.4	8.8	12.2	10.0	8.4	9.2	9.8	7.8	7.8	8.4	7.5	7.6	7.7	7.4
28	-1.2	8.2	10.8	6.8	9.0	9.4	8.6	8.6	8.5	8.6	8.0	8.1	8.2	7.5
29	-5.0	3.6	8.0	6.6	5.8	6.8	7.4	7.7	7.4	7.5	8.1	8.0	7.8	7.6
30	-1.3	5.8	11.2	8.7	6.6	7.6	9.0	7.3	7.2	8.0	7.8	7.7	7.7	7.7
31	-6.0	4.4	14.6	9.2	6.1	8.0	9.4	7.7	7.5	8.2	7.8	7.8	7.8	7.7
Moy.		5.7	9.4	7.8	6.6	7.4	8.0	7.1	7.0	7.4	7.3	7.3	7.2	
Moy.	-1.7		7.6			7.3			7.2			7.3		7.1

TEMPERATURES DU SOL

Station météorologique de LUXEMBOURG-BELAIR Mois d'AVRIL 1997

Jour du mois	Ras du sol	5 cm Profondeur 7 h	13 h	21 h	15 cm Profondeur 7 h	13 h	21 h	30 cm Profondeur 7 h	13 h	21 h	50 cm Profondeur 7 h	13 h	21 h	1 M Prof. 13 h
1	-5.3	5.1	15.2	10.3	7.0	8.2	10.2	8.0	7.7	8.6	8.0	8.0	8.0	7.7
2	-3.1	6.3	15.8	11.8	7.9	9.4	11.6	8.4	8.2	9.2	8.3	8.3	8.3	7.8
3	-4.6	6.8	14.6	10.8	8.7	9.5	11.0	9.1	8.8	9.5	8.7	8.7	8.7	7.9
4	-2.2	7.0	11.4	7.6	8.6	8.6	9.2	9.2	8.8	9.0	8.9	8.8	8.8	8.1
5	-6.1	5.6	7.2	8.0	7.0	7.2	7.8	8.3	8.0	8.0	8.7	8.6	8.4	8.1
6	-1.3	7.3	10.7	6.7	7.5	8.3	8.2	8.0	8.0	8.3	8.3	8.2	8.2	8.2
7	-7.5	3.1	11.8	7.0	5.6	6.6	7.2	7.6	7.2	7.8	8.2	8.1	7.9	8.1
8	-4.1	3.4	13.4	8.2	5.6	7.2	8.4	7.3	7.0	7.8	8.0	7.9	7.9	8.1
9	-9.2	3.5	13.0	11.0	6.0	7.2	10.5	7.5	7.3	8.4	7.9	7.9	7.8	8.1
10	-6.1	5.6	16.6	12.0	7.6	9.2	11.6	8.3	8.1	9.3	8.2	8.2	8.3	8.1
11	-5.5	6.8	16.2	9.4	8.4	10.4	10.8	9.0	8.8	9.6	8.7	8.7	8.8	8.1
12	-10.0	5.3	8.8	7.9	6.7	7.8	8.6	8.7	8.4	8.5	8.8	8.7	8.6	8.2
13	-8.5	4.6	12.2	8.9	6.0	7.6	9.4	8.0	7.8	8.4	8.5	8.4	8.3	8.3
14	-7.4	5.4	10.0	10.3	7.2	7.4	9.8	8.2	7.9	8.4	8.4	8.3	8.2	8.3
15	-2.2	6.6	13.6	9.6	8.0	8.5	10.4	8.5	8.3	9.0	8.4	8.4	8.5	8.3
16	-9.0	5.0	11.8	8.8	7.4	7.6	8.6	8.6	8.1	8.8	8.7	8.6	8.5	8.2
17	-7.0	5.4	13.4	9.4	7.1	8.3	10.0	8.4	8.1	8.9	8.6	8.5	8.5	8.3
18	-8.4	5.0	16.0	11.6	7.1	8.8	11.6	8.4	8.2	9.4	8.7	8.6	8.6	8.3
19	-7.6	6.6	10.3	9.7	7.8	9.0	10.0	9.0	8.8	9.4	8.8	8.9	8.9	8.4
20	-4.5	5.7	9.6	7.5	7.2	7.9	8.6	8.7	8.4	8.6	8.9	8.8	8.7	8.4
21	-11.6	3.6	13.8	9.0	6.0	7.4	9.8	8.0	7.7	8.6	8.7	8.5	8.4	8.5
22	-10.1	4.4	11.8	9.2	6.8	7.8	9.8	8.2	7.8	8.6	8.6	8.5	8.4	8.4
23	-11.5	4.2	14.3	10.3	6.6	8.2	10.6	8.2	7.8	8.8	8.5	8.4	8.4	8.4
24	-9.6	5.0	17.6	13.0	7.4	9.2	12.8	8.6	8.2	9.8	8.7	8.6	8.6	8.4
25	-6.0	7.5	16.0	13.6	9.0	10.4	13.1	9.6	9.3	10.4	9.1	9.1	9.2	8.5
26	7.6	10.6	12.8	12.3	11.2	11.2	12.0	10.3	10.3	10.5	9.5	9.7	9.7	8.6
27	6.5	10.7	14.8	12.6	11.0	11.3	12.7	10.4	10.3	10.9	9.8	9.8	9.9	8.7
28	3.4	10.4	11.2	12.1	10.6	10.8	11.8	10.6	10.5	10.6	10.1	10.1	10.1	8.8
29	8.0	10.1	12.0	11.4	10.4	10.8	11.5	10.4	10.2	10.5	10.1	10.1	10.0	9.0
30	3.8	9.6	11.3	11.7	10.2	10.4	11.8	10.4	10.2	10.6	10.1	10.1	10.1	9.1
Moy.		6.2	12.9	10.1	7.8	8.7	10.3	8.7	8.5	9.1	8.8	8.7	8.7	
Moy.	-4.6		9.7			8.9			8.8			8.7		8.3

TEMPERATURES DU SOL

Station météorologique de LUXEMBOURG-BELAIR Mois de MAI 1997

Jour du mois	Ras du sol	5 cm Profondeur 7 h	13 h	21 h	15 cm Profondeur 7 h	13 h	21 h	30 cm Profondeur 7 h	13 h	21 h	50 cm Profondeur 7 h	13 h	21 h	1 M Prof. 13 h
1	-2.5	7.7	15.8	13.6	9.4	11.3	13.6	10.4	10.2	11.3	10.1	10.1	10.2	9.2
2	-1.9	9.0	21.0	16.8	10.6	12.9	16.1	11.1	11.0	12.8	10.6	10.5	10.8	9.2
3	-2.2	10.1	23.6	19.2	12.0	15.0	18.2	12.5	12.2	14.0	11.2	11.3	11.6	9.4
4	7.7	14.4	19.5	17.6	14.9	15.8	17.1	13.9	13.8	14.4	12.2	12.3	12.4	9.6
5	4.6	14.3	14.8	14.5	14.8	14.3	14.6	14.2	13.6	13.6	12.7	12.7	12.6	9.9
6	3.6	12.3	12.9	10.8	12.8	12.8	12.5	13.0	12.7	12.5	12.5	12.4	12.2	10.2
7	-1.0	8.0	11.8	10.0	9.6	10.2	11.2	11.4	11.0	11.2	11.9	11.6	11.4	10.3
8	-0.1	7.4	14.4	11.0	9.5	10.8	11.7	10.6	10.4	11.0	11.2	11.0	10.9	10.3
9	1.9	8.8	16.6	11.7	10.0	11.8	12.8	10.8	10.6	11.6	11.0	10.9	10.9	10.3
10	-0.3	9.4	16.8	13.5	10.3	12.1	13.1	11.2	10.9	11.7	11.0	11.0	11.1	10.2
11	9.0	11.3	13.8	13.2	12.0	12.4	12.8	11.6	11.6	11.8	11.2	11.2	11.3	10.2
12	7.5	10.7	18.9	15.8	11.5	12.4	15.9	11.6	11.6	13.0	11.4	11.3	11.4	10.2
13	2.9	12.4	23.4	18.6	13.2	15.2	18.3	12.9	12.8	14.5	12.0	12.1	12.3	10.3
14	6.2	14.8	21.2	16.4	15.2	17.4	17.2	14.5	14.4	15.1	13.0	13.1	13.3	10.5
15	5.0	12.6	23.9	18.7	14.0	17.0	18.2	14.3	14.2	15.2	13.5	13.5	13.5	10.8
16	5.7	15.2	19.2	20.4	15.6	16.0	18.8	15.2	15.0	16.0	13.9	13.9	14.0	11.1
17	5.6	15.1	26.6	20.9	15.9	19.2	21.1	15.9	15.8	16.7	14.1	14.2	14.5	11.3
18	11.2	16.8	18.2	16.6	17.0	17.2	17.3	16.5	16.4	16.1	15.1	15.2	15.1	11.5
19	2.4	12.9	24.4	19.8	14.2	16.6	19.2	15.5	15.2	16.6	14.9	14.8	15.0	11.9
20	8.0	16.1	22.4	16.5	17.0	17.6	18.0	16.4	16.2	16.7	15.3	15.3	15.2	12.1
21	7.0	14.2	15.4	14.7	15.1	15.0	15.4	15.7	15.4	15.6	15.1	15.0	14.8	12.3
22	7.2	12.5	15.6	15.8	13.6	13.8	15.0	14.8	14.2	14.6	14.6	14.4	14.3	12.5
23	3.1	12.4	15.4	15.7	13.3	14.0	15.1	14.2	14.0	14.4	14.2	14.1	14.0	12.5
24	0.6	9.9	21.0	15.8	11.8	14.4	17.2	13.8	13.6	15.2	14.0	14.0	14.1	12.5
25	-0.5	10.2	20.2	17.0	12.4	16.8	18.6	14.4	14.2	15.7	14.2	14.3	14.4	12.5
26	-2.1	11.8	24.6	18.8	14.4	17.0	19.2	15.4	15.0	16.4	14.8	14.7	14.7	12.6
27	1.0	13.6	25.0	17.7	15.6	17.2	19.1	16.0	15.7	16.6	15.2	15.1	15.2	12.7
28	0.8	12.0	24.0	16.8	15.1	16.4	18.2	16.2	15.6	16.6	15.6	15.4	15.3	12.8
29	0.5	13.0	25.2	19.6	14.4	17.0	19.8	15.6	15.2	16.9	15.4	15.3	15.2	12.9
30	2.2	14.2	26.4	19.8	16.4	18.4	20.6	16.6	16.1	17.6	15.6	15.6	15.7	13.0
31	4.9	13.8	25.6	18.6	16.2	18.3	19.9	16.9	16.5	17.6	16.1	15.9	15.9	13.1
Moy.		12.2	19.9	16.3	13.5	15.0	16.6	14.0	13.7	14.6	13.3	13.3	13.3	
Moy.	3.2		16.1			15.1			14.1			13.3		11.2

TEMPERATURES DU SOL

Station météorologique de LUXEMBOURG-BELAIR Mois de JUIN 1997

Jour du mois	Ras du sol	5 cm Profondeur 7 h	13 h	21 h	15 cm Profondeur 7 h	13 h	21 h	30 cm Profondeur 7 h	13 h	21 h	50 cm Profondeur 7 h	13 h	21 h	1 M Prof. 13 h
1	3.5	12.0	20.4	17.6	15.2	16.7	18.1	16.6	16.1	16.7	16.1	16.0	15.8	13.3
2	7.6	13.8	20.4	18.4	15.6	16.6	18.4	16.2	15.8	16.7	15.8	15.7	15.6	13.4
3	9.5	15.6	17.4	17.5	16.4	16.6	17.5	16.4	16.2	16.3	15.8	15.7	15.6	13.4
4	2.0	14.0	28.6	21.5	15.7	18.5	21.2	16.0	16.0	17.8	15.6	15.5	15.7	13.4
5	6.9	16.3	28.8	23.0	17.6	19.8	22.2	17.6	17.3	18.8	16.3	16.3	16.5	13.5
6	11.9	18.7	24.8	24.0	19.5	20.0	22.9	18.7	18.4	19.5	17.1	17.1	17.2	13.6
7	7.5	18.9	30.0	24.4	20.6	21.8	24.5	19.3	19.2	20.6	17.7	17.7	17.9	13.9
8	12.3	18.8	23.8	21.0	19.8	20.6	22.2	19.9	19.6	20.2	18.5	18.4	18.4	14.2
9	5.5	16.2	27.0	21.7	18.6	20.6	22.8	19.4	19.0	20.3	18.5	18.4	18.3	14.5
10	9.1	17.1	27.8	24.3	19.3	21.4	24.3	19.8	19.4	21.0	18.7	18.6	18.7	14.8
11	12.7	20.1	24.0	22.2	21.1	21.7	22.2	20.6	20.3	20.5	19.2	19.1	19.1	15.0
12	10.5	17.7	21.4	20.2	18.8	19.6	20.8	19.7	19.2	19.5	19.1	18.8	18.6	15.2
13	7.9	17.6	25.0	20.7	18.2	20.0	22.0	19.0	18.8	19.8	18.5	18.4	18.4	15.3
14	13.3	17.8	22.7	19.0	18.7	19.2	19.9	19.3	19.0	19.2	18.6	18.6	18.5	15.4
15	4.5	14.8	22.8	18.8	16.9	19.0	20.0	18.3	18.0	19.1	18.2	18.1	18.1	15.5
16	4.1	14.8	22.9	21.1	17.0	18.6	21.7	18.4	18.1	19.3	18.2	18.0	18.0	15.5
17	11.0	15.2	15.5	14.2	17.8	16.8	16.2	18.8	18.2	17.4	18.4	18.3	17.9	15.6
18	4.0	13.1	19.6	17.4	14.6	16.7	18.2	16.4	16.3	17.2	17.3	17.0	16.9	15.6
19	3.5	13.5	23.4	19.6	15.4	17.8	20.4	16.8	16.6	18.2	17.0	16.9	17.0	15.5
20	9.5	15.2	20.2	18.4	17.0	17.8	19.2	17.9	17.5	18.0	17.4	17.3	17.3	15.4
21	12.3	16.4	19.1	16.3	17.1	17.4	17.4	17.6	17.2	17.4	17.4	17.3	17.1	15.4
22	6.2	14.0	18.9	16.1	15.4	16.2	17.0	16.7	16.3	16.7	16.9	16.8	16.6	15.4
23	7.1	13.3	17.0	15.8	15.0	15.0	16.0	16.2	15.7	15.8	16.5	16.3	16.1	15.3
24	2.5	12.7	17.7	16.1	14.1	14.5	16.8	15.5	15.2	15.8	16.0	15.8	15.7	15.2
25	4.0	13.3	17.6	15.4	14.5	15.2	16.0	15.6	15.4	15.6	15.8	15.7	15.7	15.0
26	10.9	13.6	16.2	16.2	14.4	14.8	16.2	15.3	15.2	15.4	15.6	15.5	15.4	14.9
27	11.2	14.0	20.8	16.6	14.8	15.6	17.2	15.3	15.2	16.2	15.5	15.4	15.5	14.7
28	10.8	14.5	20.9	18.2	15.6	16.1	18.8	15.8	15.7	16.7	15.6	15.7	15.7	14.6
29	6.1	14.4	17.3	17.0	15.7	16.2	17.0	16.3	16.2	16.3	16.1	16.1	16.0	14.6
30	7.5	15.0	16.8	15.7	15.6	15.5	16.3	16.0	15.7	16.2	16.0	15.9	15.8	14.6
Moy.		15.4	21.6	18.9	16.9	17.9	19.4	17.5	17.2	17.9	17.1	17.0	17.0	
Moy.	7.8		18.7			18.1			17.6			17.0		14.7

TEMPERATURES DU SOL

Station météorologique de LUXEMBOURG-BELAIR Mois de JUILLET 1997

Jour du mois	Ras du sol	5 cm Profondeur 7 h	13 h	21 h	15 cm Profondeur 7 h	13 h	21 h	30 cm Profondeur 7 h	13 h	21 h	50 cm Profondeur 7 h	13 h	21 h	1 M Prof. 13 h
1	11.0	14.3	18.7	17.6	15.0	15.7	17.8	15.6	15.5	16.2	15.7	15.7	15.6	14.7
2	9.0	14.6	17.8	15.7	15.4	16.0	16.2	16.0	15.8	16.0	15.8	15.8	15.8	14.6
3	9.2	14.4	18.8	17.6	15.1	16.2	17.4	15.7	15.6	16.3	15.7	15.7	15.7	14.6
4	5.0	14.2	19.7	17.9	15.1	16.5	18.6	15.9	15.8	16.7	15.9	15.8	15.8	14.6
5	5.5	14.3	21.3	17.4	15.6	17.8	18.4	16.4	16.2	17.0	16.1	16.1	16.1	14.7
6	9.5	15.4	21.0	17.6	15.9	17.2	18.6	16.7	16.5	17.3	16.3	16.3	16.4	14.7
7	12.1	16.0	19.2	17.5	16.8	17.2	18.2	17.0	16.8	17.2	16.6	16.6	16.6	14.8
8	5.5	14.6	23.0	19.0	16.2	18.6	20.1	16.9	16.8	18.0	16.7	16.6	16.7	14.9
9	6.5	15.2	27.5	21.7	16.7	19.4	22.1	17.6	17.4	19.0	17.1	17.0	17.2	15.0
10	8.7	16.2	28.5	22.8	18.2	20.8	22.8	18.6	18.4	19.7	17.7	17.7	17.8	15.1
11	7.2	17.4	32.0	24.7	19.2	22.2	24.4	19.4	19.2	20.7	18.2	18.2	18.4	15.3
12	11.1	19.4	31.6	25.2	20.6	22.6	25.6	20.4	20.0	21.7	18.9	18.9	19.1	15.5
13	9.4	18.8	31.4	25.4	20.9	22.7	25.4	21.1	20.6	22.0	19.6	19.5	19.6	15.8
14	10.9	19.3	28.4	21.6	21.1	21.8	22.6	21.2	21.0	21.4	20.0	19.9	19.8	16.1
15	10.6	18.4	29.1	22.4	20.0	21.9	23.3	20.4	20.0	21.2	19.7	19.6	19.6	16.4
16	6.3	17.2	26.4	22.4	19.6	21.2	23.0	20.6	20.1	20.8	19.8	19.7	19.6	16.5
17	8.6	17.7	24.4	21.5	19.9	21.4	22.0	20.2	20.0	20.6	19.6	19.5	19.5	16.5
18	12.3	17.2	19.2	18.6	19.2	19.0	20.0	19.9	19.6	19.8	19.5	19.4	19.2	16.6
19	13.0	16.5	23.5	18.8	18.1	19.3	20.4	19.3	19.0	19.4	19.0	18.8	18.6	16.7
20	6.0	15.4	22.7	18.2	17.6	18.9	19.8	19.2	18.8	19.0	18.3	18.1	18.1	16.7
21	6.2	14.9	21.4	19.8	17.0	18.5	19.8	18.5	18.2	18.7	18.2	18.2	18.3	16.7
22	5.8	15.4	28.3	22.1	17.3	20.4	21.1	18.4	18.3	19.8	18.4	18.3	18.4	16.6
23	8.6	17.3	24.2	23.2	18.4	21.2	23.0	19.7	19.6	20.5	18.9	19.0	19.0	16.6
24	7.1	17.0	27.4	21.5	18.9	21.6	21.8	20.1	19.9	20.7	19.3	19.3	19.4	16.7
25	14.4	18.5	22.4	19.3	19.5	20.6	20.4	20.3	20.0	20.0	19.5	19.5	19.4	16.8
26	5.6	15.8	27.7	22.9	17.8	20.8	23.0	19.4	19.0	20.4	19.1	19.0	19.1	16.9
27	12.0	19.7	25.5	22.6	20.5	21.2	23.2	20.3	20.2	21.0	19.6	19.6	19.5	16.9
28	2.7	17.0	29.9	23.3	19.6	22.9	23.8	20.4	20.2	21.4	19.8	19.7	19.7	17.0
29	5.0	18.5	31.8	23.6	20.6	23.8	24.2	21.0	20.7	21.7	20.1	20.0	20.0	17.1
30	4.5	18.1	28.6	25.0	20.2	22.2	24.6	21.0	20.6	21.8	20.3	20.2	20.2	17.2
31	6.6	18.6	19.4	17.3	20.7	20.0	19.2	21.4	20.8	20.1	20.5	20.4	20.1	17.4
Moy.		16.7	24.9	20.8	18.3	20.0	21.3	19.0	18.7	19.6	18.4	18.3	18.3	
Moy.	8.3		20.8			19.9			19.1			18.3		16.0

TEMPERATURES DU SOL

Station météorologique de LUXEMBOURG-BELAIR — Mois d'AOUT 1997

Jour du mois	Ras du sol	5 cm Profondeur 7 h	13 h	21 h	15 cm Profondeur 7 h	13 h	21 h	30 cm Profondeur 7 h	13 h	21 h	50 cm Profondeur 7 h	13 h	21 h	1 M Prof. 13 h
1	10.1	15.6	16.8	17.5	17.4	17.2	18.2	19.0	18.6	18.4	19.6	19.3	18.9	17.5
2	13.4	16.8	18.4	19.8	17.4	17.6	19.5	18.2	18.0	18.4	18.7	18.5	18.3	17.4
3	15.9	18.7	19.8	20.3	18.8	18.7	20.0	18.4	18.5	18.8	18.4	18.4	18.4	17.2
4	12.5	18.6	26.6	23.0	18.8	20.8	22.6	18.8	18.8	20.2	18.5	18.6	18.7	17.0
5	12.3	19.6	27.4	24.0	20.5	22.0	23.7	20.1	20.0	21.0	19.0	19.2	19.4	17.0
6	14.2	20.1	26.5	23.9	21.2	21.8	23.6	20.6	20.4	21.5	19.7	19.8	20.0	17.1
7	15.4	19.9	27.8	24.6	21.3	22.1	24.5	21.2	21.0	21.8	20.2	20.2	20.3	17.3
8	10.5	20.0	32.0	25.6	21.3	23.4	26.0	21.5	21.2	22.8	20.6	20.6	20.7	17.5
9	8.3	19.7	32.1	25.0	21.7	24.0	25.5	22.0	21.8	23.0	21.0	21.0	21.1	17.6
10	7.3	19.5	32.0	25.4	21.4	24.1	25.7	22.1	21.8	23.0	21.2	21.1	21.1	17.8
11	9.5	20.4	32.8	26.1	22.3	24.4	26.2	22.4	22.1	23.3	21.4	21.5	21.6	18.0
12	6.4	20.0	31.9	25.5	22.0	23.8	25.8	22.6	22.2	23.3	21.7	21.5	21.5	18.1
13	7.5	20.0	29.0	25.3	21.9	23.8	24.8	22.5	22.1	22.8	21.7	21.6	21.5	18.3
14	12.1	21.1	30.2	25.2	22.5	23.3	25.0	22.3	22.0	23.0	21.5	21.4	21.4	18.4
15	7.1	19.4	31.5	24.2	21.6	23.3	24.8	22.2	21.8	22.8	21.4	21.4	21.4	18.5
16	8.0	19.2	28.6	24.1	21.4	22.4	24.4	22.1	21.6	22.4	21.5	21.4	21.2	18.5
17	8.2	19.3	29.8	23.6	21.3	22.8	24.5	21.1	21.5	22.4	21.2	21.2	21.1	18.5
18	9.4	18.4	28.6	23.3	20.5	22.2	23.7	21.6	21.2	22.0	21.3	21.1	21.0	18.6
19	9.0	18.3	30.0	23.9	20.6	22.1	23.9	21.4	21.2	22.2	21.1	21.0	20.9	18.6
20	6.7	18.3	31.4	23.7	20.5	22.4	24.4	21.4	21.1	22.2	21.1	21.0	20.9	18.6
21	6.9	18.5	30.3	24.4	20.6	22.2	24.5	21.5	21.3	22.3	21.1	21.0	21.0	18.6
22	11.7	20.6	22.8	22.4	21.4	21.6	22.4	21.8	21.4	21.5	21.2	21.0	20.9	18.6
23	12.5	20.2	29.0	25.5	20.9	21.6	25.0	21.2	21.0	22.0	20.8	20.7	20.7	18.6
24	13.5	21.4	31.6	26.0	22.2	23.4	25.6	21.9	21.8	22.7	21.0	21.0	21.1	18.6
25	11.5	20.9	31.0	26.0	22.3	23.6	25.6	22.4	22.2	23.0	21.5	21.5	21.5	18.7
26	13.8	21.9	21.3	21.0	22.8	22.3	22.0	22.8	22.3	21.9	21.8	21.7	21.5	18.7
27	11.0	18.5	25.1	21.6	19.9	20.5	22.2	21.1	20.8	21.3	21.2	21.0	20.8	18.8
28	14.0	18.2	18.4	17.6	19.6	19.3	19.0	20.8	20.4	19.9	20.8	20.7	20.3	18.8
29	10.8	15.9	19.4	17.1	17.4	18.0	18.6	19.1	18.8	19.0	19.9	19.6	19.4	18.7
30	7.2	14.9	16.5	17.5	16.3	17.0	17.6	18.4	18.0	18.0	19.2	19.0	18.7	18.5
31	8.9	16.8	24.6	20.2	17.4	18.6	20.3	18.0	17.9	19.0	18.5	18.4	18.5	18.2
Moy.		19.1	26.9	23.0	20.5	21.6	23.2	21.0	20.7	21.5	20.6	20.5	20.4	
Moy.	10.5		23.0			21.8			21.1			20.5		18.1

TEMPERATURES DU SOL

Station météorologique de LUXEMBOURG-BELAIR Mois de SEPTEMBRE 1997

Jour du mois	Ras du sol	5 cm Profondeur 7 h	13 h	21 h	15 cm Profondeur 7 h	13 h	21 h	30 cm Profondeur 7 h	13 h	21 h	50 cm Profondeur 7 h	13 h	21 h	1 M Prof. 13 h
1	10.0	17.1	28.1	21.3	18.3	20.2	21.6	18.9	18.8	19.9	18.8	18.8	18.9	18.0
2	13.5	17.7	20.0	18.4	19.1	19.2	19.4	19.7	19.2	19.4	19.3	19.3	19.2	17.9
3	10.5	16.1	24.0	21.0	17.9	19.4	20.8	18.9	18.6	19.4	19.1	19.0	18.9	17.8
4	10.0	16.8	20.2	19.6	18.4	18.8	20.0	19.2	19.0	19.2	19.1	19.1	19.0	17.8
5	8.5	16.4	24.2	20.5	17.8	19.0	21.0	18.8	18.6	19.6	19.0	18.9	18.9	17.8
6	7.7	17.2	25.7	18.1	18.5	19.7	20.4	19.2	19.0	19.7	19.0	19.0	18.9	17.8
7	3.6	14.4	18.8	17.4	16.6	17.2	18.0	18.5	18.2	18.4	18.9	18.8	18.6	17.8
8	5.0	13.9	23.4	17.6	16.2	18.8	18.7	17.7	17.4	18.2	18.4	18.2	18.1	17.7
9	3.2	14.0	17.5	16.2	16.0	16.3	17.0	17.6	17.3	17.4	18.1	18.0	17.8	17.6
10	1.4	11.8	22.2	15.3	14.6	16.0	16.7	16.6	16.4	16.8	17.6	17.4	17.2	17.4
11	0.9	11.6	24.1	16.5	14.2	16.2	16.9	16.2	16.0	16.6	17.1	17.0	16.9	17.2
12	6.8	14.8	19.5	16.4	15.6	16.4	17.0	16.4	16.4	16.7	16.9	16.9	16.8	17.0
13	3.6	14.7	19.4	13.8	16.0	16.4	15.9	16.4	16.2	16.4	16.8	16.7	16.5	16.8
14	-2.0	9.5	18.7	13.5	12.7	14.4	15.0	15.3	15.0	15.2	16.4	16.3	16.1	16.7
15	-2.0	9.1	19.5	14.1	12.2	13.8	15.2	14.7	14.4	14.9	15.9	15.7	15.6	16.5
16	-1.7	9.4	21.0	14.4	12.6	14.5	15.4	14.5	14.3	15.0	15.5	15.4	15.3	16.3
17	2.2	11.3	21.4	16.7	13.1	15.0	16.6	14.8	14.6	15.6	15.3	15.3	15.4	16.1
18	4.0	12.7	23.8	17.4	14.5	16.0	17.5	15.4	15.2	16.2	15.6	15.6	15.7	15.9
19	6.5	14.8	20.2	16.3	15.4	17.2	17.2	16.0	15.8	16.6	15.9	15.9	16.0	15.8
20	1.0	11.0	20.7	12.9	13.3	15.2	14.9	15.7	15.4	15.6	16.0	16.0	15.9	15.8
21	-2.5	9.5	20.1	13.6	12.2	13.8	14.6	14.7	14.5	15.0	15.7	15.5	15.3	15.8
22	-2.6	9.7	20.2	13.8	12.4	13.8	14.8	14.4	14.1	14.6	15.3	15.1	15.0	15.7
23	-2.1	9.7	21.0	14.5	12.4	14.0	15.0	14.2	13.9	14.5	15.0	14.9	14.8	15.6
24	3.0	11.4	18.2	13.7	13.2	14.0	14.5	14.2	14.0	14.4	14.8	14.7	14.7	15.4
25	-1.1	10.2	19.2	14.6	12.6	13.9	15.0	14.0	13.8	14.3	14.7	14.6	14.5	15.3
26	0.1	10.8	20.1	15.3	13.0	15.0	15.9	14.1	13.9	14.5	14.6	14.5	14.5	15.2
27	0.2	11.4	20.3	15.2	13.3	15.0	16.1	14.2	14.0	14.6	14.6	14.6	14.6	15.1
28	0.7	11.3	19.8	15.2	13.3	14.8	16.0	14.2	13.9	14.6	14.7	14.7	14.7	15.0
29	0.3	11.2	20.6	15.6	13.4	14.9	16.2	14.4	14.0	14.8	14.8	14.7	14.6	15.0
30	2.8	12.3	21.1	16.5	13.9	15.1	16.6	14.6	14.5	15.2	14.8	14.8	14.8	14.9
Moy.		12.7	21.1	16.2	14.8	16.1	17.0	16.1	15.9	16.4	16.6	16.5	16.4	
Moy.	3.1		16.7			16.0			16.1			16.5		16.5

TEMPERATURES DU SOL

Station météorologique de LUXEMBOURG-BELAIR Mois d'OCTOBRE 1997

Jour du mois	Ras du sol	5 cm Profondeur 7 h	13 h	21 h	15 cm Profondeur 7 h	13 h	21 h	30 cm Profondeur 7 h	13 h	21 h	50 cm Profondeur 7 h	13 h	21 h	1 M Prof. 13 h
1	5.3	14.5	19.8	16.0	14.8	15.6	16.3	15.1	15.0	15.5	15.0	15.0	15.1	14.9
2	6.5	14.2	20.7	14.7	14.9	16.1	15.6	15.2	15.1	15.5	15.2	15.2	15.2	14.9
3	0.4	11.6	14.4	12.5	13.8	13.9	14.3	15.0	14.6	14.9	15.2	15.1	14.9	15.0
4	-3.3	8.7	17.4	12.8	11.6	13.0	13.9	13.8	13.4	14.0	14.7	14.5	14.4	14.9
5	-3.4	8.6	17.4	12.4	11.3	12.8	13.6	13.5	13.2	13.6	14.3	14.2	14.0	14.9
6	-2.7	8.8	16.4	15.3	11.4	12.0	14.5	13.1	12.8	13.3	14.0	13.8	13.7	14.7
7	9.8	14.6	16.1	14.5	14.2	14.5	15.0	13.8	13.9	14.2	13.9	14.0	14.1	14.6
8	9.4	13.1	15.0	14.4	13.6	14.0	14.5	14.0	14.0	14.2	14.2	14.2	14.2	14.5
9	13.6	14.7	17.7	16.2	14.6	15.2	16.2	14.3	14.4	14.8	14.3	14.3	14.4	14.5
10	7.5	14.8	15.6	12.6	15.1	15.0	14.4	15.0	14.8	14.8	14.7	14.7	14.8	14.5
11	6.9	11.3	12.5	11.7	12.6	12.6	13.0	13.9	13.6	13.6	14.6	14.5	14.3	14.6
12	3.4	11.4	13.0	11.1	12.5	12.4	12.7	13.2	13.0	13.1	14.1	13.9	13.8	14.5
13	-1.2	9.6	10.4	9.0	11.0	11.0	11.2	12.6	12.2	12.2	13.6	13.4	13.3	14.4
14	-2.0	7.2	11.5	9.5	9.2	9.8	10.6	11.4	11.2	11.4	13.0	12.7	12.5	14.3
15	3.5	7.8	8.0	8.6	9.5	9.0	9.4	11.2	10.8	10.6	12.4	12.2	12.0	14.1
16	6.9	8.4	9.6	9.5	9.4	9.4	10.1	10.6	10.5	10.6	11.8	11.7	11.6	13.8
17	4.8	9.2	10.8	10.2	9.8	10.0	10.8	10.7	10.6	10.9	11.6	11.6	11.6	13.5
18	0.9	8.1	13.2	11.2	9.4	10.4	11.5	10.7	10.6	11.0	11.6	11.6	11.6	13.3
19	1.1	9.0	14.0	11.8	9.8	11.0	12.4	10.9	10.8	11.5	11.7	11.7	11.7	13.1
20	2.6	9.6	12.4	12.2	10.6	11.0	12.1	11.3	11.2	11.6	11.8	11.8	11.8	13.0
21	0.2	8.2	10.2	6.7	10.2	10.2	9.5	11.4	11.2	11.0	12.0	11.9	11.8	13.0
22	-7.0	4.0	6.2	5.4	7.4	7.0	7.6	10.0	9.4	9.4	11.6	11.3	11.0	12.9
23	-8.4	3.0	8.2	5.6	6.0	6.5	7.1	8.8	8.4	8.4	10.6	10.4	10.1	12.8
24	-4.2	5.8	8.3	6.0	6.8	7.5	7.8	8.4	8.4	8.6	9.9	9.8	9.8	12.5
25	-7.4	3.5	7.4	7.2	6.0	6.4	7.7	8.1	7.8	8.2	9.6	9.5	9.5	12.2
26	-3.1	5.0	8.2	6.6	6.7	7.1	7.6	8.1	8.0	8.4	9.4	9.4	9.4	12.0
27	-3.0	5.3	6.8	3.4	6.6	7.0	6.4	8.2	8.0	8.0	9.4	9.2	9.2	11.7
28	-4.0	1.3	3.7	2.2	4.4	4.8	4.5	7.2	6.8	6.6	9.1	8.8	8.6	11.6
29	-10.5	0.6	4.0	2.6	3.2	4.0	4.2	6.0	5.6	5.9	8.2	8.0	7.8	11.3
30	-7.7	1.0	5.0	4.3	3.2	4.2	4.7	5.6	5.4	5.8	7.6	7.4	7.3	11.0
31	-4.6	2.2	5.3	3.7	3.6	4.6	5.0	5.7	5.6	5.8	7.3	7.2	7.2	10.7
Moy.		8.2	11.6	9.7	9.8	10.3	10.8	11.2	11.0	11.2	12.1	12.0	12.0	
Moy.	0.3	9.8			10.3			11.1			12.0			13.5

TEMPERATURES DU SOL

Station météorologique de LUXEMBOURG-BELAIR Mois de NOVEMBRE 1997

Jour du mois	Ras du sol	5 cm Profondeur 7 h	13 h	21 h	15 cm Profondeur 7 h	13 h	21 h	30 cm Profondeur 7 h	13 h	21 h	50 cm Profondeur 7 h	13 h	21 h	1 M Prof. 13 h
1	-10.2	0.7	4.8	2.8	3.0	4.0	4.3	5.5	5.4	5.5	7.2	7.1	7.0	10.4
2	-9.4	0.6	4.4	2.3	2.8	3.6	4.1	5.2	5.0	5.1	6.8	6.7	6.6	10.1
3	-9.9	0.4	4.0	3.7	2.6	3.4	4.1	4.8	4.6	4.8	6.5	6.4	6.3	9.9
4	-4.5	2.1	4.4	4.8	3.4	3.8	4.8	5.0	4.9	5.2	6.3	6.3	6.3	9.7
5	4.8	6.6	8.0	8.4	5.6	6.2	7.3	5.6	5.8	6.4	6.4	6.5	6.7	9.5
6	8.9	8.8	10.3	10.1	8.0	8.5	9.2	7.2	7.4	8.0	7.1	7.4	7.6	9.4
7	3.3	9.1	9.6	8.1	9.2	8.8	8.7	8.4	8.4	8.5	8.1	8.2	8.4	9.4
8	-0.1	6.6	9.0	7.0	7.5	7.8	8.0	8.2	8.0	8.2	8.5	8.5	8.5	9.6
9	4.0	7.7	8.8	7.5	7.9	8.0	8.0	8.1	8.0	8.1	8.5	8.5	8.5	9.7
10	3.6	7.1	8.2	6.8	7.6	7.6	7.8	8.0	7.9	8.1	8.5	8.5	8.5	9.8
11	1.8	5.9	7.0	6.8	6.9	7.0	7.2	7.9	7.7	7.6	8.5	8.5	8.4	9.9
12	4.3	6.6	7.6	7.1	7.0	7.2	7.4	7.6	7.4	7.8	8.4	8.3	8.3	9.9
13	-2.8	6.5	7.2	5.3	7.0	7.1	6.8	7.6	7.6	7.7	8.4	8.3	8.3	9.9
14	-3.5	4.6	6.0	5.2	5.6	6.0	6.4	7.1	6.9	7.1	8.2	8.1	8.0	9.8
15	-1.7	5.4	7.2	7.5	5.9	6.4	7.0	6.9	6.8	7.3	7.9	7.9	7.9	9.8
16	6.6	7.5	8.2	8.5	7.1	7.6	8.0	7.4	7.4	7.9	8.0	8.1	8.2	9.7
17	-5.3	5.2	5.8	3.9	7.0	6.4	6.0	7.8	7.6	7.4	8.3	8.3	8.2	9.7
18	-7.5	2.0	3.7	3.1	4.4	4.3	4.8	6.6	6.3	6.2	8.0	7.8	7.6	9.7
19	-3.0	1.5	2.2	1.4	3.6	3.4	3.2	5.8	5.4	5.2	7.3	7.1	6.9	9.6
20	-0.8	2.0	2.9	4.0	3.1	3.3	4.2	4.9	4.8	5.0	6.7	6.6	6.4	9.5
21	-1.0	5.1	6.6	6.1	4.8	5.4	6.2	5.3	5.5	5.9	6.4	6.5	6.6	9.2
22	-4.2	3.7	6.0	4.0	4.8	5.2	5.4	5.8	5.8	6.0	6.7	6.7	6.8	9.0
23	-5.1	2.8	3.6	3.2	4.2	4.2	4.4	5.6	5.4	5.6	6.8	6.7	6.6	8.9
24	-0.6	2.9	3.8	3.0	4.0	4.0	4.2	5.4	5.2	5.3	6.6	6.5	6.4	8.8
25	-1.9	2.0	4.0	3.1	3.5	3.8	4.2	5.0	5.0	5.1	6.4	6.3	6.2	8.8
26	-0.7	3.8	5.1	4.6	4.2	4.5	4.9	5.1	5.2	5.4	6.2	6.2	6.2	8.7
27	1.4	3.5	3.8	3.4	4.6	4.4	4.4	5.4	5.4	5.3	6.3	6.3	6.3	8.6
28	1.4	3.8	4.9	6.0	4.2	4.4	5.1	5.2	5.2	5.4	6.2	6.2	6.2	8.5
29	4.6	6.9	8.0	7.2	5.9	6.6	7.1	5.8	6.0	6.5	6.3	6.4	6.6	8.4
30	4.1	6.6	7.0	6.8	6.5	6.6	6.9	6.6	6.6	6.9	6.8	6.9	7.0	8.4
Moy.		4.6	6.1	5.4	5.4	5.7	6.0	6.4	6.3	6.5	7.3	7.3	7.3	
Moy.	-0.8		5.4			5.7			6.4			7.3		9.4

TEMPERATURES DU SOL

Station météorologique de LUXEMBOURG-BELAIR Mois de DECEMBRE 1997

Jour du mois	Ras du sol	5 cm Profondeur 7 h	13 h	21 h	15 cm Profondeur 7 h	13 h	21 h	30 cm Profondeur 7 h	13 h	21 h	50 cm Profondeur 7 h	13 h	21 h	1 M Prof. 13 h
1	-6.1	5.1	4.0	2.6	6.2	5.2	4.7	6.8	6.4	6.2	7.1	7.1	7.0	8.4
2	-6.4	1.8	1.5	1.5	3.6	3.2	3.0	5.4	5.2	4.8	6.8	6.6	6.4	8.5
3	-3.3	1.4	1.2	1.3	2.6	2.4	2.4	4.4	4.2	4.1	6.1	5.9	5.7	8.4
4	-1.7	1.2	1.6	1.8	2.3	2.3	2.6	3.9	3.8	3.8	5.5	5.4	5.2	8.3
5	-9.5	1.6	2.3	0.7	2.6	2.6	2.2	3.8	3.7	3.7	5.2	5.1	5.1	8.1
6	-10.9	-0.1	0.0	0.1	1.3	1.2	1.2	3.2	3.0	2.9	5.0	4.9	4.7	7.9
7	-4.8	0.1	0.2	0.2	1.2	1.2	1.2	2.8	2.8	2.8	4.5	4.4	4.3	7.7
8	-5.3	0.2	0.3	1.0	1.2	1.0	1.6	2.7	2.6	2.7	4.3	4.2	4.2	7.5
9	0.6	2.7	4.3	4.6	2.4	3.1	4.0	3.0	3.2	3.6	4.2	4.2	4.3	7.3
10	6.0	5.8	6.6	7.4	4.8	5.4	6.2	4.3	4.6	5.0	4.7	4.9	5.1	7.2
11	8.2	7.6	8.8	8.4	6.7	7.1	8.0	5.6	6.0	6.4	5.5	5.7	5.9	7.2
12	4.4	6.8	6.8	5.8	7.0	6.8	6.6	6.6	6.6	6.7	6.4	6.5	6.5	7.3
13	-4.2	3.1	5.0	3.7	5.3	4.8	4.9	6.2	5.8	5.6	6.5	6.5	6.4	7.5
14	-1.8	3.9	4.4	3.8	4.4	4.4	4.6	5.4	5.2	5.3	6.2	6.1	6.1	7.6
15	-1.2	2.1	2.0	1.3	3.4	3.0	2.9	5.0	4.6	4.5	6.0	5.9	5.7	7.6
16	-7.0	0.4	0.0	-0.6	2.0	1.6	1.2	4.0	3.8	3.4	5.5	5.4	5.2	7.6
17	-6.5	-1.0	-0.3	-0.1	0.8	0.6	0.7	2.9	2.8	2.6	4.8	4.6	4.4	7.5
18	0.2	0.0	0.0	0.0	0.8	0.8	0.8	2.4	2.4	2.3	4.2	4.1	3.9	7.3
19	0.8	0.2	2.6	3.7	1.0	1.6	3.0	2.2	2.4	2.8	3.8	3.8	3.8	7.0
20	1.5	3.1	4.2	4.6	2.9	3.4	4.2	3.0	3.4	3.8	4.0	4.1	4.3	6.8
21	-0.1	4.5	4.7	2.3	4.5	4.6	3.6	4.2	4.4	4.4	4.5	4.7	4.8	6.8
22	-0.1	2.5	2.8	2.8	3.1	3.0	3.2	4.0	3.8	3.9	4.8	4.8	4.7	6.7
23	0.3	2.7	3.7	3.9	3.1	3.4	3.9	3.8	3.8	4.1	4.7	4.7	4.8	6.8
24	3.6	5.0	6.4	7.1	4.4	5.0	6.0	4.3	4.4	5.2	4.8	4.9	5.1	6.8
25	4.5	7.0	7.7	8.4	6.4	6.6	7.5	5.6	5.8	6.2	5.4	5.6	5.8	6.8
26	3.7	6.5	7.0	5.6	6.6	6.6	6.1	6.3	6.4	6.6	6.0	6.2	6.2	6.9
27	3.2	5.3	5.6	4.9	5.7	5.6	5.5	6.2	6.0	5.9	6.3	6.3	6.3	7.1
28	0.3	4.1	5.2	4.5	4.9	5.0	5.0	5.7	5.6	5.5	6.2	6.2	6.2	7.3
29	0.7	3.6	4.0	3.8	4.5	4.4	4.4	5.4	5.3	5.2	6.1	6.1	6.0	7.3
30	-2.5	2.4	2.8	2.6	3.6	3.5	3.4	4.9	4.7	4.6	5.9	5.8	5.7	7.3
31	2.2	3.8	5.6	6.5	4.0	4.8	5.6	4.6	4.6	4.9	5.5	5.5	5.6	7.3
Moy.		3.0	3.6	3.4	3.7	3.7	3.9	4.5	4.4	4.5	5.4	5.4	5.3	
Moy.	-1.0		3.3			3.7			4.5			5.4		7.4

TEMPERATURES DU SOL

Station météorologique de GREVENMACHER — Mois de JANVIER 1997

Jour du mois	Ras du sol	5 cm Profondeur 7 h	13 h	21 h	15 cm Profondeur 7 h	13 h	21 h	30 cm Profondeur 7 h	13 h	21 h	50 cm Profondeur 7 h	13 h	21 h	1 M Prof. 13 h
1	-18.2	-4.4	-4.6	-4.3	-3.8	-3.2	-3.2	-0.8	-0.8	-0.8	1.7	1.7	1.6	5.1
2	-18.6	-4.3	-4.2	-4.1	-3.2	-3.2	-3.2	-0.8	-0.8	-0.8	1.4	1.4	1.4	4.9
3	-8.5	-4.1	-3.6	-2.8	-3.2	-2.8	-2.2	-0.8	-0.8	-0.8	1.3	1.3	1.2	4.6
4	-5.7	-2.8	-2.6	-2.4	-2.2	-2.2	-2.2	-0.8	-0.8	-0.8	1.2	1.2	1.2	4.4
5	-5.4	-2.2	-2.2	-2.2	-1.8	-1.8	-1.7	-0.7	-0.6	-0.6	1.2	1.2	1.2	4.2
6	-6.3	-2.8	-2.2	-2.2	-1.8	-1.8	-1.8	-0.4	-0.4	-0.4	1.1	1.0	0.9	4.1
7	-7.1	-2.9	-2.8	-2.8	-2.1	-2.1	-1.9	-0.6	-0.8	-0.8	0.9	0.9	0.9	4.0
8	-9.3	-3.4	-3.3	-3.9	-2.3	-2.4	-2.5	-0.9	-0.8	-0.8	0.9	0.9	0.8	4.0
9	-9.8	-3.9	-3.4	-3.5	-2.8	-2.6	-2.6	-0.8	-0.8	-0.8	0.7	0.7	0.7	3.8
10	-6.6	-3.3	-2.8	-2.5	-2.5	-2.2	-1.9	-0.9	-0.8	-0.8	0.8	0.8	0.7	3.7
11	-4.1	-2.9	-2.3	-2.4	-2.1	-1.9	-1.8	-0.8	-0.8	-0.8	0.7	0.7	0.7	3.6
12	-10.3	-2.8	-2.6	-3.2	-1.9	-1.9	-2.2	-0.7	-0.7	-0.8	0.7	0.7	0.8	3.6
13	-13.2	-4.8	-4.3	-4.3	-3.2	-3.4	-3.2	-0.8	-1.0	-1.2	0.7	0.7	0.7	3.5
14	-12.8	-5.6	-4.5	-4.7	-3.9	-3.8	-3.4	-1.3	-1.2	-1.3	0.7	0.7	0.6	3.4
15	-15.4	-6.2	-5.5	-5.5	-4.2	-4.3	-3.9	-1.7	-1.7	-1.7	0.5	0.4	0.3	3.4
16	-14.5	-6.7	-5.7	-5.3	-4.8	-4.5	-4.3	-1.9	-1.9	-2.0	0.3	0.3	0.2	3.3
17	-14.3	-6.7	-5.9	-4.8	-4.9	-4.8	-4.1	-2.1	-2.1	-2.0	0.2	0.2	0.2	3.3
18	-8.1	-3.2	-2.2	-1.8	-3.4	-2.4	-1.9	-1.9	-1.8	-1.4	0.2	0.2	0.2	3.3
19	-0.1	-1.6	-1.1	-0.8	-1.2	-1.2	-0.9	-1.0	-0.8	-0.8	0.2	0.2	0.2	3.2
20	0.7	-0.3	-0.2	-0.2	-0.6	-0.5	-0.3	-0.8	-0.6	-0.6	0.2	0.2	0.3	3.2
21	-1.9	-0.3	-0.2	-0.2	-0.3	-0.2	-0.3	-0.5	-0.4	-0.3	0.4	0.4	0.4	3.1
22	-2.6	-0.2	-0.2	-0.3	-0.2	-0.2	-0.2	-0.3	-0.2	-0.2	0.5	0.5	0.5	3.0
23	0.2	-0.2	-0.1	-0.2	-0.2	-0.1	-0.1	-0.2	-0.2	-0.2	0.6	0.6	0.6	3.0
24	0.7	-0.2	0.0	-0.1	-0.1	0.0	-0.1	-0.2	-0.2	-0.2	0.7	0.7	0.7	3.0
25	0.3	-0.1	0.0	-0.1	-0.1	0.0	0.0	-0.2	-0.1	-0.1	0.8	0.8	0.7	2.9
26	-0.9	-0.1	0.1	0.0	-0.1	0.0	0.0	-0.1	-0.1	-0.1	0.8	0.8	0.8	2.9
27	-1.2	0.0	0.0	-0.1	0.0	0.1	0.0	-0.1	0.0	-0.1	0.8	0.8	0.8	2.9
28	-2.7	-0.1	0.0	-0.1	0.0	0.0	-0.1	0.0	0.0	-0.1	0.8	0.8	0.8	2.9
29	-1.3	-0.1	0.2	-0.1	0.0	0.1	0.1	0.0	0.0	0.1	0.9	0.9	0.9	2.9
30	-2.7	-0.1	0.1	0.0	0.0	0.1	0.0	0.0	0.0	0.0	0.9	0.9	0.9	2.9
31	-0.5	0.0	0.1	-0.1	0.0	0.0	0.0	0.0	0.0	0.0	0.9	1.0	1.0	2.9
Moy.		-2.5	-2.1	-2.1	-1.8	-1.7	-1.6	-0.7	-0.7	-0.7	0.8	0.8	0.7	
Moy.	-6.5		-2.2			-1.7			-0.7			0.8		3.5

TEMPERATURES DU SOL

Station météorologique de GREVENMACHER Mois de FEVRIER 1997

Jour du mois	Ras du sol	5 cm Profondeur 7 h	13 h	21 h	15 cm Profondeur 7 h	13 h	21 h	30 cm Profondeur 7 h	13 h	21 h	50 cm Profondeur 7 h	13 h	21 h	1 M Prof. 13 h
1	-3.0	-0.1	0.2	-0.2	0.0	0.1	-0.1	0.0	0.0	-0.1	1.0	1.0	1.0	2.9
2	-8.8	-0.3	-0.2	-0.2	-0.2	-0.2	-0.2	0.0	-0.1	-0.1	1.0	0.9	0.9	2.9
3	-2.3	-0.3	-0.1	-0.2	-0.2	-0.1	-0.2	-0.2	-0.1	0.0	1.0	1.1	1.1	2.9
4	0.2	-0.1	0.0	0.0	-0.1	0.0	0.0	0.1	0.2	0.2	1.1	1.1	1.2	2.8
5	-1.7	0.0	0.0	-0.2	0.1	0.0	0.1	0.1	0.2	0.2	1.2	1.2	1.2	2.9
6	-5.4	-0.3	0.0	-0.2	-0.1	0.0	0.0	0.2	0.3	0.2	1.3	1.3	1.3	2.9
7	-5.9	-0.2	-0.1	-0.1	-0.1	0.0	0.0	0.1	0.3	0.2	1.3	1.3	1.3	2.9
8	-3.3	-0.1	0.1	0.2	0.0	0.1	0.2	0.2	0.3	0.3	1.3	1.3	1.3	2.9
9	-3.0	-0.1	0.8	0.4	0.1	0.1	0.2	0.3	0.5	0.9	1.4	1.4	1.5	3.0
10	-2.9	0.0	0.4	3.2	0.2	0.2	2.8	1.0	0.9	1.6	1.7	1.7	1.7	3.1
11	-2.4	1.6	2.3	3.1	2.2	2.2	3.1	2.3	2.2	2.4	1.9	2.1	2.2	3.1
12	3.8	5.2	6.2	6.3	4.2	5.2	5.6	2.8	3.2	3.8	2.4	2.6	2.7	3.2
13	3.6	5.6	5.5	4.3	5.6	5.5	4.8	4.3	4.4	4.2	3.1	3.3	3.4	3.3
14	-0.1	2.3	3.4	3.6	3.2	3.3	3.9	3.8	3.5	3.6	3.6	3.6	3.6	3.4
15	-1.4	2.2	3.2	3.2	2.9	2.9	3.4	3.6	3.2	3.6	3.6	3.6	3.7	3.6
16	-4.7	0.7	1.2	2.2	1.8	1.6	2.3	2.8	2.7	2.8	3.6	3.5	3.4	3.7
17	-0.9	1.2	2.1	3.0	1.9	2.1	3.1	2.3	2.3	2.8	3.3	3.3	3.2	3.9
18	2.1	3.2	5.0	4.3	3.3	4.2	4.3	3.1	3.2	3.7	3.3	3.3	3.4	3.8
19	-1.0	2.3	3.3	4.1	3.2	3.2	4.2	3.4	3.4	3.6	3.6	3.6	3.5	3.9
20	3.2	3.4	4.9	5.2	3.8	4.1	5.2	3.8	3.8	4.2	3.6	3.7	3.7	4.0
21	6.3	4.9	5.3	6.1	5.0	5.2	5.7	4.3	4.3	4.8	3.9	3.9	4.1	4.1
22	2.3	5.3	6.2	6.4	5.4	5.6	6.4	4.9	5.1	5.4	4.3	4.3	4.4	4.3
23	-1.0	2.4	4.2	6.7	3.7	4.8	6.2	4.9	4.7	5.2	4.5	4.6	4.6	4.3
24	6.6	6.9	7.2	7.8	6.5	6.9	7.2	5.4	5.7	6.0	4.7	4.7	4.8	4.4
25	7.8	8.2	9.1	8.2	7.8	8.3	7.9	6.4	6.8	6.8	5.1	5.3	5.4	4.6
26	3.5	7.2	7.8	6.9	7.4	7.3	7.2	6.9	6.9	6.8	5.7	5.9	5.9	4.7
27	3.2	5.2	6.2	6.5	5.9	6.1	6.5	6.3	6.3	6.2	5.8	5.8	5.7	5.0
28	-2.3	4.0	5.7	6.5	5.2	5.2	6.8	5.8	5.6	5.8	5.9	5.8	5.7	5.2
Moy.		2.5	3.2	3.5	2.8	3.0	3.5	2.8	2.9	3.0	3.0	3.0	3.1	
Moy.	-0.3		3.1			3.1			2.9			3.0		3.6

TEMPERATURES DU SOL

Station météorologique de GREVENMACHER — Mois de MARS 1997

Jour du mois	Ras du sol	5 cm Profondeur 7 h	13 h	21 h	15 cm Profondeur 7 h	13 h	21 h	30 cm Profondeur 7 h	13 h	21 h	50 cm Profondeur 7 h	13 h	21 h	1 M Prof. 13 h
1	3.9	5.2	5.8	8.0	5.4	6.2	7.8	5.6	5.8	6.3	5.7	5.7	5.7	5.3
2	2.0	4.4	8.8	9.1	6.0	7.2	8.5	6.2	6.2	6.8	5.9	5.9	5.9	5.3
3	6.2	7.8	9.2	9.1	7.9	8.1	8.9	7.2	7.2	7.2	6.1	6.1	6.2	5.4
4	7.3	7.9	9.8	10.2	8.0	8.2	9.9	7.5	7.3	7.8	6.7	6.6	6.7	5.5
5	6.6	8.6	9.1	8.6	8.7	8.5	8.8	7.8	7.7	8.2	6.9	6.9	6.9	5.7
6	3.7	6.9	8.2	9.0	7.3	7.8	8.8	7.8	7.6	7.8	7.0	7.1	7.1	5.9
7	1.8	7.1	9.9	9.2	7.8	8.2	9.1	7.9	7.8	8.2	7.1	7.2	7.2	6.1
8	-1.8	5.2	8.2	8.4	6.6	6.8	8.6	7.7	7.2	7.5	7.3	7.3	7.3	6.2
9	-2.5	4.1	8.1	8.2	5.8	6.3	8.2	7.0	6.8	7.2	7.1	7.1	7.0	6.3
10	-2.3	4.2	8.1	8.2	5.2	6.3	8.2	6.8	6.5	6.9	7.1	7.1	6.9	6.4
11	-2.3	4.2	8.3	8.5	5.8	6.2	8.6	6.8	6.4	7.2	6.9	6.8	6.8	6.3
12	-1.2	5.2	8.2	9.1	6.2	6.7	8.7	6.9	6.7	7.2	6.9	6.9	6.9	6.4
13	1.2	5.8	8.4	8.2	6.6	7.4	8.5	7.2	6.9	7.1	6.9	6.9	6.9	6.4
14	1.6	6.2	7.3	7.2	6.9	7.2	7.4	7.2	7.2	7.4	7.1	7.1	7.0	6.4
15	5.1	7.0	8.3	8.8	7.1	7.8	8.3	7.3	7.2	7.4	7.0	7.1	7.1	6.5
16	7.3	8.2	9.2	9.2	8.2	8.4	9.1	7.8	7.8	8.1	7.2	7.2	7.3	6.6
17	6.7	8.2	9.9	10.1	8.4	9.0	9.9	8.2	8.2	8.8	7.3	7.4	7.4	6.7
18	2.4	7.2	8.3	9.1	7.9	8.1	9.1	8.2	8.0	8.2	7.6	7.7	7.7	6.7
19	4.8	7.2	8.1	7.8	7.8	7.8	7.9	8.2	7.8	7.9	7.8	7.7	7.6	6.7
20	0.3	5.8	6.2	6.7	6.8	6.6	7.1	7.4	7.3	7.2	7.7	7.6	7.4	6.8
21	1.0	5.7	7.4	7.4	6.3	7.0	7.8	7.0	6.9	7.2	7.3	7.3	7.2	6.9
22	-3.4	2.7	7.7	7.2	5.2	5.0	7.5	6.8	6.4	6.8	7.3	7.3	7.2	6.9
23	-3.0	3.1	5.0	6.3	4.8	5.1	6.4	6.2	6.1	6.4	7.2	7.2	7.1	6.9
24	3.7	6.0	7.1	7.8	6.2	6.7	7.8	6.6	6.4	6.8	7.0	6.9	6.9	7.0
25	3.9	6.2	7.5	8.1	6.8	7.2	8.1	6.9	7.0	7.2	7.0	7.0	7.0	6.9
26	1.2	6.1	8.2	9.3	6.9	7.1	9.2	7.1	7.1	7.6	7.2	7.1	7.2	6.9
27	9.0	8.8	11.2	11.2	8.4	9.7	10.8	8.1	8.2	8.9	7.3	7.4	7.5	6.9
28	3.3	9.9	10.3	9.1	9.9	9.9	9.5	9.1	8.9	8.9	7.8	8.0	8.1	7.1
29	-1.6	5.2	7.3	7.9	6.7	7.1	8.2	8.2	7.8	7.7	8.2	8.1	8.0	7.2
30	1.8	6.3	9.3	9.1	7.1	8.2	9.2	7.5	7.5	8.2	7.9	7.8	7.8	7.2
31	-2.4	5.9	8.4	11.2	6.7	7.3	10.4	7.8	7.5	8.2	7.9	7.8	7.8	7.2
Moy.		6.2	8.3	8.6	6.9	7.4	8.6	7.4	7.2	7.6	7.1	7.1	7.1	
Moy.	2.1		7.7			7.6			7.4			7.1		6.5

TEMPERATURES DU SOL

Station météorologique de GREVENMACHER — Mois d'AVRIL 1997

Jour du mois	Ras du sol	5 cm Profondeur 7 h	13 h	21 h	15 cm Profondeur 7 h	13 h	21 h	30 cm Profondeur 7 h	13 h	21 h	50 cm Profondeur 7 h	13 h	21 h	1 M Prof. 13 h
1	-1.2	6.2	9.3	12.2	7.8	8.1	11.7	8.2	8.1	8.9	8.1	8.1	8.2	7.3
2	0.6	7.9	11.0	13.6	8.8	9.2	11.8	9.1	8.8	9.2	8.4	8.4	8.6	7.3
3	0.3	7.7	10.4	11.8	8.9	9.3	9.9	9.4	9.2	9.3	8.8	8.9	8.9	7.4
4	1.7	7.8	8.8	10.0	8.8	8.6	10.0	9.2	8.9	9.2	9.2	9.1	8.9	7.5
5	-1.3	6.3	7.1	8.0	7.8	7.3	8.2	8.4	8.2	8.1	8.9	8.9	8.7	7.8
6	3.1	7.3	8.3	9.9	8.2	8.2	9.9	8.1	8.2	8.5	8.6	8.6	8.5	7.8
7	-4.8	3.2	7.8	9.2	6.2	6.7	9.3	8.0	7.6	8.2	8.6	8.5	8.4	7.7
8	-5.3	3.8	7.9	10.1	6.0	6.5	9.8	7.8	7.4	8.3	8.6	8.6	8.5	7.7
9	-4.5	4.2	8.9	12.2	6.4	7.4	11.2	7.9	7.6	8.4	8.6	8.6	8.5	7.9
10	-2.1	7.2	11.0	13.3	8.2	8.9	12.3	8.9	8.5	9.4	8.6	8.6	8.7	7.9
11	-0.3	8.2	11.2	11.0	9.2	9.5	11.0	9.7	9.2	9.8	8.9	9.0	9.2	8.0
12	-4.0	6.1	8.0	8.4	7.4	7.9	8.8	9.1	8.3	8.4	9.2	9.2	9.0	8.1
13	-3.5	4.6	8.4	11.1	6.3	7.4	10.3	8.1	7.9	8.6	8.9	8.9	8.7	8.2
14	-2.6	6.3	7.3	10.7	7.6	7.6	10.2	8.3	8.2	8.7	8.8	8.9	8.9	8.2
15	1.8	8.1	10.2	11.2	8.6	9.0	11.1	8.8	8.7	9.2	8.9	8.9	8.9	8.2
16	-4.0	6.2	10.5	11.8	7.8	8.5	11.2	9.2	8.3	9.3	9.1	9.1	9.1	8.2
17	-4.1	6.5	10.9	12.2	8.1	8.8	11.6	9.1	8.6	9.4	9.3	9.2	9.2	8.3
18	-4.3	6.7	10.9	13.8	8.2	8.9	12.6	9.2	8.8	9.8	9.3	9.4	9.5	8.4
19	-1.4	8.2	10.2	11.1	9.2	9.3	11.2	9.8	9.2	9.8	9.7	9.7	9.6	8.4
20	-1.4	6.7	10.8	10.2	8.2	9.2	10.2	9.2	8.9	9.2	9.7	9.7	9.5	8.4
21	-6.2	4.8	9.3	11.5	6.7	7.8	11.1	8.5	8.2	9.2	9.6	9.5	9.5	8.5
22	-4.8	6.0	9.8	10.1	7.4	8.1	10.2	8.8	8.3	9.2	9.5	9.4	9.4	8.6
23	-5.4	5.6	10.2	12.2	7.2	7.9	11.3	8.5	8.2	9.2	9.4	9.4	9.4	8.6
24	-4.7	6.4	10.8	13.3	7.9	8.6	12.6	9.1	8.6	9.8	9.4	9.4	9.4	8.7
25	-1.7	8.2	11.2	14.0	9.2	9.9	13.0	9.8	9.2	10.2	9.6	9.6	9.6	8.7
26	8.6	11.1	12.3	12.8	11.1	11.2	12.8	10.4	10.4	10.8	9.9	10.0	10.0	8.7
27	8.8	10.7	13.0	13.5	11.0	11.7	13.2	10.8	10.4	11.2	10.2	10.2	10.3	8.8
28	7.2	11.1	11.8	12.7	11.5	11.5	12.7	11.3	11.2	11.2	10.3	10.4	10.3	8.9
29	8.8	11.0	12.4	13.2	11.2	11.8	12.8	11.2	10.8	11.2	10.3	10.4	10.4	9.0
30	8.4	11.1	12.2	13.8	11.2	11.7	13.2	11.2	11.2	11.6	10.6	10.6	10.5	9.2
Moy.		7.2	10.1	11.6	8.4	8.9	11.2	9.2	8.8	9.4	9.2	9.2	9.2	
Moy.	-0.6		9.6			9.5			9.2			9.2		8.2

TEMPERATURES DU SOL

Station météorologique de GREVENMACHER — Mois de MAI 1997

Jour du mois	Ras du sol	5 cm Profondeur 7 h	13 h	21 h	15 cm Profondeur 7 h	13 h	21 h	30 cm Profondeur 7 h	13 h	21 h	50 cm Profondeur 7 h	13 h	21 h	1 M Prof. 13 h
1	1.0	9.3	13.8	15.5	10.2	11.7	14.8	11.2	10.9	12.2	10.8	10.8	10.8	9.3
2	1.8	10.9	15.2	17.2	11.9	12.8	16.2	12.2	11.6	12.9	11.0	11.2	11.3	9.4
3	2.7	11.9	16.7	18.4	12.9	14.1	17.2	13.0	12.5	13.7	11.7	11.7	11.8	9.5
4	10.7	14.4	17.2	18.2	15.2	15.7	17.2	14.0	14.0	14.3	12.2	12.3	12.4	9.7
5	10.3	15.1	15.1	15.2	15.2	14.9	15.2	14.5	14.2	13.9	12.8	12.8	12.9	10.0
6	4.8	13.1	13.2	13.0	13.5	13.4	13.6	13.4	13.2	13.1	12.9	12.8	12.7	10.3
7	1.0	9.2	12.1	12.2	10.9	11.4	12.5	12.2	11.8	11.8	12.3	12.3	12.2	10.5
8	-0.4	8.2	11.2	12.1	10.2	10.6	12.2	11.2	11.1	11.3	12.0	12.0	11.9	10.7
9	5.8	9.8	12.5	12.3	10.8	11.3	12.4	11.2	11.1	11.5	11.7	11.7	11.6	10.8
10	3.2	9.4	12.1	13.6	10.3	11.2	13.2	11.2	11.2	11.4	11.6	11.6	11.6	10.8
11	8.9	12.2	13.8	14.2	12.3	12.9	13.9	11.8	11.8	12.3	11.7	11.7	11.7	10.8
12	9.1	12.1	14.6	15.7	12.6	13.3	15.2	12.2	12.3	12.8	11.8	11.8	11.8	10.8
13	7.1	12.6	17.2	18.9	13.2	14.8	17.6	13.1	12.8	14.0	12.2	12.2	12.3	10.9
14	10.2	15.1	17.9	18.2	15.3	16.2	17.6	14.2	14.2	14.8	12.7	12.9	13.0	11.0
15	8.9	14.5	17.3	19.6	15.2	15.8	18.3	14.9	14.4	15.2	13.3	13.4	13.4	11.1
16	9.8	15.7	18.2	21.2	16.2	16.8	19.4	15.3	15.3	16.0	13.8	13.9	14.1	11.2
17	11.4	17.0	20.6	21.8	17.2	18.2	20.5	16.3	16.2	17.0	14.4	14.6	14.7	11.4
18	12.6	17.3	18.6	18.1	17.5	17.8	17.8	16.7	16.2	16.5	15.3	15.3	15.3	11.6
19	8.2	14.8	18.4	20.2	15.5	16.6	19.2	15.8	15.6	16.6	15.3	15.3	15.3	11.7
20	12.4	17.0	18.3	18.2	17.3	17.4	18.2	16.6	16.3	16.6	15.4	15.4	15.4	11.9
21	9.6	15.2	16.5	17.0	16.1	16.1	16.8	16.2	15.6	15.7	15.4	15.4	15.3	12.2
22	8.5	14.1	15.5	16.4	14.9	14.9	16.2	15.2	15.0	15.2	15.3	15.3	15.2	12.4
23	5.7	13.4	15.8	17.2	14.3	15.0	16.8	15.2	14.8	15.2	15.1	15.0	14.9	12.4
24	2.4	12.2	16.5	17.9	13.7	14.6	17.4	14.9	14.3	15.4	14.9	14.9	14.9	12.4
25	2.1	12.3	16.9	18.0	13.4	14.5	17.8	14.8	14.4	15.7	15.1	15.0	15.1	12.6
26	1.9	13.0	17.1	19.2	14.2	15.2	18.3	15.2	14.8	15.8	15.3	15.3	15.2	12.7
27	4.8	14.2	18.0	19.2	15.2	16.2	18.3	15.4	15.2	16.2	15.3	15.4	15.4	12.7
28	1.7	13.3	17.2	18.2	14.8	15.2	17.8	15.5	15.2	15.8	15.6	15.6	15.5	12.7
29	2.1	13.2	18.1	20.2	14.3	15.4	18.9	15.2	14.8	16.1	15.6	15.6	15.6	12.9
30	4.8	14.3	19.6	20.2	15.6	16.8	19.3	15.9	15.5	16.8	15.8	15.7	15.7	13.1
31	3.8	14.2	18.2	20.0	15.5	16.2	19.2	16.2	15.7	16.6	16.1	16.2	16.2	13.2
Moy.		13.2	16.2	17.3	14.0	14.7	16.7	14.2	13.9	14.6	13.7	13.7	13.7	
Moy.	6.0		15.6			15.2			14.2			13.7		11.4

TEMPERATURES DU SOL

Station météorologique de GREVENMACHER — Mois de JUIN 1997

Jour du mois	Ras du sol	5 cm Profondeur 7 h	13 h	21 h	15 cm Profondeur 7 h	13 h	21 h	30 cm Profondeur 7 h	13 h	21 h	50 cm Profondeur 7 h	13 h	21 h	1 M Prof. 13 h
1	4.1	13.5	15.1	17.6	14.9	14.7	17.2	15.6	15.3	15.6	16.2	16.2	16.2	13.3
2	8.6	14.3	18.5	19.8	15.2	16.2	18.2	15.5	15.2	16.2	16.2	16.1	16.1	13.4
3	11.4	16.2	17.7	18.3	16.6	16.8	17.8	16.2	16.0	16.2	16.2	16.1	16.1	13.4
4	5.6	14.3	19.2	21.0	15.5	16.7	19.8	16.0	15.7	17.2	16.2	16.1	16.1	13.5
5	7.0	15.3	20.5	22.8	16.3	17.5	21.2	16.8	16.3	17.8	16.2	16.2	16.3	13.6
6	12.4	18.2	21.1	23.6	18.3	19.0	21.8	18.1	17.7	18.4	16.6	16.7	16.8	13.6
7	12.2	18.6	22.6	22.9	19.0	20.2	22.2	18.6	18.3	19.4	17.2	17.3	17.6	13.7
8	15.3	18.6	21.2	22.3	19.2	20.0	21.6	19.2	18.8	19.2	17.9	17.8	17.8	13.9
9	16.2	17.7	21.3	22.1	18.2	19.2	21.2	18.8	18.2	19.2	18.1	18.1	18.0	14.2
10	10.7	18.0	22.3	22.8	18.4	20.1	22.0	18.8	18.6	19.4	18.1	18.1	18.1	14.4
11	14.2	19.8	21.8	22.3	19.8	20.2	21.4	19.3	19.2	19.3	18.2	18.2	18.3	14.6
12	13.6	18.2	20.3	21.2	19.0	19.4	20.8	19.2	18.8	19.2	18.4	18.4	18.4	14.8
13	11.3	17.7	20.4	21.4	18.3	19.2	20.8	19.0	18.5	19.1	18.4	18.3	18.3	14.9
14	14.4	18.2	19.2	19.3	18.9	18.5	19.5	19.0	18.5	18.6	18.3	18.3	18.3	15.1
15	9.8	15.6	18.2	19.2	16.8	17.6	18.8	18.1	17.8	18.1	18.2	18.2	18.0	15.2
16	7.0	15.2	19.1	22.2	16.4	17.3	20.7	17.8	17.3	18.2	17.9	17.8	17.7	15.2
17	11.4	17.0	16.3	16.8	18.3	17.2	17.0	18.5	17.8	17.2	17.8	17.8	17.8	15.3
18	8.4	14.8	17.6	19.2	15.8	16.7	18.3	16.8	16.6	17.2	17.6	17.4	17.3	15.3
19	6.2	15.0	19.1	20.3	15.9	16.8	19.5	17.2	16.5	17.6	17.3	17.3	17.2	15.2
20	9.6	16.6	18.1	19.1	17.3	17.2	18.4	17.7	17.2	17.3	17.4	17.4	17.3	15.3
21	12.6	16.2	17.2	17.7	16.9	16.9	17.5	17.3	16.9	17.2	17.3	17.3	17.3	15.2
22	8.7	14.8	15.7	17.6	15.3	15.4	17.5	16.3	16.1	16.7	17.2	17.0	16.9	15.2
23	9.3	14.1	15.0	16.4	15.2	15.2	16.4	16.2	16.2	16.2	16.9	16.8	16.6	15.2
24	6.6	14.0	16.1	18.2	15.1	15.1	17.3	15.9	15.3	16.0	16.6	16.5	16.4	15.2
25	9.7	15.1	16.4	17.2	15.6	15.7	16.8	15.9	15.6	16.2	16.4	16.4	16.3	15.2
26	8.2	15.0	16.2	17.4	15.2	15.5	16.9	15.6	15.7	15.8	16.3	16.3	16.2	15.0
27	9.8	14.8	16.3	17.2	15.2	15.3	16.9	15.4	15.4	15.8	16.2	16.2	16.1	14.8
28	11.0	15.2	15.7	18.4	15.2	15.3	17.8	15.8	15.5	16.3	16.1	16.1	16.1	14.8
29	9.2	15.1	17.1	17.5	15.4	16.4	17.2	16.2	16.2	16.2	16.3	16.3	16.3	14.8
30	11.0	15.5	16.7	17.2	16.1	16.2	16.8	16.2	16.1	16.2	16.3	16.3	16.2	14.9
Moy.		16.1	18.4	19.6	16.8	17.3	19.0	17.2	16.9	17.4	17.1	17.1	17.1	
Moy.	10.2		18.0			17.7			17.2			17.1		14.6

TEMPERATURES DU SOL

Station météorologique de GREVENMACHER — Mois de JUILLET 1997

Jour du mois	Ras du sol	5 cm Profondeur 7 h	13 h	21 h	15 cm Profondeur 7 h	13 h	21 h	30 cm Profondeur 7 h	13 h	21 h	50 cm Profondeur 7 h	13 h	21 h	1 M Prof. 13 h
1	12.0	15.2	16.3	18.2	15.7	15.8	17.5	16.1	15.6	16.2	16.3	16.3	16.2	14.8
2	9.7	15.2	17.3	17.2	15.8	16.2	17.1	16.1	15.8	16.2	16.3	16.3	16.2	14.8
3	9.6	15.2	17.9	18.2	15.7	16.4	17.9	16.2	16.0	16.3	16.2	16.2	16.1	14.9
4	8.6	15.0	17.3	19.2	15.8	16.3	18.2	16.2	16.1	16.7	16.2	16.2	16.2	14.8
5	10.5	16.0	18.4	19.3	16.6	17.3	19.0	16.5	16.3	17.0	16.3	16.4	16.4	14.8
6	11.3	16.4	18.2	19.5	16.7	17.3	19.2	16.9	16.7	17.2	16.5	16.5	16.6	14.8
7	12.9	17.0	18.4	20.3	17.3	17.7	19.5	17.2	17.1	17.2	16.7	16.7	16.7	14.8
8	9.7	16.2	19.8	21.3	17.2	18.1	20.5	17.3	17.2	18.0	16.8	16.9	16.9	14.9
9	9.6	16.8	20.1	22.0	17.8	18.2	21.1	18.0	17.6	18.3	17.2	17.3	17.3	15.1
10	10.8	17.5	20.2	22.3	18.2	18.8	21.5	18.2	18.2	18.8	17.6	17.7	17.7	15.2
11	10.5	17.9	20.9	23.4	18.8	19.2	22.2	18.8	18.3	19.2	18.1	18.1	18.1	15.3
12	12.2	19.1	22.8	23.2	19.8	20.3	22.2	19.2	19.1	19.8	18.3	18.4	18.4	15.4
13	13.4	19.3	22.2	24.2	19.7	20.3	23.2	19.4	19.2	20.2	18.5	18.6	18.7	15.6
14	13.8	19.2	21.9	21.3	20.1	20.6	21.3	19.9	19.7	20.1	18.9	18.9	18.9	15.8
15	12.3	18.2	20.8	22.2	19.1	19.8	21.5	19.3	19.2	19.2	19.0	19.0	18.9	16.0
16	10.1	17.3	20.2	22.8	18.7	19.2	21.8	19.2	18.7	19.3	18.9	18.9	18.8	16.2
17	11.9	18.2	21.8	22.6	19.2	20.1	21.6	19.3	19.2	19.4	18.9	18.9	18.9	16.2
18	13.0	18.5	19.3	20.2	19.3	19.2	20.2	19.5	19.2	19.2	18.9	18.9	18.9	16.3
19	13.9	18.0	20.0	21.2	18.2	18.9	20.9	18.8	18.6	19.2	18.9	18.8	18.7	16.4
20	9.0	17.8	19.0	19.2	18.7	18.4	19.2	19.1	18.2	18.3	18.9	18.8	18.7	16.5
21	9.3	15.9	18.3	20.4	17.2	17.8	19.9	18.2	17.9	18.2	18.7	18.5	18.4	16.5
22	11.0	17.2	20.3	21.4	17.8	18.6	20.9	18.2	18.1	18.8	18.4	18.4	18.4	16.5
23	12.3	18.1	21.3	23.2	18.7	19.6	22.3	18.8	18.7	19.5	18.6	18.6	18.6	16.4
24	10.6	18.0	20.8	22.7	19.0	19.5	21.6	19.3	19.1	19.4	18.9	18.9	18.9	16.5
25	15.0	19.2	20.2	20.3	19.8	19.8	20.4	19.7	19.2	19.2	19.1	19.1	19.1	16.6
26	11.0	17.3	20.2	21.2	18.4	18.8	20.6	18.9	18.5	19.2	18.9	18.9	18.9	16.7
27	12.8	19.2	21.5	21.4	19.2	20.2	21.5	19.2	19.2	19.8	18.9	18.9	18.9	16.8
28	8.6	17.4	21.8	22.5	18.4	20.9	21.7	19.2	19.2	19.5	19.1	19.1	19.1	16.8
29	10.3	18.0	20.3	22.4	19.0	19.2	21.8	19.2	18.9	19.8	19.1	19.2	19.2	16.8
30	9.6	18.0	20.7	23.6	19.1	19.3	22.3	19.4	19.2	19.8	19.4	19.4	19.4	16.9
31	11.1	19.2	19.1	18.0	20.1	19.2	18.8	19.8	18.4	18.9	19.4	19.4	19.4	17.1
Moy.		17.5	19.9	21.1	18.2	18.7	20.6	18.4	18.1	18.6	18.1	18.1	18.1	
Moy.	11.2		19.5			19.2			18.4			18.1		15.9

TEMPERATURES DU SOL

Station météorologique de GREVENMACHER — Mois d'AOUT 1997

Jour du mois	Ras du sol	5 cm Profondeur 7 h	13 h	21 h	15 cm Profondeur 7 h	13 h	21 h	30 cm Profondeur 7 h	13 h	21 h	50 cm Profondeur 7 h	13 h	21 h	1 M Prof. 13 h
1	11.6	16.2	17.2	18.2	17.3	17.3	18.2	18.2	18.1	17.9	19.3	19.2	18.8	17.2
2	14.6	17.0	18.2	20.4	17.5	17.8	19.8	17.8	17.8	18.2	18.7	18.6	18.4	17.2
3	15.1	18.2	20.3	21.4	18.3	19.3	20.6	18.3	18.2	18.8	18.5	18.4	18.4	17.2
4	15.7	19.0	21.1	24.2	19.2	19.9	23.0	19.1	19.2	20.0	18.7	18.7	18.8	17.1
5	15.2	19.6	22.3	24.2	20.2	21.0	23.4	20.2	20.0	20.8	19.2	19.3	19.5	17.1
6	15.6	20.3	22.3	24.0	21.1	21.2	23.4	20.8	20.5	21.2	19.6	19.6	19.6	17.2
7	14.5	20.3	23.2	23.8	21.1	21.7	23.3	21.0	20.8	21.3	19.9	20.1	20.1	17.3
8	13.1	20.3	22.2	25.0	21.2	21.2	23.7	21.2	20.8	21.2	20.2	20.2	20.2	17.3
9	12.5	20.0	21.8	25.0	20.8	20.8	23.6	21.0	20.6	21.2	20.4	20.4	20.4	17.4
10	11.6	19.1	23.0	24.2	20.2	21.1	23.2	20.8	20.6	21.2	20.6	20.6	20.5	17.6
11	12.3	19.2	22.8	24.4	20.2	21.2	23.4	20.8	20.7	21.2	20.6	20.7	20.7	17.7
12	11.2	19.2	22.4	25.0	20.2	21.1	23.6	20.8	20.5	21.2	20.9	20.8	20.8	17.8
13	11.7	19.4	22.3	25.2	20.3	20.9	23.7	21.0	20.5	21.1	20.9	20.8	20.8	17.8
14	14.6	20.2	22.0	25.2	20.9	21.2	23.8	21.1	20.9	21.4	20.8	20.8	20.8	17.9
15	11.5	0.0	22.1	23.6	20.7	21.2	23.0	21.2	20.7	21.2	20.8	20.8	20.7	18.1
16	11.4	19.1	23.5	23.9	20.1	21.3	22.8	20.7	20.4	20.8	20.8	20.8	20.8	18.4
17	11.9	19.2	23.8	25.1	20.2	21.2	23.6	20.6	20.3	20.9	20.8	20.8	20.8	18.4
18	12.5	19.4	22.0	24.7	20.4	20.8	23.6	20.8	20.6	21.2	20.8	20.8	20.8	18.4
19	12.5	20.2	21.5	24.8	20.8	21.1	24.5	21.0	20.9	21.2	20.8	20.8	20.8	18.4
20	10.5	19.2	20.8	24.5	20.3	20.2	23.2	20.8	20.4	20.9	20.8	20.9	20.9	18.4
21	10.0	18.8	20.7	24.2	19.9	20.0	22.8	20.6	20.2	20.7	20.9	20.9	20.8	18.4
22	12.3	19.8	21.5	22.8	20.4	20.8	22.0	20.6	20.4	20.6	20.8	20.8	20.8	18.4
23	16.0	20.4	22.8	25.8	20.6	21.4	23.4	20.6	20.5	20.8	20.8	20.7	20.7	18.4
24	15.5	21.0	23.6	26.8	21.4	22.2	24.6	21.2	21.2	21.4	20.8	20.8	20.8	18.5
25	14.5	21.0	23.0	26.0	21.6	22.0	24.6	21.6	21.2	21.8	21.2	21.1	21.1	18.5
26	17.7	21.2	21.9	22.2	22.0	21.8	22.0	21.9	21.6	21.2	21.3	21.3	21.2	18.5
27	14.5	20.0	21.5	23.2	20.4	20.9	22.4	21.0	20.9	21.0	21.1	21.0	20.9	18.6
28	14.4	19.9	19.5	18.6	20.5	20.0	19.2	21.1	20.8	20.2	21.0	20.9	20.7	18.7
29	11.9	16.5	17.2	18.2	17.7	17.7	18.4	19.3	19.0	18.9	20.6	20.4	19.9	18.7
30	9.4	15.2	16.2	18.0	16.4	16.9	17.8	18.2	18.1	18.0	19.7	19.6	19.4	18.6
31	14.1	16.8	18.8	21.4	17.3	18.1	20.6	18.0	18.0	19.0	19.2	19.2	19.2	18.4
Moy.		18.6	21.3	23.4	20.0	20.4	22.4	20.4	20.1	20.5	20.3	20.3	20.3	
Moy.	13.2		21.1			20.9			20.3			20.3		18.0

TEMPERATURES DU SOL

Station météorologique de GREVENMACHER Mois de SEPTEMBRE 1997

Jour du mois	Ras du sol	5 cm Profondeur 7 h	13 h	21 h	15 cm Profondeur 7 h	13 h	21 h	30 cm Profondeur 7 h	13 h	21 h	50 cm Profondeur 7 h	13 h	21 h	1 M Prof. 13 h
1	13.4	17.3	19.3	22.4	18.2	18.7	21.3	19.0	18.8	19.4	19.3	19.3	19.3	18.3
2	14.9	18.5	19.2	20.0	19.7	19.2	19.9	19.7	19.2	19.5	19.5	19.5	19.5	18.3
3	13.9	18.0	18.9	21.8	18.8	18.5	21.0	19.2	19.1	19.5	19.6	19.6	19.5	18.2
4	13.5	18.3	19.2	21.2	19.0	19.2	20.5	19.4	19.2	19.4	19.6	19.6	19.5	18.2
5	12.5	17.8	19.3	21.2	18.4	18.8	20.6	19.2	19.2	19.4	19.6	19.6	19.5	18.2
6	12.2	18.2	19.2	20.0	19.0	18.9	20.0	19.4	19.2	19.2	19.6	19.6	19.5	18.2
7	7.5	15.2	15.6	18.0	16.6	16.6	18.2	18.4	18.2	18.2	19.5	19.5	19.4	18.2
8	8.6	15.2	17.3	18.7	16.3	16.9	18.6	17.8	17.6	18.0	19.2	18.9	18.8	18.1
9	7.8	15.0	16.9	17.6	16.1	16.3	18.0	17.6	17.3	17.4	18.8	18.7	18.6	18.0
10	4.5	13.2	14.5	17.2	15.0	14.8	17.0	17.0	16.5	16.8	18.5	18.4	18.3	17.8
11	4.0	12.6	13.7	17.6	14.4	14.2	17.1	16.4	15.8	16.2	18.2	18.0	17.8	17.7
12	9.6	14.4	16.3	17.0	15.4	15.8	17.0	16.4	16.2	16.6	17.8	17.7	17.7	17.6
13	8.0	14.3	15.2	15.3	15.0	15.5	16.0	16.5	16.3	16.5	17.7	17.6	17.5	17.4
14	2.4	11.2	12.6	14.7	12.6	13.0	15.2	15.2	15.0	15.1	17.3	17.2	17.0	17.4
15	2.2	10.9	12.4	16.0	12.8	13.3	15.6	14.8	15.2	15.0	16.9	16.8	16.6	17.2
16	3.2	11.2	13.1	16.2	13.1	13.1	15.9	14.8	14.4	14.8	16.6	16.6	16.5	17.0
17	6.1	12.2	14.2	17.2	13.6	13.7	16.7	14.8	14.5	15.2	16.4	16.4	16.4	16.8
18	10.0	14.3	16.6	18.4	15.0	15.3	17.8	15.4	15.4	16.0	16.5	16.6	16.6	16.7
19	10.6	15.2	16.8	17.6	15.8	15.9	17.6	16.2	16.2	16.4	16.7	16.7	16.8	16.6
20	3.8	12.6	13.9	14.4	14.6	14.2	15.2	16.1	15.6	15.5	16.9	16.9	16.7	16.6
21	1.2	10.2	11.3	15.0	12.2	12.2	15.0	14.8	14.2	14.6	16.6	16.6	16.4	16.5
22	1.3	10.3	12.8	14.5	12.2	12.2	14.6	14.3	13.8	14.2	16.3	16.2	16.0	16.4
23	1.2	10.4	12.2	15.2	12.0	11.8	14.8	14.0	13.5	14.0	15.9	15.7	15.6	16.3
24	6.2	11.3	13.4	15.2	13.1	12.9	15.1	14.1	13.8	14.3	15.6	15.6	15.6	16.3
25	4.0	11.2	13.7	15.5	12.8	12.7	15.2	14.2	13.7	14.2	15.6	15.6	15.5	16.2
26	4.1	11.2	12.8	16.2	12.7	12.4	15.6	14.1	13.7	14.2	15.6	15.6	15.5	16.0
27	4.0	11.6	13.3	16.0	13.0	12.8	15.6	14.2	13.9	14.4	15.5	15.5	15.4	15.8
28	5.2	11.9	14.4	16.6	13.2	13.6	16.2	14.3	14.3	14.6	15.5	15.5	15.4	15.7
29	5.8	12.3	14.3	16.4	13.8	13.8	16.2	14.4	14.2	14.8	15.6	15.6	15.5	15.7
30	8.1	13.2	15.2	17.2	14.2	14.4	16.6	14.8	14.6	15.0	15.5	15.5	15.5	15.6
Moy.		13.6	15.3	17.3	15.0	15.0	17.1	16.2	16.0	16.3	17.4	17.4	17.3	
Moy.	7.0		15.4			15.7			16.2			17.3		17.1

TEMPERATURES DU SOL

Station météorologique de GREVENMACHER — Mois d'OCTOBRE 1997

Jour du mois	Ras du sol	5 cm Profondeur 7 h	13 h	21 h	15 cm Profondeur 7 h	13 h	21 h	30 cm Profondeur 7 h	13 h	21 h	50 cm Profondeur 7 h	13 h	21 h	1 M Prof. 13 h
1	11.2	14.8	16.8	18.4	15.2	15.5	17.8	15.4	15.2	16.0	15.6	15.6	15.7	15.6
2	11.0	15.6	16.8	17.0	16.3	15.9	16.8	16.1	15.9	16.0	16.0	16.1	16.2	15.6
3	7.0	13.6	14.9	14.4	14.8	14.6	15.2	15.6	15.2	15.3	16.2	16.2	16.1	15.6
4	1.9	10.6	12.6	14.7	12.4	12.6	14.8	14.4	14.1	14.4	15.9	15.7	15.5	15.6
5	3.2	11.0	11.6	13.8	12.0	12.2	14.2	13.6	13.6	14.0	15.4	15.4	15.3	15.5
6	4.2	11.1	13.2	15.4	12.2	12.6	15.0	13.4	13.2	14.0	15.2	15.2	15.1	15.4
7	11.5	15.0	15.6	15.4	14.7	15.1	15.6	14.4	14.3	14.9	15.0	14.9	15.0	15.4
8	11.2	13.6	15.0	15.2	14.2	14.8	15.4	14.8	14.7	14.8	15.2	15.2	15.2	15.3
9	14.0	15.2	15.6	16.6	15.2	15.2	16.2	15.0	15.1	15.3	15.3	15.2	15.2	15.2
10	9.6	15.4	15.5	14.2	15.6	15.6	15.2	15.6	15.3	15.4	15.3	15.3	15.2	15.2
11	8.4	11.5	12.4	12.4	13.0	13.0	13.4	14.4	14.2	14.1	15.2	15.2	15.1	15.2
12	8.0	11.9	12.4	12.4	12.8	12.6	13.0	13.8	13.6	13.5	14.9	14.8	14.6	15.2
13	4.1	10.2	10.9	10.4	11.6	11.6	11.6	13.2	12.8	12.6	14.6	14.4	14.2	15.2
14	1.0	7.6	9.2	10.2	9.4	9.8	11.2	12.0	11.7	11.8	14.0	13.9	13.6	15.0
15	4.2	8.6	8.6	9.2	10.0	9.8	10.0	11.5	11.3	11.2	13.4	13.3	13.2	14.8
16	6.5	9.0	10.1	10.5	10.0	10.2	11.0	11.0	11.2	11.3	13.0	12.9	12.8	14.6
17	6.8	9.8	10.9	10.6	10.6	10.9	11.4	11.4	11.2	11.7	12.8	12.7	12.7	14.4
18	3.8	9.0	11.1	11.5	10.2	10.5	11.8	11.4	11.3	11.6	12.8	12.8	12.7	14.2
19	5.2	9.6	11.6	11.5	10.6	10.8	12.0	11.5	11.4	11.6	12.7	12.7	12.6	14.0
20	6.9	10.3	11.2	12.8	11.2	11.3	12.7	11.6	11.6	12.0	12.6	12.6	12.6	13.8
21	1.5	10.1	10.7	9.2	11.3	10.8	10.5	12.0	11.8	11.6	12.7	12.7	12.7	13.7
22	-4.2	5.4	6.3	6.8	7.7	7.3	8.2	10.5	10.1	9.7	12.7	12.4	12.2	13.7
23	-1.8	5.4	6.3	6.5	7.0	7.1	7.8	9.2	9.0	9.0	11.8	11.7	11.5	13.6
24	0.2	6.2	7.2	7.2	7.2	7.6	8.2	8.8	8.8	9.0	11.3	11.2	11.1	13.4
25	-3.5	3.2	6.2	7.8	6.4	6.5	8.2	8.6	8.4	8.6	11.0	10.9	10.6	13.2
26	1.8	6.6	8.4	8.4	7.6	8.2	8.1	8.8	8.8	9.1	10.5	10.6	10.6	13.0
27	-1.0	6.4	7.6	5.6	7.6	7.8	7.2	8.9	8.8	8.8	10.6	10.6	10.5	12.8
28	-3.0	3.0	4.2	3.2	5.2	5.2	5.0	8.0	7.6	7.2	10.3	10.2	10.0	12.6
29	-5.8	1.6	3.1	2.8	3.6	3.7	4.4	6.4	6.2	6.2	9.8	9.6	9.2	12.3
30	-5.2	1.2	3.2	3.4	3.2	3.5	4.8	5.8	5.6	5.8	9.0	8.9	8.7	12.2
31	-4.2	2.0	4.0	3.8	3.6	4.0	5.0	5.6	5.4	5.8	8.6	8.5	8.3	11.8
Moy.		9.2	10.4	10.7	10.4	10.5	11.3	11.7	11.5	11.7	13.2	13.1	13.0	
Moy.	3.7	10.1			10.8			11.6			13.1			14.3

TEMPERATURES DU SOL

Station météorologique de GREVENMACHER Mois de NOVEMBRE 1997

Jour du mois	Ras du sol	5 cm Profondeur 7 h	13 h	21 h	15 cm Profondeur 7 h	13 h	21 h	30 cm Profondeur 7 h	13 h	21 h	50 cm Profondeur 7 h	13 h	21 h	1 M Prof. 13 h
1	-6.3	1.6	3.2	2.8	3.2	3.4	4.0	5.5	5.3	5.4	8.2	8.2	8.1	11.6
2	-5.2	1.2	3.2	2.8	2.8	3.4	4.0	4.8	4.8	5.2	8.0	7.8	7.7	11.3
3	-5.4	1.2	2.6	3.2	2.8	3.2	4.2	4.8	4.7	5.0	7.6	7.6	7.5	11.0
4	-2.7	1.8	3.3	5.0	3.2	3.4	5.2	4.6	4.8	5.2	7.4	7.2	7.2	10.8
5	4.9	6.2	7.4	8.2	6.0	7.0	8.1	5.7	6.2	6.8	7.3	7.4	7.5	10.6
6	9.5	9.0	9.5	10.2	8.4	9.0	9.8	7.4	7.8	8.4	7.8	8.0	8.3	10.4
7	7.6	10.0	9.8	9.0	9.8	9.6	9.4	8.8	8.8	9.0	8.5	8.7	8.8	10.3
8	1.4	6.8	8.2	7.9	7.8	8.2	8.4	8.5	8.3	8.4	9.0	9.0	9.0	10.3
9	5.4	7.6	8.4	8.0	8.2	8.4	8.5	8.4	8.3	8.6	9.1	9.1	9.0	10.4
10	5.6	7.2	8.2	7.9	8.2	8.2	8.2	8.3	8.3	8.7	9.1	9.1	9.1	10.3
11	2.8	6.6	7.1	7.2	7.3	7.6	7.4	8.2	8.2	8.2	9.2	9.2	9.1	10.4
12	4.5	7.2	7.2	7.2	7.6	7.8	8.0	8.0	8.2	8.2	9.0	9.0	9.0	10.4
13	0.3	6.8	7.7	6.2	7.4	7.8	7.5	8.2	8.0	8.2	9.0	8.9	8.9	10.3
14	-0.2	5.3	6.4	6.6	6.3	6.8	7.2	7.6	7.4	7.6	8.9	8.8	8.8	10.4
15	1.2	5.8	7.0	7.6	6.6	7.2	7.8	7.4	7.4	7.8	8.7	8.7	8.6	10.3
16	7.3	7.8	9.2	9.0	8.0	8.8	9.0	8.2	8.2	8.4	8.7	8.7	8.7	10.3
17	-1.6	6.2	6.8	5.4	7.5	7.2	6.6	8.2	8.2	7.6	8.8	8.9	8.9	10.2
18	-4.6	3.0	4.0	4.0	4.8	4.6	5.2	7.0	6.4	6.4	8.7	8.6	8.4	10.2
19	-4.5	2.0	2.6	2.2	3.6	3.6	3.6	5.8	5.5	5.4	8.2	8.0	7.8	10.0
20	-4.3	2.0	2.4	4.2	3.2	3.4	4.6	5.0	5.0	5.2	7.7	7.4	7.3	9.9
21	3.2	5.0	6.1	6.2	5.4	5.8	6.0	5.6	5.8	6.1	7.2	7.2	7.2	9.8
22	0.2	4.8	5.2	5.4	5.4	5.5	6.0	6.4	6.2	6.2	7.2	7.3	7.4	9.6
23	0.2	4.0	4.4	4.4	4.8	5.2	5.2	5.9	5.8	5.8	7.4	7.4	7.3	9.5
24	1.7	4.0	4.6	4.4	4.8	5.2	5.4	5.6	5.8	5.8	7.3	7.3	7.2	9.4
25	-2.2	2.0	3.6	4.0	4.2	4.2	5.0	5.6	5.4	5.4	7.2	7.2	7.2	9.3
26	-0.3	3.4	4.9	4.2	4.4	4.7	5.0	5.4	5.2	5.4	7.1	7.0	6.9	9.2
27	0.7	3.8	4.3	4.0	4.6	4.7	5.0	5.4	5.4	5.4	6.9	6.9	6.9	9.1
28	2.1	4.2	4.8	5.7	4.8	5.2	5.8	5.4	5.4	5.5	6.8	6.8	6.8	9.0
29	5.5	6.6	7.6	7.4	6.5	7.2	7.2	6.2	6.4	6.8	6.8	6.9	7.0	8.8
30	5.6	6.6	7.3	7.2	6.8	7.3	7.6	6.8	6.8	7.0	7.2	7.2	7.2	8.6
Moy.		5.0	5.9	5.9	5.8	6.1	6.5	6.6	6.6	6.8	8.0	8.0	8.0	
Moy.	1.1		5.6			6.1			6.7			8.0		10.1

TEMPERATURES DU SOL

Station météorologique de GREVENMACHER Mois de DECEMBRE 1997

Jour du mois	Ras du sol	5 cm Profondeur 7 h	13 h	21 h	15 cm Profondeur 7 h	13 h	21 h	30 cm Profondeur 7 h	13 h	21 h	50 cm Profondeur 7 h	13 h	21 h	1 M Prof. 13 h
1	-3.1	6.0	5.8	4.2	6.8	6.4	5.6	7.2	6.8	6.6	7.3	7.4	7.5	8.7
2	-3.3	2.6	2.6	2.2	4.2	3.8	3.6	5.8	5.4	5.1	7.4	7.2	7.1	8.8
3	-3.4	2.2	2.1	2.1	3.3	3.3	3.2	5.0	4.6	4.5	6.9	6.7	6.6	8.8
4	-2.0	2.0	2.2	2.4	3.0	3.2	3.4	4.2	4.3	4.4	6.4	6.3	6.2	8.7
5	-4.7	2.5	2.8	1.8	3.4	3.6	3.0	4.4	4.3	4.2	6.2	6.1	6.0	8.5
6	-6.2	1.0	0.6	0.6	2.0	2.0	2.0	3.6	3.6	3.4	5.9	5.8	5.7	8.4
7	-1.2	0.9	1.0	1.2	2.1	2.1	2.4	3.4	3.4	3.3	5.6	5.4	5.3	8.3
8	-3.8	0.9	1.4	2.4	2.2	2.2	3.2	3.2	3.4	3.6	5.2	5.2	5.2	8.0
9	0.3	3.2	4.2	4.9	3.4	4.2	4.9	3.7	4.2	4.6	5.2	5.3	5.3	7.8
10	6.0	5.3	6.0	7.0	5.3	6.0	6.6	5.0	5.2	5.6	5.4	5.6	5.7	7.7
11	9.2	7.4	8.2	8.5	7.2	7.7	8.3	6.4	6.4	6.6	6.0	6.2	6.3	7.7
12	4.9	7.4	7.2	6.8	7.8	7.4	7.2	7.2	7.0	7.1	6.6	6.7	6.8	7.7
13	-1.8	4.6	4.3	4.2	5.8	5.2	5.3	6.6	6.2	6.0	6.9	6.9	6.8	7.7
14	2.1	4.4	4.8	4.2	5.2	5.2	5.2	5.7	5.6	5.6	6.7	6.7	6.6	7.8
15	-1.9	3.1	3.4	3.0	4.1	4.2	4.0	5.2	5.2	5.1	6.5	6.5	6.4	7.9
16	-6.2	1.8	1.2	0.5	3.2	2.6	2.0	4.6	4.2	3.6	6.3	6.2	6.0	7.9
17	-6.0	0.0	0.2	0.3	1.4	1.2	1.2	3.2	3.2	3.2	5.7	5.5	5.2	7.8
18	-0.3	0.2	0.2	0.3	1.2	1.4	1.4	3.2	2.8	3.0	5.0	5.0	4.9	7.6
19	1.3	1.0	1.5	3.2	2.0	2.2	3.8	3.0	3.0	3.4	4.8	4.8	4.7	7.5
20	2.2	3.2	3.4	4.0	3.6	3.6	4.2	3.8	3.8	4.2	4.7	4.7	4.8	7.3
21	0.5	4.8	4.6	3.6	5.0	5.0	4.4	4.4	4.6	4.6	5.0	5.0	5.0	7.2
22	0.8	2.1	3.2	3.4	4.0	3.8	4.1	4.2	4.2	4.3	5.2	5.2	5.2	7.1
23	1.9	3.2	3.6	4.0	3.9	3.8	4.4	4.2	4.2	4.4	5.2	5.2	5.2	7.1
24	4.1	4.6	5.4	6.6	5.0	5.4	6.4	4.6	4.8	5.4	5.2	5.3	5.4	7.1
25	7.9	7.2	7.3	8.4	7.1	7.2	7.9	5.6	6.2	6.6	5.6	5.7	5.9	7.0
26	5.5	7.0	7.2	6.0	7.2	7.2	6.6	6.6	6.6	6.7	6.2	6.2	6.2	7.1
27	3.0	5.2	5.4	5.3	6.1	6.0	6.0	6.2	6.2	6.1	6.4	6.5	6.5	7.1
28	0.9	4.5	4.6	4.6	5.4	5.4	5.4	5.8	5.8	5.6	6.4	6.4	6.4	7.2
29	2.2	4.1	4.0	4.1	5.1	4.8	4.9	5.3	5.4	5.3	6.3	6.3	6.2	7.3
30	-1.0	3.2	3.8	3.2	4.2	4.2	4.2	5.2	5.1	4.9	6.1	6.1	6.1	7.2
31	1.6	4.0	5.4	6.0	4.4	5.2	6.0	4.8	5.0	5.2	6.0	5.9	5.8	7.3
Moy.		3.5	3.8	3.8	4.3	4.4	4.5	4.9	4.9	4.9	5.9	5.9	5.9	
Moy.	0.3		3.7			4.4			4.9			5.9		7.7

TEMPERATURES DU SOL

Station météorologique de DAHL — Mois de JANVIER 1997

Jour du mois	Ras du sol	5 cm Profondeur 7 h	13 h	21 h	15 cm Profondeur 7 h	13 h	21 h	30 cm Profondeur 7 h	13 h	21 h	50 cm Profondeur 7 h	13 h	21 h	1 M Prof. 13 h
1	-20.6	-2.8	-3.0	-3.0	-1.1	-1.2	-1.3	0.0	0.0	0.0	1.5	1.5	1.4	3.5
2	-15.5	-2.8	-2.4	-2.7	-1.2	-1.1	-1.2	0.0	0.0	0.0	1.4	1.3	1.2	3.3
3	-13.9	-2.5	-2.2	-1.9	-1.2	-1.2	-1.0	0.0	0.0	-0.1	1.2	1.2	1.2	3.2
4	-7.7	-2.0	-1.8	-1.6	-1.0	-1.0	-1.0	-0.2	-0.2	-0.2	1.2	1.1	1.2	3.0
5	-8.1	-1.6	-1.5	-1.5	-0.9	-0.8	-0.8	-0.2	-0.1	-0.2	1.1	1.0	1.0	3.0
6	-9.0	-1.6	-1.8	-1.8	-0.8	-1.1	-1.1	-0.2	-0.2	-0.2	1.0	0.9	1.0	2.9
7	-11.0	-2.0	-2.0	-1.9	-1.1	-1.2	-1.2	-0.2	-0.2	-0.3	1.0	0.9	0.9	2.8
8	-12.4	-2.2	-2.0	-2.3	-1.2	-1.2	-1.2	-0.2	-0.3	-0.2	0.9	0.8	0.8	2.8
9	-13.2	-2.3	-2.0	-2.2	-1.2	-1.3	-1.2	-0.3	-0.3	-0.3	0.8	0.8	0.8	2.7
10	-10.8	-2.2	-2.1	-1.8	-1.2	-1.1	-1.1	-0.3	-0.3	-0.3	0.8	0.8	0.7	2.7
11	-7.0	-1.9	-1.6	-1.8	-1.1	-1.0	-1.0	-0.3	-0.3	-0.4	0.7	0.7	0.7	2.6
12	-9.5	-1.9	-1.8	-1.8	-0.9	-0.9	-1.0	-0.3	-0.2	-0.3	0.7	0.7	0.7	2.6
13	-11.0	-2.3	-2.0	-2.0	-1.2	-1.2	-1.2	-0.3	-0.3	-0.4	0.7	0.6	0.5	2.5
14	-9.0	-2.2	-1.9	-1.8	-1.1	-1.0	-1.1	-0.4	-0.4	-0.5	0.5	0.5	0.4	2.5
15	-12.3	-2.4	-2.2	-2.0	-1.2	-1.3	-1.3	-0.4	-0.4	-0.4	0.5	0.5	0.5	2.4
16	-10.5	-2.5	-2.0	-1.8	-1.3	-1.3	-1.1	-0.4	-0.4	-0.4	0.4	0.4	0.4	2.3
17	-5.0	-1.7	-1.6	-1.4	-1.1	-1.1	-0.9	-0.4	-0.4	-0.4	0.4	0.4	0.5	2.3
18	-5.0	-0.8	-0.5	-0.4	-0.7	-0.6	-0.6	-0.4	-0.3	-0.3	0.5	0.5	0.5	2.2
19	0.5	-0.2	0.0	0.0	-0.5	-0.4	-0.4	-0.2	-0.2	-0.3	0.3	0.2	0.1	2.2
20	-0.1	-0.1	-0.2	-0.1	-0.3	-0.4	-0.4	-0.3	-0.3	-0.2	0.0	0.0	0.0	2.2
21	-1.3	0.0	-0.1	0.0	-0.2	-0.2	-0.2	-0.2	-0.2	-0.2	0.0	0.1	0.1	2.2
22	-1.7	0.0	-0.1	0.0	-0.2	-0.2	-0.2	-0.2	-0.2	-0.2	0.1	0.2	0.2	2.1
23	0.7	0.0	0.0	0.0	-0.2	-0.2	-0.1	-0.2	-0.2	-0.2	0.1	0.2	0.5	2.1
24	2.0	0.0	0.0	0.0	-0.1	-0.1	-0.1	-0.2	-0.2	-0.2	0.6	0.6	0.6	2.0
25	-1.0	0.0	0.0	0.0	-0.2	-0.1	-0.2	-0.2	-0.2	-0.3	0.6	0.6	0.5	1.9
26	-2.5	0.0	0.0	0.0	-0.2	-0.1	-0.1	-0.2	-0.2	-0.2	0.5	0.5	0.6	1.8
27	-3.5	0.0	0.0	-0.1	-0.1	-0.2	-0.2	-0.2	-0.3	-0.3	0.7	0.6	0.5	1.8
28	-6.5	0.0	0.0	0.0	-0.2	-0.2	-0.2	-0.3	-0.3	-0.3	0.6	0.6	0.5	1.9
29	-4.2	0.0	0.0	0.0	0.0	0.0	0.0	-0.3	-0.2	-0.2	0.6	0.6	0.7	1.8
30	-2.5	0.0	0.0	0.0	0.0	-0.1	0.0	-0.2	-0.2	-0.2	0.7	0.6	0.6	1.8
31	-3.8	0.0	-0.1	0.0	0.0	0.0	0.0	-0.2	-0.2	-0.2	0.7	0.7	0.7	1.8
Moy.		-1.2	-1.1	-1.1	-0.7	-0.7	-0.7	-0.2	-0.2	-0.3	0.7	0.6	0.6	
Moy.	-6.9		-1.1			-0.7			-0.2			0.7		2.4

TEMPERATURES DU SOL

Station météorologique de DAHL — Mois de FEVRIER 1997

Jour du mois	Ras du sol	5 cm Profondeur 7 h	13 h	21 h	15 cm Profondeur 7 h	13 h	21 h	30 cm Profondeur 7 h	13 h	21 h	50 cm Profondeur 7 h	13 h	21 h	1 M Prof. 13 h
1	-6.4	0.0	0.0	-0.1	0.0	0.0	0.0	-0.2	-0.2	-0.2	0.7	0.7	0.7	1.9
2	-9.4	-0.3	-0.3	-0.2	0.0	0.0	0.0	-0.2	-0.2	-0.2	0.7	0.7	0.7	2.0
3	-3.0	-0.2	-0.2	-0.1	0.0	0.0	-0.1	-0.2	-0.2	-0.2	0.7	0.7	0.7	2.0
4	-2.0	-0.1	-0.1	0.0	-0.1	-0.2	-0.2	-0.1	-0.2	-0.2	0.8	0.7	0.7	1.9
5	-2.8	0.0	0.0	0.0	-0.2	-0.2	-0.1	-0.2	-0.2	-0.2	0.7	0.7	0.7	1.8
6	-4.4	0.0	0.0	0.0	-0.1	-0.1	-0.1	-0.2	-0.2	-0.2	0.6	0.6	0.7	1.9
7	-5.3	0.0	0.0	0.0	-0.1	-0.1	0.0	-0.2	-0.2	-0.2	0.6	0.7	0.7	1.9
8	-0.9	0.0	0.0	0.0	0.0	0.1	0.0	-0.1	-0.1	-0.1	0.7	0.6	0.6	2.0
9	-1.0	0.0	0.1	0.0	0.0	0.1	0.1	-0.1	0.0	-0.1	0.7	0.7	0.7	1.9
10	-0.5	0.0	0.1	0.3	0.1	0.1	0.1	0.0	0.0	0.0	0.7	0.7	0.8	1.8
11	-2.0	0.0	0.0	0.1	0.0	0.0	0.0	-0.1	-0.2	-0.2	0.7	0.7	0.7	1.8
12	2.0	1.0	1.2	1.2	0.1	0.1	0.1	-0.1	-0.1	-0.1	0.7	0.7	0.7	1.8
13	-0.1	1.2	0.8	0.1	0.0	-0.1	0.0	-0.2	-0.2	-0.2	0.7	0.6	0.7	1.8
14	-1.5	0.0	0.4	0.0	0.0	0.0	0.0	-0.1	0.0	0.0	0.7	0.7	0.7	1.7
15	-2.5	0.0	0.6	0.0	0.0	0.0	-0.1	0.0	0.0	-0.1	0.6	0.6	0.6	1.8
16	-6.8	0.0	0.0	0.0	0.0	0.0	0.0	0.0	0.0	0.0	0.7	0.7	0.7	1.8
17	-2.1	0.0	0.0	0.6	0.0	0.0	0.1	0.0	0.0	0.1	0.7	0.7	0.7	1.8
18	-0.1	1.4	2.3	1.0	0.1	0.4	0.4	0.2	0.2	0.5	0.8	0.7	0.7	1.8
19	-1.5	0.0	1.0	1.0	0.4	0.3	0.6	0.6	0.6	1.0	0.8	0.9	0.9	1.8
20	-0.1	0.6	2.0	2.0	1.0	1.1	1.8	1.1	1.2	1.6	1.0	1.0	1.0	1.9
21	3.5	2.0	2.8	2.3	2.1	2.3	2.8	1.8	1.8	2.1	1.2	1.3	1.4	2.0
22	2.4	3.4	4.8	4.1	3.2	4.4	3.8	2.4	2.8	3.0	1.7	1.9	2.1	2.2
23	1.5	2.8	4.6	5.0	3.2	3.4	4.2	3.0	3.0	3.2	2.4	2.6	2.6	2.5
24	5.1	5.2	5.6	6.0	4.4	4.6	5.0	3.5	3.6	4.0	2.9	3.1	3.2	2.7
25	-5.7	7.3	7.0	6.2	6.1	6.1	6.0	4.5	5.0	5.0	3.6	4.0	4.2	3.0
26	-0.1	5.3	5.8	4.3	5.6	5.4	5.2	5.0	5.0	4.9	4.5	4.5	4.7	3.3
27	1.4	3.8	5.0	4.9	4.4	4.4	4.9	4.5	4.2	4.4	4.6	4.5	4.5	3.8
28	-1.0	3.0	5.0	5.0	4.1	3.9	4.9	4.3	4.0	4.2	4.5	4.4	4.8	4.0
Moy.		1.3	1.7	1.6	1.2	1.3	1.4	1.0	1.1	1.1	1.4	1.4	1.5	
Moy.	-1.5		1.5			1.3			1.1			1.5		2.2

TEMPERATURES DU SOL

Station météorologique de DAHL — Mois de MARS 1997

Jour du mois	Ras du sol	5 cm Profondeur 7 h	13 h	21 h	15 cm Profondeur 7 h	13 h	21 h	30 cm Profondeur 7 h	13 h	21 h	50 cm Profondeur 7 h	13 h	21 h	1 M Prof. 13 h
1	3.9	4.6	6.2	6.4	4.6	5.9	5.8	4.3	4.4	4.8	4.4	4.3	4.4	4.1
2	4.0	5.2	7.2	7.2	5.4	5.6	6.0	5.0	5.0	5.2	4.5	4.6	4.6	4.3
3	3.5	6.6	7.6	7.3	6.1	6.0	6.6	5.4	5.3	5.7	5.0	5.0	5.1	4.4
4	5.5	6.6	8.2	8.1	6.4	6.3	7.2	5.8	5.8	6.2	5.3	5.4	5.5	4.5
5	4.5	7.1	7.7	7.0	6.8	6.8	6.9	6.2	6.2	6.3	5.6	5.7	5.8	4.7
6	0.5	5.6	6.8	6.8	6.1	6.1	6.4	6.1	5.8	6.0	5.8	5.8	5.8	5.0
7	-1.2	5.5	7.7	6.7	6.2	6.2	6.0	6.0	6.0	6.2	5.8	5.8	5.8	5.2
8	-3.2	4.5	6.9	6.3	5.5	5.4	6.3	5.8	5.5	5.8	5.8	5.9	5.8	5.3
9	-2.7	4.1	7.1	6.0	5.2	5.4	6.2	5.4	5.3	5.8	5.8	5.8	5.8	5.4
10	-2.5	4.1	7.4	6.7	5.2	5.2	6.5	5.6	5.5	5.7	5.8	5.8	5.7	5.4
11	-2.0	4.6	7.0	6.8	5.4	5.4	6.3	5.6	5.3	5.8	5.8	5.8	5.8	5.5
12	-2.0	4.8	7.7	7.4	5.8	5.8	7.0	5.8	5.6	6.2	5.9	6.0	6.0	5.6
13	4.0	6.6	8.0	7.6	6.4	6.5	7.3	6.2	6.2	6.5	6.1	6.2	6.3	5.7
14	2.5	6.6	6.7	6.6	6.6	6.4	6.5	6.5	6.2	6.4	6.3	6.3	6.4	5.8
15	3.7	6.4	8.0	7.3	6.4	6.4	7.0	6.2	6.2	6.5	6.4	6.4	6.4	5.9
16	6.5	7.3	8.4	8.0	7.0	7.2	7.4	6.6	6.7	7.0	6.5	6.4	6.4	6.0
17	4.0	7.2	8.7	8.0	7.1	7.2	7.8	6.8	6.7	7.0	6.6	6.7	6.7	6.2
18	-1.0	6.5	8.2	7.2	6.8	7.0	7.2	6.8	6.6	6.8	6.7	6.7	6.8	6.2
19	1.5	5.6	6.0	6.4	6.2	6.1	6.0	6.4	6.2	6.2	6.7	6.7	6.6	6.2
20	-2.0	5.2	5.2	4.8	5.2	5.2	5.2	5.6	5.5	5.3	6.4	6.3	6.2	6.3
21	-1.0	4.7	5.3	5.0	5.0	5.1	5.3	5.2	5.2	5.1	6.0	6.0	5.9	6.2
22	-3.4	3.3	5.7	5.0	4.3	4.6	5.6	5.1	5.0	5.2	5.9	5.8	5.7	6.2
23	-4.0	3.4	5.2	5.0	4.5	4.4	5.0	5.0	4.7	4.9	5.7	5.7	5.6	6.1
24	2.0	4.8	6.7	6.2	5.0	5.2	6.0	5.0	5.0	5.4	5.6	5.6	5.6	6.0
25	0.5	5.2	6.2	5.8	5.3	5.4	5.8	5.3	5.3	5.4	5.6	5.6	5.6	5.9
26	-1.5	4.5	7.8	7.2	5.2	5.5	6.6	5.3	5.3	5.8	5.7	5.7	5.7	5.8
27	6.5	7.0	9.0	8.6	6.4	7.0	7.8	5.9	6.2	6.6	5.8	6.0	6.1	5.9
28	-0.5	7.2	7.6	6.2	7.5	7.0	7.0	6.9	6.6	6.6	6.4	6.4	6.5	6.0
29	-2.0	4.2	5.8	5.3	5.4	5.4	5.6	6.0	5.8	5.6	6.5	6.4	6.3	6.1
30	1.1	5.0	5.6	6.6	5.3	5.6	6.4	5.6	5.6	5.8	6.2	6.1	6.1	6.1
31	-3.5	4.3	7.0	8.0	5.4	5.3	7.0	5.7	5.3	6.0	6.1	6.1	6.1	6.1
Moy.		5.4	7.1	6.7	5.8	5.9	6.4	5.8	5.7	5.9	5.9	5.9	5.9	
Moy.	0.7		6.4			6.0			5.8			5.9		5.6

TEMPERATURES DU SOL

Station météorologique de DAHL — Mois d'AVRIL 1997

Jour du mois	Ras du sol	5 cm Profondeur 7 h	13 h	21 h	15 cm Profondeur 7 h	13 h	21 h	30 cm Profondeur 7 h	13 h	21 h	50 cm Profondeur 7 h	13 h	21 h	1 M Prof. 13 h
1	-3.5	5.0	8.0	8.8	6.0	6.0	7.8	6.0	6.0	6.5	6.2	6.2	6.2	6.1
2	-0.5	6.5	8.8	9.3	7.0	7.0	8.1	6.8	6.8	7.2	6.5	6.6	6.7	6.2
3	-2.0	6.7	8.3	7.8	7.3	7.2	7.7	7.2	7.0	7.2	6.8	7.0	7.1	6.3
4	-1.5	5.8	6.7	6.3	6.7	6.3	6.8	6.8	6.6	6.6	7.1	7.1	7.0	6.5
5	-3.8	4.6	5.0	5.9	5.6	5.6	5.8	5.8	5.6	5.8	6.8	6.7	6.7	6.6
6	-0.6	5.0	5.6	6.3	6.2	6.0	6.5	6.0	6.0	6.1	6.5	6.5	6.5	6.6
7	-5.5	4.0	5.7	6.0	5.4	4.9	6.0	5.8	5.5	5.6	6.5	6.5	6.4	6.6
8	-7.0	3.3	4.9	6.8	4.8	4.7	6.2	5.3	5.2	5.5	6.3	6.3	6.2	6.6
9	-6.5	4.8	7.0	8.2	5.2	5.2	7.2	5.4	5.3	5.8	6.3	6.3	6.3	6.5
10	-3.5	5.3	8.0	8.8	6.2	6.4	7.8	6.2	6.3	6.6	6.4	6.5	6.5	6.5
11	-1.5	6.5	8.4	6.5	7.0	7.0	7.2	6.8	6.8	6.7	6.7	6.8	6.8	6.5
12	-5.0	4.8	5.6	5.8	6.0	5.9	6.2	6.4	6.2	6.2	6.9	6.9	6.8	6.6
13	-3.6	4.2	5.6	7.4	5.4	5.3	6.8	6.0	5.6	6.0	6.7	6.6	6.5	6.7
14	-4.0	5.2	7.0	7.6	6.0	6.6	7.0	6.3	5.8	6.5	6.6	6.6	6.6	6.7
15	-0.1	5.5	6.6	6.8	6.3	6.0	6.6	6.3	6.2	6.2	6.7	6.7	6.7	6.7
16	-5.5	4.4	6.2	6.8	5.6	5.5	6.6	6.0	5.8	6.0	6.6	6.7	6.6	6.7
17	-3.6	4.4	6.7	6.9	5.5	5.4	6.6	5.8	5.8	6.0	6.6	6.6	6.5	6.7
18	-5.3	4.5	6.9	8.0	5.6	6.1	7.4	6.0	6.1	6.4	6.6	6.5	6.5	6.7
19	-1.5	5.7	7.0	7.0	6.4	6.4	7.0	6.4	6.4	6.4	6.6	6.7	6.8	6.7
20	-2.5	4.8	5.2	5.5	5.8	5.7	6.0	6.2	6.0	5.8	6.8	6.8	6.7	6.7
21	-7.5	3.2	5.6	6.4	4.9	4.7	6.2	5.5	5.4	5.6	6.6	6.6	6.5	6.7
22	-6.0	3.7	5.8	6.2	5.0	5.0	6.1	5.4	5.4	5.6	6.4	6.4	6.3	6.7
23	-8.0	3.4	7.2	7.8	5.0	5.2	7.0	5.4	5.4	6.0	6.4	6.4	6.5	6.7
24	-5.1	4.6	8.0	8.0	5.7	6.0	7.6	6.1	6.1	6.6	6.5	6.5	6.5	6.7
25	-3.0	5.7	8.5	8.5	6.6	6.8	8.0	6.6	6.7	7.1	6.7	6.8	6.8	6.7
26	6.0	8.0	9.4	9.4	7.8	7.8	8.7	7.4	7.4	7.7	7.1	7.2	7.3	6.8
27	6.5	8.6	10.2	10.0	8.4	8.6	9.4	7.8	8.0	8.2	7.5	7.5	7.7	7.0
28	3.1	8.7	9.2	9.5	8.8	8.6	9.0	8.3	8.2	8.2	8.0	8.0	8.0	7.2
29	6.4	8.6	9.3	9.3	8.6	8.6	8.9	8.2	8.2	8.4	8.0	8.1	8.0	7.3
30	6.1	8.4	9.7	10.2	8.4	8.6	9.3	8.2	8.2	8.4	8.0	8.0	8.0	7.5
Moy.		5.5	7.2	7.6	6.3	6.3	7.3	6.4	6.3	6.6	6.8	6.8	6.8	
Moy.	-2.3		6.8			6.6			6.4			6.8		6.7

TEMPERATURES DU SOL

Station météorologique de DAHL — Mois de MAI 1997

Jour du mois	Ras du sol	5 cm Profondeur 7 h	13 h	21 h	15 cm Profondeur 7 h	13 h	21 h	30 cm Profondeur 7 h	13 h	21 h	50 cm Profondeur 7 h	13 h	21 h	1 M Prof. 13 h
1	-1.5	8.1	10.7	11.5	8.6	8.8	10.2	8.5	8.4	8.8	8.2	8.2	8.2	7.6
2	-1.0	8.6	11.5	12.8	9.3	9.3	11.2	8.9	8.9	9.5	8.4	8.6	8.7	7.7
3	1.0	9.9	12.5	13.8	10.2	10.5	12.0	9.7	9.6	10.2	8.9	9.1	9.2	7.9
4	8.5	12.1	13.4	13.6	11.6	11.7	12.4	10.6	10.8	11.0	9.6	9.8	10.0	8.1
5	9.0	12.4	12.3	12.2	11.9	11.7	11.7	11.2	10.9	10.8	10.2	10.3	10.4	8.4
6	1.8	11.3	11.2	10.2	11.4	11.0	10.7	10.8	10.5	10.3	10.4	10.3	10.3	8.7
7	-0.1	7.4	8.5	8.4	8.6	9.1	9.2	9.9	9.3	9.2	10.2	9.9	9.7	8.8
8	-0.5	7.1	8.2	8.5	8.4	8.2	8.6	8.7	8.5	8.4	9.5	9.4	9.2	9.0
9	2.1	7.6	8.8	9.4	8.2	8.2	9.0	8.2	8.2	8.3	9.0	8.9	8.8	8.9
10	2.0	8.3	9.6	10.4	8.6	8.6	9.4	8.4	8.4	8.6	8.8	8.8	8.8	8.8
11	7.6	9.8	10.5	10.8	9.3	9.6	10.0	8.9	8.8	9.2	8.8	8.9	9.0	8.6
12	5.1	9.9	11.2	11.7	9.8	9.8	10.6	9.3	9.3	9.5	9.1	9.2	9.3	8.6
13	2.0	9.8	11.8	13.0	9.8	10.0	11.3	9.4	9.5	9.8	9.3	9.4	9.5	8.7
14	7.4	11.4	13.2	12.8	10.9	11.2	11.8	10.2	10.2	10.5	9.7	9.9	10.1	8.8
15	5.6	11.0	13.2	14.0	10.9	11.2	12.2	10.4	10.4	10.8	10.2	10.3	10.3	9.0
16	8.5	12.3	13.8	15.5	11.8	12.0	13.2	11.2	11.4	11.7	10.5	10.7	10.8	9.2
17	9.0	13.4	15.5	16.2	12.8	13.0	14.4	12.0	12.1	12.6	11.0	11.1	11.3	9.5
18	10.6	14.1	15.0	15.2	13.6	13.6	14.2	12.8	12.8	12.9	11.6	11.8	11.9	9.8
19	4.6	12.2	16.2	16.9	13.0	13.2	15.2	12.8	12.6	13.4	12.0	12.1	12.2	10.0
20	9.0	14.0	16.0	15.2	14.0	13.8	14.3	13.4	13.2	13.2	12.3	12.4	12.4	10.2
21	8.0	12.7	13.4	13.4	13.2	12.8	13.2	12.8	12.6	12.6	12.5	12.5	12.4	10.4
22	6.0	11.3	13.3	13.5	12.1	12.0	12.8	12.2	11.8	12.1	12.2	12.2	12.1	10.6
23	5.5	11.2	14.8	14.2	11.9	12.2	13.2	12.0	11.8	12.2	12.0	11.9	11.8	10.7
24	1.4	10.0	13.5	13.2	11.6	11.4	12.8	11.9	11.5	11.8	11.9	11.8	11.7	10.8
25	1.5	9.8	13.2	14.3	11.0	11.0	13.2	11.4	11.2	11.8	11.7	11.7	11.6	10.7
26	0.5	10.2	14.5	15.4	11.6	11.6	13.8	11.7	11.4	12.2	11.7	11.7	11.7	10.7
27	6.0	12.0	15.0	14.7	12.3	12.5	13.8	12.2	12.1	12.5	12.0	12.0	12.0	10.8
28	1.5	10.3	14.0	14.2	11.8	11.6	13.0	12.1	11.6	12.0	12.2	12.2	12.1	10.9
29	2.0	10.2	14.8	15.6	11.5	11.8	13.9	11.8	11.8	12.4	12.1	12.1	12.1	10.9
30	2.5	11.5	15.6	15.7	12.4	12.6	14.2	12.3	12.3	12.7	12.2	12.2	12.2	11.0
31	4.0	11.8	14.9	14.3	12.8	12.6	13.8	12.5	12.4	12.8	12.4	12.4	12.3	11.1
Moy.		10.7	12.9	13.2	11.1	11.2	12.2	10.9	10.8	11.1	10.7	10.7	10.7	
Moy.	4.2		12.3			11.5			10.9			10.7		9.5

TEMPERATURES DU SOL

Station météorologique de DAHL — Mois de JUIN 1997

Jour du mois	Ras du sol	5 cm Profondeur 7 h	13 h	21 h	15 cm Profondeur 7 h	13 h	21 h	30 cm Profondeur 7 h	13 h	21 h	50 cm Profondeur 7 h	13 h	21 h	1 M Prof. 13 h
1	3.1	10.4	12.2	12.7	11.8	11.6	12.2	12.3	12.0	12.0	12.4	12.3	12.3	11.2
2	6.1	10.5	14.3	14.0	11.6	11.8	12.8	11.8	11.6	12.1	12.2	12.2	12.1	11.2
3	10.0	12.2	14.2	16.2	12.3	12.4	14.2	12.6	12.2	12.6	12.2	12.2	12.2	11.2
4	5.5	12.4	17.1	17.1	13.0	13.5	15.4	12.8	12.8	13.6	12.4	12.6	12.7	11.2
5	7.0	13.2	17.3	18.0	13.7	14.1	15.8	13.4	13.4	14.2	12.8	12.9	13.1	11.3
6	10.4	14.8	18.3	19.3	14.7	15.0	16.6	14.1	14.1	14.8	13.2	13.5	13.8	11.6
7	12.5	16.0	19.5	18.0	15.6	16.1	17.0	15.0	15.0	15.6	13.9	14.0	14.1	11.8
8	12.0	16.4	18.0	17.8	16.0	16.1	16.8	15.2	15.4	15.4	14.2	14.4	14.5	12.0
9	6.5	15.0	17.4	18.5	15.6	15.6	16.6	15.4	15.1	15.3	14.6	14.7	14.7	12.3
10	9.0	15.3	18.7	18.8	15.6	15.8	17.1	15.3	15.2	15.7	14.8	14.9	15.0	12.5
11	12.0	16.7	18.2	18.6	16.3	16.4	17.0	15.7	15.5	15.7	15.1	15.1	15.2	12.7
12	11.0	16.4	18.0	17.6	16.2	16.2	16.6	15.7	15.6	15.6	15.3	15.3	15.3	12.9
13	9.8	15.5	18.0	18.5	15.7	16.0	17.2	15.4	15.4	15.8	15.3	15.2	15.2	13.2
14	12.4	16.6	17.3	16.7	16.4	16.4	16.4	15.8	15.8	15.8	15.2	15.2	15.2	13.3
15	7.4	14.9	16.2	16.8	15.5	15.4	15.7	15.5	15.2	15.2	15.3	15.2	15.2	13.4
16	5.0	14.4	17.2	17.3	15.0	15.0	16.2	15.0	14.7	15.2	15.0	14.9	14.8	13.4
17	9.5	14.9	14.8	14.2	15.2	14.8	14.4	15.0	14.8	14.5	14.8	14.9	14.8	13.3
18	6.0	13.2	15.1	16.0	13.8	14.0	15.0	14.0	14.0	14.2	14.6	14.6	14.5	13.4
19	3.5	13.2	16.0	16.5	14.0	14.1	15.2	14.1	13.8	14.2	14.4	14.3	14.3	13.3
20	7.4	14.0	15.4	15.4	14.4	14.4	15.0	14.2	14.2	14.3	14.3	14.3	14.3	13.2
21	10.5	14.4	15.4	14.8	14.5	14.5	14.7	14.4	14.1	14.0	14.3	14.3	14.2	13.2
22	7.2	13.4	14.6	15.0	13.8	14.0	14.3	13.8	13.8	13.7	14.2	14.1	14.0	13.2
23	7.4	13.0	14.0	14.2	13.0	13.5	13.8	13.7	13.5	13.5	13.8	13.8	13.7	13.1
24	6.0	12.6	14.4	14.6	13.2	13.2	14.0	13.3	13.2	13.3	13.7	13.7	13.6	13.0
25	6.8	13.0	14.2	14.4	13.3	13.3	13.9	13.3	13.2	13.3	13.6	13.6	13.5	12.9
26	10.0	13.2	13.8	14.5	13.3	13.3	13.9	13.2	13.2	13.2	13.4	13.4	13.3	12.8
27	9.5	13.3	14.3	14.8	13.3	13.3	14.0	13.2	13.2	13.2	13.3	13.3	13.3	12.8
28	8.9	13.2	14.2	15.0	13.2	13.2	14.0	13.2	13.1	13.2	13.3	13.3	13.3	12.8
29	5.5	12.5	14.0	15.2	13.0	13.1	14.0	13.1	13.0	13.2	13.3	13.3	13.3	12.7
30	9.6	13.2	14.8	14.4	13.5	13.5	14.0	13.4	13.2	13.4	13.3	13.3	13.3	12.6
Moy.		13.9	15.9	16.2	14.2	14.3	15.1	14.1	14.0	14.2	13.9	14.0	14.0	
Moy.	8.3		15.3			14.6			14.1			14.0		12.6

TEMPERATURES DU SOL

Station météorologique de DAHL — Mois de JUILLET 1997

Jour du mois	Ras du sol	5 cm Profondeur 7 h	13 h	21 h	15 cm Profondeur 7 h	13 h	21 h	30 cm Profondeur 7 h	13 h	21 h	50 cm Profondeur 7 h	13 h	21 h	1 M Prof. 13 h
1	9.5	13.0	14.9	16.2	13.3	13.4	14.8	13.2	13.2	13.5	13.3	13.3	13.4	12.6
2	8.9	13.6	15.3	14.7	13.8	14.0	14.2	13.6	13.5	13.6	13.4	13.5	13.5	12.6
3	8.5	13.0	16.2	16.8	13.3	13.8	15.4	13.4	13.3	14.0	13.5	13.5	13.5	12.7
4	6.5	13.2	17.2	17.7	13.8	14.2	16.2	13.8	13.7	14.4	13.5	13.6	13.6	12.7
5	6.6	14.1	17.3	16.8	14.8	14.9	16.0	14.6	14.3	14.7	13.8	13.8	13.8	12.7
6	11.0	14.6	17.1	15.8	14.8	15.1	15.6	14.6	14.5	14.8	14.0	14.0	14.1	12.8
7	11.5	14.9	16.4	16.7	14.8	14.8	15.7	14.6	14.6	14.7	14.2	14.2	14.2	12.9
8	10.5	14.3	17.3	17.6	14.7	15.0	16.4	14.6	14.5	14.9	14.2	14.3	14.3	13.0
9	9.5	14.4	17.6	18.4	15.0	15.2	16.8	14.8	14.6	15.2	14.4	14.5	14.5	13.1
10	9.6	14.8	18.2	18.6	15.2	15.3	17.0	15.0	14.8	15.4	14.7	14.8	14.8	13.2
11	8.5	15.3	20.0	19.3	15.5	16.2	17.6	15.3	15.3	15.8	14.9	15.0	15.0	13.3
12	11.2	16.3	19.6	19.9	16.4	16.7	17.9	15.8	15.8	16.3	15.2	15.2	15.3	13.5
13	10.5	16.6	20.3	21.3	16.8	17.2	18.8	16.2	16.2	16.8	15.4	15.4	15.4	13.7
14	11.2	17.6	18.8	19.6	17.8	17.5	18.2	17.0	16.7	16.9	15.6	15.8	15.9	13.8
15	11.5	17.1	19.2	19.8	17.2	17.2	18.3	16.6	16.5	16.8	16.1	16.2	16.2	14.0
16	8.0	16.3	18.8	19.4	16.8	17.0	18.0	16.7	16.4	16.6	16.2	16.3	16.2	14.1
17	11.0	16.7	18.2	18.3	16.8	16.8	17.4	16.6	16.4	16.5	16.2	16.2	16.2	14.3
18	11.0	15.8	16.7	17.0	16.3	16.2	16.6	16.3	16.0	16.0	16.2	16.2	16.1	14.5
19	12.0	15.4	17.0	17.6	15.8	15.9	16.8	15.8	15.7	15.8	15.9	15.9	15.8	14.4
20	7.0	15.2	17.0	17.0	15.8	15.8	16.4	15.8	15.7	15.6	15.7	15.7	15.7	14.4
21	9.5	15.3	17.0	17.3	15.7	15.6	16.4	15.6	15.3	15.5	15.7	15.7	15.7	14.4
22	8.5	15.3	17.3	18.4	15.6	15.8	17.1	15.5	15.4	15.8	15.6	15.6	15.6	14.4
23	10.5	16.1	18.2	18.8	16.2	16.3	17.4	16.0	15.9	16.2	15.7	15.8	15.8	14.3
24	8.0	16.1	18.5	19.0	16.4	16.5	17.5	16.2	16.0	16.4	15.9	16.0	16.0	14.3
25	12.1	17.2	17.5	17.2	17.0	16.8	16.8	16.4	16.4	16.3	16.0	16.0	16.0	14.4
26	9.5	15.3	17.3	18.0	16.0	16.0	17.3	16.0	15.7	16.1	15.9	15.8	15.8	14.5
27	13.4	16.8	18.4	18.4	16.9	17.0	17.4	16.0	16.0	16.4	15.7	15.7	15.8	14.6
28	5.0	15.2	17.2	18.0	16.2	16.0	17.2	16.2	15.8	16.2	15.8	15.9	15.9	14.6
29	9.0	15.8	18.0	18.1	16.3	16.4	17.4	16.2	16.2	16.4	15.9	15.8	15.8	14.6
30	8.0	15.7	18.4	19.4	16.3	16.4	17.4	16.2	16.1	16.6	15.9	16.0	16.1	14.6
31	10.5	16.3	16.8	16.0	16.8	16.4	16.1	16.6	16.3	16.3	16.1	16.1	16.0	14.7
Moy.		15.4	17.7	18.0	15.7	15.9	16.8	15.5	15.4	15.7	15.2	15.2	15.2	
Moy.	9.6		17.0			16.1			15.5			15.2		13.8

TEMPERATURES DU SOL

Station météorologique de DAHL — Mois d'AOUT 1997

Jour du mois	Ras du sol	5 cm Profondeur 7 h	13 h	21 h	15 cm Profondeur 7 h	13 h	21 h	30 cm Profondeur 7 h	13 h	21 h	50 cm Profondeur 7 h	13 h	21 h	1 M Prof. 13 h
1	10.0	15.0	16.0	16.3	15.5	15.4	15.8	15.7	15.5	15.5	15.9	15.8	15.7	14.8
2	13.5	15.5	17.4	18.2	15.5	15.8	16.8	15.4	15.4	16.0	15.6	15.5	15.5	14.7
3	10.4	16.5	17.6	18.4	16.2	16.4	17.0	16.0	15.9	16.2	15.6	15.6	15.7	14.7
4	12.8	17.1	18.5	19.8	16.8	17.0	18.8	16.3	16.2	16.8	15.7	15.7	15.7	14.6
5	13.0	17.4	19.2	20.2	17.3	17.3	18.3	16.7	16.7	17.2	16.0	16.1	16.2	14.7
6	14.5	18.2	19.5	20.2	17.8	17.8	18.8	17.3	17.4	17.5	16.4	16.5	16.5	14.8
7	12.0	17.8	19.4	20.0	17.8	17.8	18.6	17.2	17.3	17.5	16.7	16.8	16.8	15.0
8	10.5	17.6	19.2	19.8	17.7	17.8	18.5	17.5	17.4	17.5	16.8	16.8	16.8	15.2
9	10.0	17.3	19.2	20.2	17.8	17.7	18.6	17.6	17.4	17.6	17.1	17.1	17.2	15.2
10	9.9	17.2	19.0	20.0	17.6	17.6	18.8	17.5	17.4	17.7	17.2	17.2	17.2	15.3
11	10.9	17.4	18.8	20.0	17.8	17.8	18.9	17.7	17.5	17.8	17.2	17.2	17.2	15.5
12	9.0	17.0	19.1	19.7	17.6	17.7	18.7	17.6	17.5	17.7	17.2	17.3	17.3	15.7
13	10.0	17.3	19.8	20.4	17.8	18.0	19.2	17.7	17.6	18.0	17.4	17.3	17.3	15.7
14	14.5	18.3	19.6	18.7	18.3	18.5	19.0	18.1	18.2	18.2	17.5	17.4	17.4	15.8
15	7.0	17.0	18.2	18.8	18.0	17.8	18.3	18.0	17.8	17.8	17.5	17.5	17.5	15.9
16	9.0	16.6	18.5	19.3	17.4	17.0	18.4	17.6	17.5	17.6	17.5	17.4	17.4	15.9
17	10.5	17.0	19.2	19.8	17.6	17.8	18.8	17.6	17.6	18.0	17.4	17.4	17.4	16.0
18	11.2	17.2	19.2	20.0	17.8	17.8	19.0	17.8	17.6	18.1	17.4	17.4	17.5	16.0
19	9.0	17.1	18.7	19.2	17.8	17.8	18.6	17.9	17.8	18.0	17.5	17.6	17.6	16.0
20	7.5	16.2	18.2	19.4	17.4	17.3	18.6	17.7	17.4	17.7	17.5	17.5	17.4	16.1
21	9.0	16.7	19.2	19.8	17.6	17.7	18.8	17.7	17.7	18.0	17.4	17.5	17.5	16.1
22	13.5	18.2	19.4	20.0	18.2	18.3	19.0	18.0	18.0	18.1	17.5	17.5	17.6	16.2
23	13.5	18.5	20.0	20.2	18.4	18.6	19.8	18.2	18.2	18.6	17.6	17.6	17.6	16.2
24	15.5	19.2	20.9	21.7	19.2	19.3	20.5	18.8	18.8	19.2	17.9	17.9	17.9	16.3
25	14.5	19.2	20.8	21.3	19.4	19.4	20.4	19.1	19.0	19.2	18.0	18.2	18.3	16.4
26	12.3	19.7	19.7	19.6	19.6	19.4	19.4	19.4	19.0	19.0	18.3	18.3	18.4	16.5
27	11.2	18.2	19.8	19.9	18.3	18.5	19.4	18.5	18.4	18.6	18.4	18.3	18.2	16.7
28	11.5	18.1	17.8	17.9	18.3	18.0	18.0	18.4	18.2	17.9	18.2	18.1	18.0	16.8
29	8.5	16.2	16.7	16.6	17.0	16.8	16.9	17.3	17.2	16.9	17.8	17.7	17.4	16.8
30	5.7	15.3	15.7	16.7	16.0	16.0	16.4	16.6	16.4	16.4	17.3	17.2	17.0	16.6
31	7.5	15.3	17.2	18.2	15.8	16.1	17.3	16.2	16.2	16.6	16.9	16.8	16.7	16.4
Moy.		17.3	18.8	19.4	17.6	17.6	18.5	17.5	17.4	17.6	17.2	17.2	17.2	
Moy.	10.9	18.5			17.9			17.5			17.2			15.8

TEMPERATURES DU SOL

Station météorologique de DAHL — Mois de SEPTEMBRE 1997

Jour du mois	Ras du sol	5 cm Profondeur 7 h	13 h	21 h	15 cm Profondeur 7 h	13 h	21 h	30 cm Profondeur 7 h	13 h	21 h	50 cm Profondeur 7 h	13 h	21 h	1 M Prof. 13 h
1	10.5	16.8	17.8	18.7	17.0	17.0	17.8	16.9	16.9	17.2	16.7	16.7	16.7	16.2
2	13.4	17.0	18.0	18.0	17.2	17.2	17.6	17.2	17.1	17.2	16.8	16.9	16.9	16.2
3	7.2	16.2	17.3	17.8	16.8	16.7	17.4	16.9	16.7	16.8	16.9	16.9	16.8	16.1
4	8.0	15.8	17.2	18.0	16.5	16.5	17.4	16.7	16.6	16.8	16.8	16.8	16.8	16.0
5	9.0	16.3	17.8	18.5	16.5	16.8	17.6	16.8	16.7	16.8	16.7	16.6	16.6	16.0
6	8.0	16.4	17.0	16.7	17.0	16.7	16.8	16.8	16.8	16.6	16.7	16.7	16.6	15.9
7	5.7	14.8	16.0	16.2	15.7	15.7	16.2	16.2	16.0	16.0	16.6	16.5	16.4	15.9
8	5.2	14.4	15.8	16.4	15.6	15.2	16.1	15.8	15.4	15.6	16.3	16.2	16.1	15.8
9	7.0	14.7	16.2	15.3	15.3	15.2	15.7	15.5	15.4	15.3	16.0	15.9	15.8	15.8
10	4.5	13.4	13.9	14.3	14.6	14.3	14.6	15.2	14.8	14.7	15.8	15.7	15.6	15.6
11	1.3	12.2	13.6	14.8	13.6	13.6	14.8	14.3	14.2	14.4	15.5	15.4	15.3	15.4
12	8.6	13.8	15.8	15.4	14.4	14.5	15.2	14.4	14.6	15.0	15.2	15.2	15.2	15.3
13	4.3	14.4	14.5	14.0	14.7	14.6	14.5	14.9	14.7	14.6	15.2	15.2	15.2	15.1
14	0.1	12.0	12.8	13.3	13.4	13.2	13.6	14.2	13.9	13.8	15.1	15.0	14.8	15.0
15	-1.4	11.2	12.3	13.2	12.8	12.3	13.2	13.4	13.2	13.2	14.6	14.5	14.3	14.9
16	-1.0	11.0	12.4	13.1	12.2	12.2	13.2	13.1	12.8	13.0	14.2	14.2	14.1	14.6
17	5.0	12.1	14.1	14.5	12.8	13.0	14.1	13.2	13.2	13.6	13.9	13.9	13.9	14.4
18	6.5	13.2	14.7	15.3	13.6	13.8	14.9	13.7	13.8	14.3	14.0	14.1	14.1	14.3
19	7.5	14.0	15.2	15.0	14.3	14.4	14.9	14.4	14.4	14.6	14.2	14.3	14.4	14.3
20	1.0	12.7	13.0	12.9	13.8	13.4	13.5	14.2	13.9	13.6	14.4	14.4	14.4	14.2
21	-1.0	10.7	11.8	12.3	12.4	12.2	12.2	13.2	13.0	12.8	14.3	14.2	14.0	14.2
22	-1.0	10.4	11.3	11.8	11.8	11.6	12.2	12.6	12.3	12.3	13.9	13.8	13.6	14.2
23	0.5	10.2	11.2	12.2	11.4	11.4	12.1	12.2	12.2	12.2	13.5	13.4	13.3	14.0
24	3.0	11.0	11.8	12.2	11.8	11.8	12.4	12.2	12.2	12.4	13.2	13.2	13.2	13.8
25	1.5	10.5	11.8	12.1	11.6	11.7	12.3	12.2	12.2	12.4	13.2	13.2	13.1	13.7
26	2.0	10.6	11.8	12.6	11.6	11.6	12.6	12.2	12.2	12.4	13.1	13.1	13.0	13.6
27	2.5	11.0	12.1	13.0	11.9	11.9	12.8	12.4	12.4	12.7	13.1	13.1	13.1	13.5
28	2.2	11.1	12.4	13.4	12.2	12.2	13.0	12.6	12.6	12.7	13.1	13.1	13.1	13.5
29	2.6	11.4	13.3	13.7	12.4	12.3	13.4	12.8	12.6	13.0	13.1	13.2	13.2	13.4
30	5.0	12.3	14.2	14.3	12.8	12.8	13.7	12.9	13.0	13.2	13.2	13.2	13.2	13.4
Moy.		13.1	14.2	14.6	13.9	13.9	14.5	14.3	14.2	14.3	14.8	14.8	14.8	
Moy.	4.3		14.0			14.1			14.3			14.8		14.8

TEMPERATURES DU SOL

Station météorologique de DAHL — Mois d'OCTOBRE 1997

Jour du mois	Ras du sol	5 cm Profondeur 7 h	13 h	21 h	15 cm Profondeur 7 h	13 h	21 h	30 cm Profondeur 7 h	13 h	21 h	50 cm Profondeur 7 h	13 h	21 h	1 M Prof. 13 h
1	9.0	13.7	14.8	15.0	13.6	13.8	14.4	13.5	13.5	13.8	13.3	13.4	13.5	13.4
2	6.7	14.3	14.2	13.6	14.2	14.0	14.0	13.9	13.8	13.9	13.6	13.7	13.8	13.5
3	2.0	11.2	13.0	13.0	13.2	13.0	13.2	13.5	13.5	13.2	13.8	13.7	13.7	13.6
4	-0.5	10.0	11.8	12.4	12.2	12.0	12.4	12.8	12.6	12.6	13.7	13.6	13.5	13.6
5	2.0	10.8	12.4	12.8	11.9	11.9	12.4	12.4	12.3	12.4	13.3	13.2	13.2	13.5
6	0.9	10.4	13.0	13.8	11.4	11.4	13.4	12.1	12.0	12.3	13.0	12.9	12.8	13.5
7	8.0	12.8	13.4	13.3	12.4	12.8	13.2	12.4	12.7	12.8	12.8	12.8	12.8	13.3
8	7.2	12.5	13.3	13.4	12.8	12.8	13.2	12.8	12.8	12.9	13.0	13.1	13.2	13.2
9	11.8	13.5	14.0	14.5	13.2	13.2	13.8	13.0	13.0	13.4	13.2	13.2	13.2	13.2
10	5.5	14.0	14.2	13.3	13.7	13.7	13.6	13.4	13.4	13.4	13.2	13.3	13.3	13.2
11	4.9	12.1	12.6	12.2	12.7	12.6	12.4	13.0	12.8	12.6	13.4	13.4	13.3	13.2
12	3.5	11.1	11.4	11.2	11.8	11.8	11.7	12.2	12.0	11.8	13.1	13.0	12.9	13.1
13	1.5	10.4	10.4	10.0	11.4	11.0	10.8	11.7	11.4	11.2	12.8	12.6	12.3	13.0
14	1.5	9.3	9.8	9.7	10.3	10.2	10.2	10.8	10.7	10.5	12.2	12.1	11.8	12.9
15	1.3	8.7	8.8	9.0	9.7	9.5	9.6	10.3	10.2	10.0	11.6	11.6	11.4	12.7
16	4.0	9.0	9.3	9.6	9.4	9.4	9.8	9.8	9.8	9.9	11.3	11.2	11.0	12.5
17	4.2	9.3	10.2	10.2	9.7	9.8	10.3	9.9	10.0	10.2	10.9	11.0	11.0	12.2
18	2.5	9.2	10.4	10.3	9.8	9.8	10.2	10.0	10.0	10.2	11.0	11.0	11.0	12.0
19	4.0	9.5	10.2	10.5	10.0	10.0	10.6	10.3	10.3	10.4	11.0	11.0	11.0	11.8
20	2.8	10.3	11.2	11.1	10.4	10.6	11.0	10.6	10.6	10.8	11.0	11.1	11.1	11.7
21	-3.3	9.7	9.4	8.5	10.3	9.9	9.6	10.5	10.4	10.0	11.1	11.2	11.1	11.7
22	-7.5	6.7	6.8	7.8	8.3	8.0	8.0	9.3	9.2	8.8	10.9	10.8	10.6	11.6
23	-6.7	5.6	6.0	7.5	7.2	7.4	7.4	8.4	8.3	8.2	10.4	10.3	10.2	11.5
24	-5.5	6.6	6.8	6.5	7.2	7.4	7.4	8.2	8.1	8.0	10.0	9.8	9.6	11.3
25	-6.5	5.4	7.0	7.0	6.8	6.9	7.3	7.8	7.8	7.8	9.4	9.4	9.3	11.0
26	-0.5	6.6	7.4	6.9	7.2	7.4	7.5	7.8	7.8	7.8	9.2	9.2	9.1	10.8
27	-4.5	6.3	6.6	5.5	7.1	7.0	6.7	7.7	7.6	7.3	9.1	9.0	8.8	10.6
28	-5.0	4.2	4.3	4.0	5.8	5.4	5.3	6.8	6.6	6.3	8.7	8.6	8.4	10.4
29	-8.5	2.8	3.5	3.4	4.4	4.2	4.6	5.7	5.5	5.5	8.3	8.2	7.9	10.1
30	-7.0	3.6	3.6	4.0	4.2	4.2	4.8	5.3	5.2	5.2	7.7	7.5	7.4	9.8
31	-3.6	3.2	4.0	4.0	4.3	4.3	4.3	5.2	5.2	5.3	7.3	7.1	7.1	9.5
Moy.		9.1	9.8	9.8	9.9	9.9	10.1	10.4	10.3	10.3	11.4	11.4	11.3	
Moy.	0.8		9.6			9.9			10.3			11.3		12.2

TEMPERATURES DU SOL

Station météorologique de DAHL — Mois de NOVEMBRE 1997

Jour du mois	Ras du sol	5 cm Profondeur 7 h	13 h	21 h	15 cm Profondeur 7 h	13 h	21 h	30 cm Profondeur 7 h	13 h	21 h	50 cm Profondeur 7 h	13 h	21 h	1 M Prof. 13 h
1	-8.5	2.7	3.7	3.3	4.2	4.0	4.0	5.3	5.0	5.0	7.1	7.0	6.9	9.3
2	-7.8	2.1	3.4	3.0	3.7	3.7	4.0	4.8	4.7	4.6	6.8	6.7	6.7	9.1
3	-8.5	2.0	2.8	3.2	3.6	3.4	3.8	4.5	4.3	4.4	6.6	6.5	6.3	8.7
4	-3.5	2.8	3.4	4.0	3.8	3.8	4.3	4.4	4.5	4.6	6.2	6.2	6.1	8.5
5	3.0	5.0	5.7	6.2	4.8	5.1	5.7	4.9	5.1	5.4	6.1	6.2	6.3	8.3
6	8.4	6.8	7.7	8.0	6.2	6.6	7.2	6.0	6.2	6.6	6.5	6.6	6.8	8.2
7	4.0	8.0	7.8	7.6	7.5	7.3	7.5	7.0	7.1	7.2	7.1	7.2	7.4	8.3
8	1.4	6.8	7.4	7.0	7.0	7.1	7.2	7.2	7.2	7.2	7.6	7.6	7.6	8.4
9	3.5	7.0	7.4	7.0	7.0	7.2	7.2	7.2	7.2	7.2	7.7	7.7	7.6	8.5
10	4.4	6.8	7.1	7.0	7.0	7.0	7.0	7.1	7.1	7.0	7.6	7.6	7.6	8.5
11	3.3	6.6	6.5	6.5	6.9	6.7	6.8	7.0	7.0	6.9	7.6	7.6	7.6	8.5
12	3.5	6.5	6.8	6.5	6.8	6.7	6.8	6.8	6.8	6.8	7.7	7.6	7.6	8.5
13	-2.9	6.3	6.5	5.8	6.6	6.5	6.6	6.8	6.8	6.8	7.6	7.6	7.6	8.4
14	-2.5	5.2	6.0	6.0	6.0	5.8	6.2	6.5	6.2	6.4	7.5	7.4	7.3	8.3
15	0.4	5.6	6.2	6.5	6.0	6.2	6.4	6.4	6.4	6.4	7.3	7.3	7.2	8.4
16	6.5	6.6	7.3	7.5	6.6	6.8	7.1	6.6	6.6	6.8	7.2	7.3	7.3	8.4
17	-1.5	6.7	6.6	5.5	7.0	6.7	6.3	7.0	6.8	6.5	7.4	7.4	7.4	8.3
18	-4.5	4.8	4.7	4.3	5.8	5.4	5.3	6.4	6.0	5.7	7.4	7.3	7.0	8.2
19	-4.5	3.7	3.6	3.3	4.7	4.6	4.4	5.6	5.3	5.2	6.8	6.5	6.4	8.2
20	-2.0	3.2	3.2	4.0	4.2	4.0	4.2	4.9	4.7	4.7	6.4	6.4	6.3	8.1
21	-1.4	4.6	5.2	5.0	4.6	4.8	5.2	4.8	4.9	5.2	6.2	6.1	6.1	7.9
22	-2.5	4.2	5.0	4.6	4.8	4.8	5.1	5.2	5.2	5.2	6.2	6.2	6.2	7.7
23	-4.8	3.4	3.8	3.8	4.6	4.2	4.4	5.0	4.8	4.8	6.2	6.2	6.1	7.6
24	-1.0	3.5	3.5	3.4	4.2	4.0	4.1	4.6	4.6	4.6	6.0	6.0	5.9	7.5
25	-1.8	3.1	3.6	3.7	3.8	3.8	4.1	4.4	4.3	4.4	5.8	5.8	5.7	7.4
26	-1.5	3.6	4.2	4.2	4.0	4.1	4.4	4.4	4.4	4.5	5.6	5.6	5.5	7.3
27	-0.1	3.8	3.9	3.8	4.4	4.2	4.2	4.6	4.5	4.6	5.6	5.6	5.6	7.2
28	0.5	3.8	4.2	4.7	4.2	4.2	4.4	4.6	4.6	4.6	5.6	5.6	5.6	7.1
29	4.5	5.3	5.8	5.8	5.0	5.2	5.4	4.9	5.0	5.2	5.6	5.6	5.7	7.0
30	2.5	5.4	5.6	5.6	5.4	5.5	5.5	5.4	5.5	5.4	5.8	5.9	5.9	6.9
Moy.		4.9	5.3	5.2	5.3	5.3	5.5	5.7	5.6	5.7	6.7	6.7	6.6	
Moy.	-0.4		5.1			5.4			5.7			6.7		8.1

TEMPERATURES DU SOL

Station météorologique de DAHL — Mois de DECEMBRE 1997

Jour du mois	Ras du sol	5 cm Profondeur 7 h	13 h	21 h	15 cm Profondeur 7 h	13 h	21 h	30 cm Profondeur 7 h	13 h	21 h	50 cm Profondeur 7 h	13 h	21 h	1 M Prof. 13 h
1	-4.0	5.0	5.0	4.2	5.4	5.2	5.0	5.6	5.3	5.2	6.0	6.1	6.0	7.0
2	-4.0	3.4	3.0	2.6	4.2	3.8	3.6	4.8	4.6	4.3	6.0	5.9	5.7	6.9
3	-3.0	2.4	2.2	2.3	3.3	3.2	3.2	4.0	3.8	3.9	5.6	5.5	5.3	6.9
4	-3.0	2.2	2.2	2.3	3.0	3.0	3.0	3.7	3.6	3.6	5.2	5.2	5.0	6.8
5	-11.1	2.3	2.3	2.1	3.0	2.9	2.8	3.4	3.5	3.5	4.9	4.8	4.7	6.6
6	-11.2	1.3	1.4	1.4	2.6	2.5	2.4	3.4	3.4	3.2	4.7	4.7	4.6	6.5
7	-5.0	1.5	1.6	1.6	2.5	2.5	2.4	3.1	3.1	3.0	4.5	4.4	4.4	6.4
8	-6.3	1.5	1.5	1.6	2.4	2.3	2.4	3.0	3.0	3.0	4.3	4.3	4.2	6.2
9	0.5	2.0	2.4	3.0	2.4	2.4	3.0	2.9	2.8	3.0	4.1	4.1	4.0	6.1
10	5.0	3.7	4.5	5.2	3.4	3.8	4.4	3.3	3.6	4.0	4.0	4.0	4.1	5.9
11	5.3	5.4	6.0	6.3	4.9	5.0	5.6	4.5	4.7	5.0	4.5	4.6	4.8	5.8
12	3.0	5.6	5.5	5.2	5.5	5.4	5.4	5.3	5.2	5.3	5.2	5.3	5.4	5.9
13	-1.0	4.2	4.5	4.2	4.9	4.8	4.6	5.0	5.0	4.9	5.5	5.5	5.4	6.0
14	-0.5	4.2	4.3	4.0	4.4	4.4	4.4	4.6	4.6	4.6	5.4	5.3	5.2	6.2
15	-3.2	3.0	2.8	2.2	3.8	3.4	3.2	4.3	4.2	3.8	5.2	5.2	5.0	6.2
16	-8.5	1.0	0.8	0.5	2.3	2.1	1.6	3.2	3.0	2.8	4.9	4.7	4.5	6.2
17	-8.0	0.2	0.2	0.2	1.4	1.3	1.4	2.5	2.3	2.2	4.5	4.4	4.3	6.1
18	-1.0	0.3	0.3	0.4	1.3	1.2	1.2	2.2	2.2	2.1	4.2	4.0	3.6	5.8
19	0.5	0.6	1.6	2.2	1.2	1.4	2.0	2.0	2.0	2.1	3.5	3.4	3.4	5.6
20	3.0	2.4	3.1	3.4	2.4	2.5	2.9	2.4	2.5	2.6	3.4	3.5	3.5	5.5
21	-0.7	3.4	3.2	2.8	3.4	3.0	3.0	3.1	3.0	3.2	3.6	3.7	3.8	5.4
22	-1.1	2.5	2.4	2.2	2.9	2.8	2.8	3.0	3.1	3.0	3.9	3.9	4.0	5.3
23	-0.5	2.2	2.2	2.4	2.6	2.5	2.5	2.8	2.8	2.8	3.9	3.8	3.7	5.3
24	2.4	3.3	4.2	5.0	3.0	3.4	4.0	3.0	3.2	3.5	3.7	3.8	3.9	5.1
25	5.0	5.2	5.4	6.4	4.5	4.6	5.4	4.0	4.4	4.5	4.2	4.4	4.6	5.2
26	2.5	5.4	5.6	5.2	5.2	5.2	5.0	5.0	5.0	4.9	4.7	4.8	5.0	5.3
27	-0.5	4.6	4.6	4.2	4.8	4.8	4.6	4.9	4.8	4.7	5.1	5.1	5.1	5.5
28	-0.7	4.0	4.1	3.8	4.3	4.2	4.2	4.5	4.5	4.3	5.1	5.1	5.1	5.6
29	-0.5	3.2	3.2	3.3	3.0	3.6	3.7	4.2	4.1	4.0	5.0	4.9	4.8	5.6
30	-1.5	3.0	3.2	2.8	3.7	3.4	3.3	3.8	3.6	3.5	4.8	4.7	4.6	5.6
31	0.2	3.5	4.0	4.5	3.4	3.7	4.0	3.6	3.8	3.9	4.5	4.5	4.5	5.6
Moy.		3.0	3.1	3.1	3.4	3.4	3.5	3.7	3.7	3.7	4.6	4.6	4.6	
Moy.	-1.5		3.1			3.4			3.7			4.6		5.9

TEMPERATURES DU SOL

Station météorologique de BOURSCHEID — Mois de JANVIER 1997

Jour du mois	Ras du sol	5 cm Profondeur 7 h	13 h	21 h	15 cm Profondeur 7 h	13 h	21 h	30 cm Profondeur 7 h	13 h	21 h	50 cm Profondeur 7 h	13 h	21 h	1 M Prof. 13 h
1	-15.6	-3.3	-3.2	-4.8	-2.3	-2.5	-2.8	-0.5	-0.4	-0.5	1.5	1.4	1.3	3.9
2	-13.6	-4.8	-3.6	-4.4	-3.0	-2.9	-3.1	-0.6	-0.5	-0.6	1.4	1.4	1.2	3.8
3	-11.3	-4.8	-2.8	-3.0	-2.8	-2.4	-2.4	-0.6	-0.6	-0.6	1.2	1.3	1.3	3.7
4	-6.9	-3.2	-2.8	-2.7	-2.4	-2.3	-2.1	-0.7	-0.7	-0.7	1.1	1.0	1.1	3.6
5	-6.6	-2.6	-2.1	-2.4	-2.0	-1.9	-1.8	-0.7	-0.7	-0.7	1.0	1.1	1.0	3.5
6	-9.7	-2.5	-2.7	-2.7	-1.8	-1.9	-1.9	-0.8	-0.8	-0.8	0.9	0.9	0.9	3.3
7	-9.9	-3.1	-2.5	-3.0	-2.0	-2.1	-2.1	-0.8	-0.8	-0.8	0.9	0.9	0.9	3.3
8	-10.9	-3.4	-3.1	-3.5	-2.4	-2.5	-2.6	-0.8	-0.8	-0.8	0.9	0.8	0.8	3.2
9	-9.1	-3.5	-2.4	-2.9	-2.6	-2.3	-2.4	-1.0	-1.0	-1.0	0.8	0.8	0.8	3.1
10	-7.8	-3.4	-2.3	-2.8	-2.3	-2.2	-2.2	-1.1	-1.1	-1.1	0.7	0.7	0.7	3.1
11	-6.6	-3.0	-2.2	-2.7	-2.2	-2.1	-2.0	-1.1	-1.1	-1.0	0.7	0.7	0.7	3.0
12	-8.0	-3.0	-2.8	-3.0	-2.3	-2.2	-2.1	-1.0	-1.1	-1.1	0.6	0.6	0.6	2.9
13	-6.7	-3.5	-1.5	-1.9	-2.0	-1.8	-1.6	-1.1	-1.1	-1.0	0.6	0.6	0.6	2.9
14	-3.9	-2.2	-1.3	-2.1	-1.6	-1.5	-1.5	-1.0	-0.9	-0.9	0.6	0.6	0.6	2.8
15	-7.6	-3.4	-1.8	-1.6	-1.9	-1.8	-1.8	-1.0	-1.0	-1.0	0.6	0.6	0.6	2.8
16	-6.3	-2.8	-2.3	-2.1	-1.9	-1.8	-1.6	-1.0	-1.0	-1.0	0.5	0.5	0.5	2.7
17	-4.4	-2.0	-1.7	-1.5	-1.7	-1.5	-1.3	-0.9	-0.8	-0.8	0.5	0.5	0.6	2.7
18	-2.9	-1.2	-0.6	-0.4	-1.0	-0.8	-0.7	-0.7	-0.6	-0.6	0.6	0.6	0.6	2.7
19	-1.6	-0.2	-0.1	-0.1	-0.6	-0.5	-0.5	-0.5	-0.5	-0.4	0.4	0.3	0.3	2.2
20	0.4	-0.2	-0.2	-0.2	-0.4	-0.3	-0.3	-0.4	-0.3	-0.4	0.3	0.4	0.6	2.3
21	-1.4	-0.1	-0.1	-0.3	-0.3	-0.3	-0.3	-0.4	-0.3	-0.3	0.6	0.7	0.8	2.1
22	-1.6	-0.3	-0.2	-0.1	-0.2	-0.2	-0.2	-0.2	-0.3	-0.2	0.6	0.6	0.6	2.4
23	1.9	-0.1	-0.1	-0.1	-0.2	-0.2	-0.2	-0.2	-0.2	-0.2	0.6	0.6	0.5	2.4
24	2.6	0.0	0.1	0.3	-0.2	-0.1	-0.1	-0.2	-0.1	-0.1	0.6	0.6	0.6	2.5
25	0.9	0.0	0.0	-0.1	-0.1	-0.1	-0.1	-0.1	-0.1	-0.1	0.8	0.9	0.9	2.5
26	-2.2	-0.1	-0.1	-0.1	-0.1	-0.1	-0.1	-0.1	-0.1	-0.1	0.9	0.9	0.9	2.5
27	-3.6	-0.1	-0.1	-0.1	-0.1	-0.1	-0.1	-0.1	-0.1	-0.1	0.9	0.9	0.9	2.5
28	-5.2	-0.3	-0.1	-0.2	-0.1	-0.1	-0.1	-0.1	-0.1	-0.1	0.9	0.9	0.9	2.5
29	-2.4	-0.3	-0.1	-0.2	-0.1	-0.1	-0.1	-0.1	-0.1	-0.1	0.9	1.0	1.0	2.5
30	-2.4	-0.3	-0.1	-0.1	-0.1	-0.1	-0.1	-0.1	-0.1	-0.1	1.0	1.0	1.0	2.5
31	-3.6	-0.2	-0.1	-0.1	-0.1	-0.1	-0.1	-0.1	-0.1	-0.1	1.0	1.0	1.1	2.5
Moy.		-1.9	-1.4	-1.6	-1.3	-1.3	-1.2	-0.6	-0.6	-0.6	0.8	0.8	0.8	
Moy.	-5.4		-1.6			-1.3			-0.6			0.8		2.9

TEMPERATURES DU SOL

Station météorologique de BOURSCHEID — Mois de FEVRIER 1997

Jour du mois	Ras du sol	5 cm Profondeur 7 h	13 h	21 h	15 cm Profondeur 7 h	13 h	21 h	30 cm Profondeur 7 h	13 h	21 h	50 cm Profondeur 7 h	13 h	21 h	1 M Prof. 13 h
1	-2.7	-0.2	-0.2	-0.2	-0.1	-0.1	-0.1	0.0	0.0	0.0	1.1	1.1	1.0	2.5
2	-6.1	-0.3	-0.3	-0.3	-0.1	-0.1	-0.1	0.0	0.0	0.0	1.0	1.1	1.0	2.5
3	-3.4	-0.3	-0.2	-0.3	-0.1	-0.1	-0.1	0.0	0.1	0.0	1.0	1.1	1.0	2.5
4	-1.6	-0.3	-0.3	-0.2	-0.1	-0.1	-0.1	0.0	0.1	0.2	1.0	1.0	1.0	2.5
5	-1.7	-0.2	-0.1	-0.1	-0.1	-0.1	-0.1	0.2	0.2	0.2	1.1	1.2	1.2	2.5
6	-2.7	-0.2	-0.1	-0.2	-0.1	-0.1	-0.1	0.2	0.2	0.2	1.2	1.2	1.2	2.5
7	-3.7	-0.3	-0.2	-0.2	-0.1	-0.1	-0.1	0.2	0.3	0.3	1.2	1.2	1.2	2.5
8	0.3	-0.2	-0.1	-0.1	-0.1	0.0	-0.1	0.3	0.4	0.3	1.2	1.3	1.3	2.5
9	0.9	-0.1	0.0	-0.1	-0.1	0.0	-0.1	0.4	0.4	0.4	1.3	1.3	1.3	2.5
10	-0.6	-0.1	0.2	0.5	-0.1	0.0	0.0	0.4	0.4	0.4	1.3	1.3	1.3	2.5
11	-1.7	0.0	0.5	0.5	0.0	0.0	0.0	0.4	0.4	0.4	1.3	1.3	1.3	2.5
12	1.9	2.4	2.7	2.7	0.0	0.0	0.2	0.4	0.5	0.5	1.3	1.3	1.3	2.5
13	1.4	2.8	2.8	1.4	1.2	2.2	1.4	0.9	1.4	1.7	1.4	1.6	1.9	2.5
14	-0.7	0.9	2.1	1.3	1.3	1.7	1.7	1.7	1.8	1.9	2.2	2.3	2.4	2.8
15	-1.8	0.9	1.9	1.3	1.6	1.9	1.8	1.9	1.9	1.9	2.5	2.5	2.5	3.2
16	-3.7	0.5	0.7	1.1	1.1	1.1	1.6	1.8	1.8	1.8	2.5	2.6	2.5	3.2
17	-1.2	0.9	2.0	2.4	1.3	1.5	2.0	1.7	1.7	1.8	2.5	2.5	2.5	3.3
18	1.7	1.9	4.0	2.6	2.3	2.9	3.0	2.0	2.4	2.6	2.5	2.6	2.7	3.3
19	-0.7	1.6	3.7	2.6	2.9	2.8	2.9	2.5	2.4	2.7	2.8	2.9	2.9	3.4
20	-0.1	2.7	4.1	3.6	3.1	3.3	3.5	2.7	2.8	3.0	2.9	3.0	3.1	3.6
21	3.6	3.6	4.0	4.3	3.5	3.7	3.9	3.0	3.2	3.4	3.1	3.2	3.3	3.7
22	4.5	4.9	5.6	4.9	4.2	4.6	4.9	3.6	3.8	4.1	3.4	3.6	3.7	3.8
23	1.7	3.4	6.6	5.7	4.4	4.8	5.2	4.0	4.0	4.3	3.8	3.9	4.0	3.9
24	5.5	5.7	6.1	6.4	5.4	5.4	5.5	4.5	4.7	4.8	4.0	4.2	4.3	4.2
25	6.2	7.5	7.6	6.5	6.3	6.4	6.3	5.2	5.5	5.5	4.7	4.9	5.1	4.7
26	2.0	5.3	5.8	4.7	5.9	5.8	5.5	5.5	5.5	5.5	5.3	5.3	5.3	5.0
27	2.4	3.8	5.1	4.7	4.9	4.9	5.1	5.2	5.0	5.1	5.3	5.3	5.2	5.1
28	-0.2	2.9	5.5	5.4	4.3	4.5	5.4	5.0	4.8	5.0	5.1	5.1	5.1	5.1
Moy.		1.8	2.5	2.2	1.9	2.0	2.1	1.9	2.0	2.1	2.4	2.5	2.5	
Moy.	0.0		2.1			2.0			2.0			2.5		3.2

TEMPERATURES DU SOL

Station météorologique de BOURSCHEID — Mois de MARS 1997

Jour du mois	Ras du sol	5 cm Profondeur 7 h	13 h	21 h	15 cm Profondeur 7 h	13 h	21 h	30 cm Profondeur 7 h	13 h	21 h	50 cm Profondeur 7 h	13 h	21 h	1 M Prof. 13 h
1	3.6	4.6	7.5	5.8	5.6	5.9	6.1	5.0	5.1	5.5	5.1	5.1	5.2	5.1
2	3.9	4.6	8.9	7.6	5.9	6.8	7.2	5.5	5.5	6.0	5.2	5.3	5.4	5.2
3	3.5	6.4	8.1	6.9	6.8	6.9	7.0	6.0	6.1	6.2	5.6	5.7	5.7	5.3
4	5.4	6.2	7.8	7.9	6.8	6.7	7.4	6.2	6.2	6.4	5.8	5.9	5.8	5.4
5	4.9	6.9	7.7	6.6	7.2	7.2	7.0	6.5	6.6	6.6	5.9	6.1	6.2	5.5
6	1.4	5.2	7.5	6.9	6.8	6.8	6.8	6.4	6.2	6.3	6.2	6.2	6.2	5.7
7	2.2	5.6	7.7	6.9	6.6	7.0	7.3	6.5	6.5	6.7	6.2	6.2	6.2	5.8
8	0.1	4.7	10.0	6.4	7.0	6.9	7.1	6.6	6.3	6.6	6.2	6.3	6.3	5.8
9	3.3	4.2	10.4	6.8	7.0	7.1	7.4	6.3	6.4	6.8	6.3	6.3	6.3	5.9
10	1.8	4.9	10.6	7.4	7.1	7.2	7.7	6.6	6.4	7.0	6.3	6.4	6.4	6.0
11	1.3	5.2	10.5	7.9	7.9	8.1	8.1	6.9	6.7	7.1	6.4	6.5	6.5	6.0
12	1.7	5.8	10.9	8.3	8.1	8.1	8.4	7.1	6.9	7.3	6.6	6.7	6.7	6.1
13	4.2	7.2	8.9	7.5	7.9	7.8	7.8	7.2	7.2	7.2	6.8	6.9	6.8	6.2
14	4.5	6.5	6.6	6.6	7.2	7.1	7.0	7.1	7.0	6.9	6.8	6.8	6.8	6.3
15	5.5	6.3	7.7	7.4	7.1	7.2	7.3	6.8	6.8	6.9	6.8	6.8	6.8	6.4
16	6.6	7.4	8.7	7.3	7.4	7.7	7.7	7.0	7.1	7.1	6.8	6.8	6.8	6.4
17	5.0	6.5	8.7	7.3	7.7	7.8	7.8	7.1	7.2	7.3	6.9	7.0	7.0	6.5
18	1.3	5.7	8.2	7.0	7.6	7.4	7.4	7.1	7.0	7.1	6.9	6.9	7.0	6.5
19	2.2	5.2	5.6	5.7	7.0	6.7	6.4	6.9	6.6	6.6	6.9	6.9	6.8	6.6
20	-2.2	5.6	5.2	5.0	5.5	5.5	5.7	6.2	6.1	6.0	6.6	6.6	6.6	6.6
21	1.5	5.1	6.0	5.7	5.5	5.5	5.6	5.8	5.8	5.7	6.3	6.3	6.2	6.5
22	-3.5	5.9	9.2	5.7	5.7	5.8	6.4	5.6	5.5	5.9	6.2	6.2	6.2	6.5
23	-1.5	3.9	5.7	5.3	5.1	5.0	5.5	5.6	5.5	5.6	6.2	6.2	6.1	6.4
24	1.7	4.9	5.9	6.2	5.6	6.0	6.3	5.7	5.7	5.9	6.1	6.1	6.1	6.3
25	2.0	5.3	6.9	6.0	6.0	6.1	6.2	5.9	5.9	6.0	6.1	6.1	6.1	6.3
26	-0.3	4.8	8.9	7.9	6.2	7.6	7.7	6.0	6.2	6.6	6.1	6.2	6.2	6.3
27	7.9	7.7	9.8	8.4	7.7	8.2	7.3	6.7	7.0	7.4	6.3	6.5	6.6	6.3
28	-0.8	7.0	7.6	5.9	6.5	5.9	5.9	7.4	6.9	6.6	6.7	6.6	6.5	6.4
29	-1.5	4.0	6.0	5.9	5.9	6.1	6.4	6.5	6.5	6.5	6.5	6.6	6.7	6.5
30	2.5	5.6	8.2	7.4	5.9	7.3	7.4	6.3	6.3	6.6	6.6	6.6	6.6	6.6
31	-2.0	4.4	9.6	8.0	7.0	8.3	8.4	6.5	6.7	7.4	6.6	6.7	6.8	6.6
Moy.		5.6	8.1	6.8	6.7	6.9	7.0	6.4	6.4	6.6	6.3	6.4	6.4	
Moy.	2.1		6.8			6.9			6.5			6.4		6.1

TEMPERATURES DU SOL

Station météorologique de BOURSCHEID — Mois d'AVRIL 1997

Jour du mois	Ras du sol	5 cm Profondeur 7 h	13 h	21 h	15 cm Profondeur 7 h	13 h	21 h	30 cm Profondeur 7 h	13 h	21 h	50 cm Profondeur 7 h	13 h	21 h	1 M Prof. 13 h
1	0.5	6.4	10.0	9.8	7.0	8.0	9.6	7.3	7.6	8.0	6.9	6.7	6.5	6.6
2	2.1	6.9	9.2	7.1	8.0	7.9	7.9	8.0	8.0	8.0	6.4	6.4	6.4	6.7
3	4.0	7.0	8.7	8.7	8.5	8.6	9.1	8.0	8.2	8.4	6.8	7.2	7.7	6.9
4	-0.2	5.7	6.8	6.4	8.6	8.1	7.6	8.2	8.0	7.7	7.5	7.3	7.1	7.0
5	-0.7	5.0	5.8	6.5	6.3	6.3	6.6	7.4	7.1	6.8	7.3	7.5	7.3	7.1
6	0.5	5.0	6.3	6.9	7.0	7.2	7.7	6.9	6.9	7.0	7.2	7.2	7.2	7.1
7	-5.3	4.9	9.7	6.0	7.3	6.9	7.0	6.7	6.5	6.9	7.1	7.1	7.1	7.0
8	-2.7	5.0	9.0	6.9	6.4	6.3	7.4	6.6	6.4	6.9	7.0	7.0	7.0	7.0
9	-3.2	6.0	11.4	9.0	6.6	7.9	8.8	6.8	6.8	7.4	7.0	7.0	7.0	6.9
10	1.9	6.8	12.0	9.9	7.3	8.4	9.6	7.5	7.5	8.0	7.2	7.3	7.3	6.9
11	0.4	6.8	10.2	7.5	8.3	9.0	8.6	8.0	8.0	8.1	7.4	7.6	7.6	7.0
12	-1.8	6.1	6.8	6.5	6.6	6.7	7.0	7.7	7.3	7.2	7.4	7.4	7.4	7.1
13	-3.0	5.3	9.2	7.4	6.4	6.9	7.8	7.0	6.9	7.2	7.2	7.2	7.2	7.1
14	-0.4	5.3	8.9	8.0	6.7	7.0	7.8	7.2	6.9	7.2	7.3	7.2	7.2	7.1
15	0.2	5.9	8.2	6.6	7.1	7.1	7.2	7.2	7.0	7.0	7.2	7.2	7.2	7.1
16	-3.2	4.9	7.7	6.7	6.2	6.2	7.2	6.9	6.6	6.8	7.2	7.2	7.0	7.1
17	0.1	4.9	9.2	6.9	6.3	7.4	7.4	6.8	6.7	7.0	7.0	7.1	7.0	7.1
18	-1.6	4.9	11.3	7.8	6.3	7.4	7.4	6.9	6.8	7.6	7.0	7.1	7.1	7.0
19	-0.8	5.0	7.8	6.2	6.4	7.1	7.3	7.3	7.3	7.3	7.3	7.4	7.3	7.0
20	-0.9	4.7	8.1	6.2	6.3	7.3	7.0	6.7	6.8	6.9	7.1	7.1	7.1	7.1
21	-5.7	3.7	10.1	6.8	5.7	6.4	7.7	6.7	6.4	7.1	7.2	7.1	7.0	7.1
22	-3.8	4.6	8.3	6.4	6.3	6.5	7.0	7.0	6.6	6.7	7.1	7.1	7.0	7.1
23	-3.8	4.2	12.1	8.3	5.8	7.8	8.4	6.6	6.5	7.0	7.0	6.9	6.9	7.0
24	-0.7	5.4	12.3	10.2	6.9	8.2	9.6	7.2	7.5	7.8	7.1	7.1	7.2	7.0
25	-0.1	7.2	10.0	10.0	8.2	9.8	9.9	8.0	8.4	8.7	7.4	7.6	7.8	7.1
26	6.1	8.0	9.9	10.1	8.4	9.0	9.8	8.8	8.4	8.7	7.8	7.9	7.9	7.2
27	6.9	8.1	9.9	10.4	8.5	9.2	10.4	8.8	8.9	9.1	8.0	8.1	8.2	7.3
28	2.9	8.8	9.2	9.9	9.5	9.6	9.6	9.1	8.9	9.0	8.3	8.2	8.3	7.4
29	6.5	8.9	9.1	9.3	9.2	9.2	9.3	8.9	8.8	8.8	8.3	8.3	8.3	7.5
30	6.2	8.4	12.6	10.6	8.8	10.0	10.3	8.7	8.7	9.1	8.3	8.4	8.3	7.6
Moy.		6.0	9.3	8.0	7.2	7.8	8.3	7.5	7.4	7.6	7.3	7.3	7.3	
Moy.	0.0		7.8			7.8			7.5			7.3		7.1

TEMPERATURES DU SOL

Station météorologique de BOURSCHEID — Mois de MAI 1997

Jour du mois	Ras du sol	5 cm Profondeur 7 h	13 h	21 h	15 cm Profondeur 7 h	13 h	21 h	30 cm Profondeur 7 h	13 h	21 h	50 cm Profondeur 7 h	13 h	21 h	1 M Prof. 13 h
1	3.4	7.6	13.8	12.0	8.0	9.8	11.6	8.9	9.0	9.7	8.5	8.5	8.5	7.7
2	3.2	9.2	17.0	13.0	10.2	11.8	12.7	9.8	9.8	10.6	8.8	8.9	8.9	7.8
3	6.5	10.8	18.0	16.2	11.6	13.0	14.1	10.6	10.8	11.1	9.3	9.3	9.3	8.0
4	9.2	12.0	15.2	13.7	13.3	13.3	13.3	11.3	11.5	11.7	9.8	9.9	10.0	8.2
5	7.9	11.8	12.0	12.5	12.3	12.2	12.2	11.6	11.4	11.2	10.1	10.1	10.1	8.4
6	2.0	9.9	11.3	9.9	11.3	11.2	11.0	10.9	10.8	10.7	10.1	10.1	10.1	8.6
7	-0.1	3.0	6.0	9.1	10.0	9.8	9.6	10.0	9.8	9.6	9.6	9.6	9.6	8.6
8	-0.9	5.1	9.9	9.2	9.1	9.2	9.3	8.9	9.0	9.1	9.3	9.3	9.2	8.7
9	4.0	7.9	11.4	10.1	9.0	9.8	10.0	8.9	9.0	9.3	9.1	9.1	9.1	8.6
10	2.0	8.4	10.7	10.8	9.0	9.4	10.4	9.2	9.1	9.5	9.2	9.1	9.0	8.5
11	7.1	9.8	10.8	11.0	10.0	10.2	10.6	9.7	9.7	9.8	9.2	9.2	9.2	8.5
12	5.9	9.7	13.5	11.8	11.0	11.3	11.8	9.8	9.9	10.5	9.3	9.3	9.4	8.5
13	4.6	10.3	14.9	13.2	10.9	12.0	12.7	10.5	10.4	11.0	9.5	9.6	9.7	8.6
14	9.2	11.9	15.1	13.2	12.0	13.2	13.1	11.2	11.3	11.7	9.8	10.0	10.2	8.7
15	8.1	11.6	15.6	14.2	12.0	12.4	13.5	11.6	11.4	11.8	10.3	10.4	10.4	8.8
16	11.2	12.9	14.5	15.8	13.0	13.4	14.4	12.0	12.2	12.4	10.6	10.7	10.8	9.0
17	11.0	13.8	17.7	16.5	14.8	15.1	15.9	12.6	12.9	13.5	11.1	11.2	11.3	9.2
18	12.1	13.9	15.0	14.9	14.8	14.2	14.6	13.3	13.4	13.3	11.8	11.8	11.8	9.4
19	6.8	12.3	17.0	16.5	13.9	13.5	15.5	13.2	13.3	13.3	11.8	11.8	11.8	9.7
20	9.7	14.0	15.0	14.3	14.3	14.6	14.4	13.5	13.4	13.4	12.0	12.1	12.1	9.9
21	8.5	12.7	13.6	13.3	13.2	13.1	13.4	13.2	12.9	12.9	12.2	12.2	12.0	10.0
22	6.0	11.8	12.8	12.8	12.2	12.2	12.9	12.5	12.3	12.3	11.9	11.8	11.8	10.1
23	5.6	11.2	12.9	14.6	12.0	13.7	13.5	12.2	12.2	12.4	11.5	11.5	11.5	10.1
24	1.4	11.9	15.6	13.7	12.3	14.4	13.9	12.2	12.2	12.3	11.6	11.5	11.5	10.1
25	3.3	11.6	17.6	13.8	12.0	14.0	14.0	12.1	12.1	12.7	11.5	11.5	11.6	10.1
26	3.1	11.3	16.6	14.7	12.4	13.6	14.8	12.5	12.7	13.0	11.7	11.7	11.7	10.2
27	5.7	12.0	15.6	14.2	13.0	13.8	14.4	12.9	12.6	13.0	11.8	11.9	11.9	10.3
28	2.4	11.0	15.8	13.8	12.4	13.0	13.9	12.7	12.4	12.7	12.0	11.9	11.8	10.3
29	4.0	11.2	17.4	15.6	12.3	13.5	15.2	12.5	12.3	13.0	11.7	11.8	11.8	10.4
30	5.2	12.0	17.2	14.5	13.2	14.3	14.9	13.0	12.9	13.5	12.0	12.1	12.1	10.5
31	6.1	11.9	16.9	14.2	13.0	14.0	14.8	13.2	13.0	13.0	12.3	12.2	12.2	10.5
Moy.		10.8	14.4	13.3	11.9	12.5	13.1	11.5	11.5	11.7	10.6	10.6	10.7	
Moy.	5.6		12.8			12.5			11.6			10.6		9.2

TEMPERATURES DU SOL

Station météorologique de BOURSCHEID — Mois de JUIN 1997

Jour du mois	Ras du sol	5 cm Profondeur 7 h	13 h	21 h	15 cm Profondeur 7 h	13 h	21 h	30 cm Profondeur 7 h	13 h	21 h	50 cm Profondeur 7 h	13 h	21 h	1 M Prof. 13 h
1	2.7	9.8	13.7	12.6	11.0	12.9	13.0	12.4	12.5	12.6	12.3	12.2	12.0	10.6
2	7.1	10.8	14.6	13.6	12.0	12.9	13.3	12.2	12.2	12.5	12.0	11.9	11.8	10.6
3	10.3	12.2	14.1	14.9	12.7	12.8	14.1	12.4	12.4	12.6	11.9	11.9	11.9	10.6
4	7.2	11.9	19.0	16.2	12.9	14.5	15.8	12.8	12.7	13.5	12.0	12.0	12.0	10.6
5	10.9	13.0	19.5	16.7	14.0	15.1	16.3	13.5	13.7	13.9	12.3	12.6	12.9	10.7
6	13.2	14.2	19.0	17.7	14.7	15.9	16.7	14.0	14.0	14.5	12.9	13.0	13.0	10.8
7	14.0	16.2	20.9	17.6	16.7	16.8	17.5	14.5	14.6	15.3	13.2	13.3	13.4	10.9
8	11.7	15.8	18.4	17.2	16.2	16.4	17.2	15.0	15.0	15.3	13.5	13.5	13.5	11.1
9	7.4	14.5	17.0	18.0	15.4	16.0	17.8	15.0	15.2	15.5	13.3	13.4	13.6	11.3
10	10.4	15.2	19.6	17.5	16.2	16.7	17.6	15.4	15.2	15.8	13.8	13.8	13.9	11.5
11	14.8	16.0	18.4	18.2	16.3	16.6	17.2	15.7	15.5	15.6	14.0	14.1	14.1	11.7
12	11.4	15.6	18.7	18.5	16.0	16.6	17.2	15.5	15.3	15.5	14.1	14.1	14.1	11.8
13	10.0	15.9	20.0	19.1	16.2	16.8	17.1	15.5	15.5	15.5	14.2	14.2	14.3	11.9
14	12.3	17.2	16.9	15.6	16.7	16.6	16.0	15.7	15.6	15.4	14.3	14.4	14.4	12.1
15	7.7	15.5	16.2	16.2	15.8	15.6	16.2	15.2	15.0	15.1	14.3	14.3	14.2	12.2
16	6.7	14.0	19.9	17.7	14.8	16.3	17.5	14.9	14.7	15.4	14.1	14.0	14.0	12.2
17	9.2	15.2	15.1	14.1	15.8	15.2	14.8	15.5	15.0	14.8	14.2	14.2	14.2	12.2
18	6.7	13.0	15.4	15.4	14.0	14.8	15.9	14.2	14.1	14.6	14.0	13.8	13.8	12.3
19	6.7	13.0	18.6	16.7	14.2	16.0	16.4	14.4	14.3	14.8	13.8	13.7	13.7	12.2
20	7.7	14.0	16.8	16.2	15.0	15.5	16.1	14.8	14.8	14.8	13.8	13.8	13.8	12.2
21	10.7	14.4	15.3	15.2	14.8	15.0	15.3	14.7	14.6	14.6	13.9	13.9	13.9	12.2
22	7.9	13.8	15.1	14.9	14.0	14.9	15.0	14.2	14.2	14.2	13.7	13.7	13.7	12.1
23	7.5	14.0	14.3	14.1	13.8	14.0	14.2	13.8	13.8	13.8	13.5	13.5	13.5	12.1
24	6.5	12.4	16.2	15.0	13.2	14.5	14.8	13.7	13.5	13.8	13.4	13.3	13.2	12.0
25	5.5	12.6	15.9	14.9	13.5	14.6	14.8	13.8	13.7	13.9	13.3	13.3	13.3	11.9
26	9.8	13.4	15.2	15.0	13.8	14.8	14.6	13.8	13.8	13.9	13.3	13.3	13.3	11.9
27	10.1	13.7	15.4	15.2	14.0	14.0	15.1	13.8	13.8	14.0	13.3	13.3	13.3	11.9
28	9.2	13.4	15.5	15.7	14.0	14.3	15.6	13.9	14.0	14.2	13.3	13.3	13.3	11.9
29	9.3	13.7	14.4	15.2	14.2	14.2	14.8	14.2	14.0	14.0	13.5	13.5	13.4	11.9
30	9.7	13.9	15.3	14.8	14.2	14.5	14.6	14.0	13.9	14.0	13.4	13.4	13.4	11.9
Moy.		13.9	16.8	16.0	14.5	15.2	15.8	14.3	14.2	14.4	13.4	13.4	13.4	
Moy.	9.1		15.6			15.1			14.3			13.4		11.6

TEMPERATURES DU SOL

Station météorologique de BOURSCHEID — Mois de JUILLET 1997

Jour du mois	Ras du sol	5 cm Profondeur 7 h	13 h	21 h	15 cm Profondeur 7 h	13 h	21 h	30 cm Profondeur 7 h	13 h	21 h	50 cm Profondeur 7 h	13 h	21 h	1 M Prof. 13 h
1	9.2	13.7	16.4	15.4	14.0	14.6	15.2	13.9	13.8	14.1	13.4	13.3	13.3	11.9
2	8.4	14.0	15.8	14.8	14.3	14.8	14.7	14.0	14.0	14.1	13.4	13.4	13.4	11.9
3	8.2	13.5	16.0	16.5	14.0	15.0	16.0	14.0	14.1	14.3	13.4	13.2	13.1	11.9
4	7.0	13.7	16.2	15.8	14.5	15.5	16.4	14.6	14.7	14.8	13.5	13.5	13.6	12.0
5	8.1	14.5	16.9	16.1	15.2	15.4	15.9	14.8	14.7	14.9	13.8	13.9	13.8	12.0
6	10.3	14.5	16.5	15.9	14.9	15.2	15.8	14.7	14.6	14.8	13.8	13.9	13.8	12.1
7	10.7	14.8	15.9	15.9	15.0	15.3	15.6	14.6	14.6	14.7	13.9	13.9	13.8	12.2
8	10.0	14.4	18.0	16.7	14.8	15.8	16.5	14.6	14.6	15.0	13.8	13.9	13.9	12.2
9	10.0	14.7	18.4	17.3	15.2	16.1	17.0	14.9	14.8	15.0	14.0	14.0	14.0	12.2
10	10.5	14.9	20.2	17.7	15.4	16.6	18.2	15.2	15.2	15.8	14.2	14.2	14.2	12.4
11	12.5	16.0	22.1	19.5	16.4	17.9	18.9	16.0	15.9	16.4	14.6	14.6	14.7	12.5
12	13.6	16.5	21.3	18.9	17.1	18.1	18.7	16.5	16.5	17.0	14.9	15.1	15.3	12.6
13	13.5	17.2	21.2	20.7	17.4	18.7	19.9	16.9	16.8	17.5	15.4	15.4	15.5	12.9
14	13.7	17.8	20.5	19.6	18.2	18.5	19.2	17.5	17.3	17.4	15.7	15.8	15.8	13.1
15	12.5	17.2	20.3	19.2	17.7	18.4	19.0	17.3	17.1	17.4	15.9	15.9	15.9	13.3
16	10.5	16.7	19.5	19.3	17.2	18.2	18.7	17.2	17.0	17.2	15.9	15.9	15.9	13.5
17	11.3	16.8	19.2	19.0	17.4	18.0	18.6	17.1	16.6	17.2	15.9	15.9	15.9	13.6
18	10.6	15.8	18.1	17.6	16.2	16.7	17.6	16.2	16.2	16.4	15.7	15.6	15.6	13.7
19	12.0	15.7	17.4	17.2	16.0	16.7	17.0	16.2	16.0	16.1	15.6	15.5	15.5	13.7
20	8.7	15.0	17.5	17.3	15.6	16.6	17.1	16.0	15.9	16.0	15.4	15.3	15.3	13.7
21	9.3	15.2	17.6	17.6	15.8	16.5	17.2	15.9	15.8	16.0	15.4	15.3	15.3	13.7
22	9.9	15.7	19.7	19.0	16.2	17.1	18.6	16.0	16.0	16.6	15.3	15.3	15.3	13.7
23	11.7	16.7	21.2	19.5	17.0	18.1	19.2	16.6	16.6	17.2	15.5	15.6	15.6	13.7
24	11.7	17.0	20.5	19.5	17.5	18.8	19.1	17.0	17.0	17.3	15.8	15.8	15.9	13.7
25	13.4	17.8	18.9	17.4	17.9	19.1	17.6	17.4	17.2	17.0	16.0	16.0	16.0	13.8
26	10.0	15.7	19.2	18.3	16.3	17.9	18.0	16.6	16.5	16.8	16.0	15.8	15.8	13.9
27	14.2	16.7	19.5	18.7	17.2	17.9	18.5	17.2	16.8	17.5	15.8	15.8	15.9	14.0
28	7.4	15.9	20.4	19.3	16.8	18.3	19.1	16.9	16.7	17.2	16.0	15.9	15.9	14.0
29	10.9	16.8	20.7	19.7	17.4	18.8	19.6	17.2	17.4	17.6	16.1	16.1	16.1	14.1
30	11.9	17.0	21.1	20.7	17.8	19.8	20.1	17.5	17.4	17.9	16.3	16.3	16.4	14.2
31	10.0	17.5	17.0	16.5	18.3	17.7	17.1	17.9	17.5	17.1	16.5	16.4	16.4	14.3
Moy.		15.8	18.8	18.0	16.3	17.2	17.7	16.1	16.0	16.3	15.1	15.0	15.1	
Moy.	10.7		17.5			17.1			16.1			15.1		13.1

TEMPERATURES DU SOL

Station météorologique de BOURSCHEID — Mois d'AOUT 1997

Jour du mois	Ras du sol	5 cm Profondeur 7 h	13 h	21 h	15 cm Profondeur 7 h	13 h	21 h	30 cm Profondeur 7 h	13 h	21 h	50 cm Profondeur 7 h	13 h	21 h	1 M Prof. 13 h
1	10.1	15.5	16.3	16.5	16.0	16.2	16.5	16.6	16.2	16.2	16.3	16.1	15.9	14.4
2	13.4	15.8	17.2	17.2	16.0	16.4	17.0	16.0	16.0	16.3	15.8	15.7	15.7	14.4
3	14.2	16.7	17.4	18.2	16.8	17.2	17.7	16.4	16.5	16.6	15.8	15.7	15.7	14.3
4	14.7	17.2	21.0	20.4	17.3	18.4	19.6	16.6	17.0	17.4	15.8	15.9	16.0	14.3
5	14.8	18.2	21.7	20.8	18.4	19.8	20.4	17.6	17.6	18.2	16.3	16.3	16.4	14.3
6	15.4	18.6	21.0	20.1	19.0	19.4	20.0	18.2	18.1	18.4	16.7	16.7	16.8	14.4
7	14.5	18.2	21.2	20.0	18.8	19.4	20.0	18.2	18.1	18.4	17.0	17.0	17.0	14.6
8	14.6	18.3	22.3	20.6	18.6	19.8	20.5	18.2	18.2	18.8	17.1	17.1	17.1	14.7
9	13.6	18.4	22.2	20.8	19.0	19.8	20.7	18.6	18.5	18.9	17.3	17.3	17.3	14.9
10	13.2	18.3	22.2	20.2	19.0	19.9	20.4	18.8	18.6	18.9	17.5	17.4	17.4	14.9
11	14.0	18.0	21.5	20.4	18.7	19.6	20.3	18.6	18.4	18.6	17.6	17.5	17.4	15.1
12	14.7	18.0	21.6	20.6	18.6	19.6	20.4	18.5	18.6	18.8	17.4	17.4	17.4	15.2
13	13.1	18.2	22.2	21.2	19.0	19.8	20.6	18.6	18.4	18.8	17.5	17.5	17.5	15.3
14	15.3	19.0	22.9	20.6	19.4	20.0	20.6	18.8	18.7	19.0	17.6	17.6	17.6	15.3
15	11.8	17.7	21.9	19.6	18.6	19.8	19.9	18.6	18.4	18.6	17.6	17.6	17.5	15.3
16	11.4	17.2	22.0	19.4	18.2	19.5	19.5	18.4	18.2	18.6	17.6	17.5	17.4	15.4
17	12.4	17.6	22.5	20.4	18.4	19.6	20.3	18.3	18.2	18.6	17.5	17.4	17.3	15.4
18	11.8	17.8	22.6	20.4	18.7	19.4	20.3	18.5	18.3	18.7	17.5	17.5	17.4	15.4
19	12.3	17.8	22.2	20.0	18.8	19.4	20.3	18.6	18.4	18.7	17.5	17.5	17.5	15.5
20	10.6	17.2	22.5	20.0	18.4	19.2	20.1	18.4	18.3	18.6	17.6	17.5	17.5	15.5
21	13.4	17.5	22.6	20.2	18.6	19.3	20.3	18.4	18.3	18.6	17.6	17.5	17.5	15.5
22	15.0	18.3	19.4	19.5	18.9	18.8	19.3	18.6	18.4	18.3	17.6	17.5	17.5	15.5
23	15.3	18.2	22.1	20.5	18.2	18.5	20.2	18.2	18.1	18.6	17.4	17.4	17.3	15.6
24	17.0	19.0	24.0	21.4	19.2	20.5	21.2	18.6	18.6	19.0	17.4	17.5	17.5	15.6
25	17.3	19.0	22.3	21.2	19.5	21.2	21.0	19.0	19.0	19.2	17.7	17.7	17.7	15.6
26	13.4	19.0	19.0	19.1	20.0	19.6	19.2	19.2	18.9	18.6	17.8	17.8	17.8	15.7
27	14.1	17.8	19.2	18.9	18.2	18.3	19.0	18.2	18.2	18.1	17.7	17.6	17.4	15.7
28	13.2	17.4	17.7	17.2	17.9	17.6	17.5	17.9	17.6	17.4	17.4	17.4	17.3	15.7
29	11.3	16.0	17.0	16.5	16.5	17.0	16.8	17.2	16.8	16.5	17.1	16.8	16.7	15.6
30	7.3	15.0	15.3	16.4	15.7	15.6	16.1	16.3	16.2	16.2	16.7	16.5	16.4	15.6
31	11.0	15.4	19.0	19.0	15.8	17.4	17.4	16.1	16.2	16.2	16.2	16.1	16.1	15.4
Moy.		17.6	20.7	19.6	18.2	18.9	19.5	18.0	17.9	18.1	17.1	17.1	17.1	
Moy.	13.4		19.3			18.9			18.0			17.1		15.2

TEMPERATURES DU SOL

Station météorologique de BOURSCHEID — Mois de SEPTEMBRE 1997

Jour du mois	Ras du sol	5 cm Profondeur 7 h	13 h	21 h	15 cm Profondeur 7 h	13 h	21 h	30 cm Profondeur 7 h	13 h	21 h	50 cm Profondeur 7 h	13 h	21 h	1 M Prof. 13 h
1	11.4	16.7	20.8	19.0	17.0	18.0	18.9	16.8	16.8	17.4	16.3	16.3	16.3	15.3
2	13.2	16.2	16.7	17.2	16.7	17.1	17.4	16.9	16.9	16.9	16.5	16.5	16.5	15.3
3	8.0	15.7	19.0	18.1	16.2	16.7	17.9	16.6	16.7	16.8	16.4	16.3	16.3	15.2
4	11.3	16.2	18.0	16.2	16.7	17.1	16.7	16.8	16.6	16.6	16.4	16.3	16.3	15.2
5	11.7	16.0	17.8	18.2	16.6	17.7	18.0	16.6	16.8	16.9	16.3	16.3	16.3	15.2
6	9.7	16.5	18.3	17.2	16.0	17.1	17.5	16.6	16.6	16.8	16.3	16.3	16.3	15.1
7	8.1	15.0	16.0	16.0	16.0	15.8	16.2	16.4	16.2	16.0	16.3	16.3	16.2	15.1
8	7.6	14.4	17.0	16.4	15.3	16.5	16.5	15.6	15.7	15.9	16.0	15.9	15.8	15.1
9	8.7	14.7	15.7	15.4	15.4	15.4	15.8	15.6	15.6	15.6	15.7	15.7	15.6	15.0
10	5.1	13.2	16.0	14.6	14.4	14.7	15.2	15.2	15.0	15.1	15.6	15.5	15.3	14.9
11	5.9	12.6	16.1	14.8	14.0	14.6	15.0	14.8	14.6	14.8	15.3	15.1	15.0	14.8
12	9.6	13.8	14.3	14.8	14.4	14.7	15.0	14.8	14.8	14.9	15.0	14.9	14.9	14.6
13	6.7	13.8	13.8	13.9	14.6	14.6	14.6	14.8	14.8	14.8	14.9	14.8	14.8	14.5
14	3.1	12.0	14.7	13.9	13.3	13.9	14.5	14.3	14.0	14.2	14.8	14.6	14.5	14.4
15	2.9	12.0	15.4	14.3	13.2	14.2	14.4	14.2	13.8	14.1	14.5	14.4	14.3	14.3
16	4.7	12.2	15.9	14.4	13.0	13.5	14.4	13.8	13.5	14.1	14.3	14.3	14.3	14.2
17	7.9	13.0	16.2	15.5	13.4	14.2	15.2	14.0	14.0	14.3	14.3	14.3	14.3	14.2
18	10.3	14.0	16.9	16.2	14.4	15.2	15.9	14.5	14.7	14.9	14.4	14.4	14.4	14.0
19	11.3	14.8	16.6	15.4	15.0	15.4	15.7	14.9	14.9	15.0	14.6	14.6	14.7	14.0
20	4.7	12.7	15.2	13.2	14.0	14.2	14.1	14.6	14.5	14.4	14.7	14.7	14.5	14.0
21	3.7	11.4	14.8	13.1	12.8	13.2	13.7	13.9	13.7	13.4	14.3	14.3	14.3	14.0
22	5.6	11.5	14.9	13.0	12.7	13.1	13.6	13.4	13.4	13.6	14.1	14.0	13.8	13.9
23	5.7	11.4	15.2	13.6	12.6	13.2	13.8	13.4	13.3	13.4	13.8	13.8	13.7	13.8
24	6.4	11.0	13.8	12.8	12.8	13.0	13.3	13.4	13.3	13.4	13.7	13.7	13.7	13.7
25	7.1	11.4	14.9	13.2	12.5	13.0	13.5	13.2	13.1	13.3	13.6	13.6	13.5	13.6
26	10.1	12.0	15.4	13.9	12.9	13.4	14.0	13.2	13.2	13.5	13.5	13.5	13.5	13.5
27	7.5	12.2	16.3	14.3	13.0	13.7	14.4	13.3	13.4	13.7	13.5	13.5	13.5	13.4
28	7.2	12.4	16.5	14.5	13.3	13.9	14.6	13.6	13.5	13.8	13.6	13.6	13.6	13.3
29	8.9	12.8	16.7	14.9	13.6	14.1	14.8	13.7	13.5	14.0	13.7	13.7	13.7	13.3
30	9.5	13.2	15.4	15.3	13.8	14.2	15.1	13.8	13.9	14.2	13.7	13.8	13.8	13.4
Moy.		13.5	16.1	15.1	14.3	14.8	15.3	14.8	14.7	14.9	14.9	14.8	14.8	
Moy.	7.8		14.9			14.8			14.8			14.8		14.3

TEMPERATURES DU SOL

Station météorologique de BOURSCHEID — Mois d'OCTOBRE 1997

Jour du mois	Ras du sol	5 cm Profondeur 7 h	13 h	21 h	15 cm Profondeur 7 h	13 h	21 h	30 cm Profondeur 7 h	13 h	21 h	50 cm Profondeur 7 h	13 h	21 h	1 M Prof. 13 h
1	12.5	14.2	15.7	15.4	14.6	14.7	15.2	14.4	14.2	14.4	13.8	14.0	14.0	13.4
2	8.9	14.4	15.3	13.9	14.7	14.7	14.7	14.6	14.4	14.4	14.0	14.1	14.1	13.4
3	4.2	12.2	13.0	13.0	13.4	13.2	13.5	14.0	13.7	13.6	14.1	13.9	13.8	13.4
4	4.3	11.2	13.5	13.2	12.4	13.7	13.5	13.3	13.2	13.3	13.7	13.5	13.5	13.4
5	6.9	11.4	13.5	12.7	12.5	13.5	13.3	13.1	13.1	13.1	13.5	13.4	13.3	13.3
6	6.2	11.0	14.0	14.0	12.2	12.6	13.6	12.8	12.8	13.1	13.3	13.3	13.2	13.2
7	9.7	13.2	13.5	13.9	13.2	13.6	14.0	13.2	13.3	13.5	13.2	13.2	13.3	13.2
8	9.3	12.8	13.7	13.7	13.2	13.4	13.7	13.2	13.3	13.4	13.3	13.4	13.3	13.1
9	12.2	13.4	14.1	14.8	13.5	13.8	14.5	13.3	13.5	13.7	13.3	13.4	13.4	13.1
10	7.7	14.0	14.1	13.2	14.0	14.0	13.8	13.7	13.8	13.7	13.5	13.6	13.6	13.1
11	7.2	11.5	11.8	12.0	12.4	12.2	12.4	13.2	13.1	12.8	13.5	13.5	13.3	13.1
12	4.5	10.9	11.6	11.4	12.0	11.9	11.9	12.4	12.4	12.3	13.2	13.1	12.9	13.1
13	2.7	10.4	10.6	10.4	11.2	11.0	11.0	12.0	11.8	11.7	12.8	12.7	12.5	12.9
14	2.5	9.6	9.4	9.4	10.4	10.5	10.8	11.4	11.3	11.3	12.3	12.3	12.2	12.8
15	2.0	9.4	9.1	9.0	10.0	9.8	9.8	11.0	11.0	10.9	12.0	12.0	11.9	12.6
16	4.9	9.0	9.4	9.8	9.8	9.7	10.0	10.5	10.5	10.6	11.6	11.6	11.6	12.4
17	6.3	9.6	10.8	10.4	10.0	10.3	10.6	10.5	10.6	10.8	11.4	11.4	11.4	12.2
18	5.7	9.4	10.9	11.1	10.0	10.2	11.0	10.6	10.7	10.9	11.3	11.4	11.4	12.1
19	7.6	10.2	12.0	11.6	10.7	11.0	11.6	11.0	11.1	11.2	11.4	11.4	11.5	11.9
20	6.9	11.0	11.9	11.8	11.2	11.5	12.0	11.3	11.4	11.6	11.6	11.6	11.7	11.9
21	1.1	10.2	10.3	9.0	11.0	10.5	10.0	11.2	11.3	11.0	11.7	11.8	11.7	11.9
22	-2.8	7.1	9.2	8.5	8.8	8.9	9.1	10.2	10.1	9.9	11.5	11.3	11.1	11.8
23	-1.4	7.1	8.6	8.2	8.2	8.4	8.8	9.5	9.5	9.4	10.9	10.8	10.7	11.7
24	0.6	7.8	8.1	7.8	8.3	8.5	8.5	9.2	9.3	9.2	10.5	10.5	10.4	11.5
25	-1.8	5.8	7.4	7.9	7.6	7.7	8.2	8.8	8.8	8.9	10.2	10.2	10.1	11.4
26	1.5	7.2	8.1	7.9	8.0	8.2	8.4	8.8	8.9	8.9	10.0	10.0	9.9	11.2
27	-2.3	7.2	7.8	6.3	7.9	8.0	7.6	8.7	8.8	8.7	9.9	9.9	9.8	11.0
28	-4.5	4.8	5.9	4.9	6.2	6.1	6.0	8.2	7.9	7.6	9.6	9.5	9.3	10.8
29	-4.9	3.8	5.7	4.6	5.4	5.5	5.5	7.2	7.1	6.9	9.1	9.0	8.7	10.7
30	-2.8	4.0	5.9	5.5	5.2	5.6	6.1	6.8	6.8	6.9	8.6	8.6	8.5	10.4
31	-1.5	4.6	5.8	5.4	5.7	5.8	6.0	6.8	6.8	6.8	8.4	8.4	8.3	10.2
Moy.		9.6	10.7	10.3	10.4	10.6	10.8	11.1	11.1	11.1	11.8	11.8	11.8	
Moy.	3.7		10.2			10.6			11.1			11.8		12.3

TEMPERATURES DU SOL

Station météorologique de BOURSCHEID — Mois de NOVEMBRE 1997

Jour du mois	Ras du sol	5 cm Profondeur 7 h	13 h	21 h	15 cm Profondeur 7 h	13 h	21 h	30 cm Profondeur 7 h	13 h	21 h	50 cm Profondeur 7 h	13 h	21 h	1 M Prof. 13 h
1	-3.0	4.4	6.2	5.3	5.6	5.8	6.0	6.8	6.7	6.8	8.3	8.2	8.2	9.9
2	-2.6	4.4	6.1	5.5	5.4	5.9	6.1	6.6	6.6	6.8	8.1	8.1	8.1	9.8
3	-1.3	4.6	5.3	5.4	5.5	5.6	5.4	6.5	6.6	6.6	8.0	8.0	7.9	9.7
4	-0.8	4.6	5.1	5.4	5.4	5.5	5.8	6.5	6.6	6.6	7.9	7.9	7.8	9.5
5	3.3	6.0	8.2	7.9	6.2	6.7	7.2	6.7	6.9	7.2	7.7	7.7	7.9	9.3
6	8.2	7.6	8.4	8.8	7.6	8.0	8.5	7.5	7.8	8.1	8.0	8.2	8.3	9.3
7	4.7	8.7	8.0	7.4	8.8	8.6	8.5	8.3	8.4	8.6	8.5	8.6	8.7	9.3
8	3.7	7.4	8.1	7.8	8.0	8.0	8.2	8.3	8.4	8.3	8.8	8.8	8.8	9.3
9	4.5	7.4	7.8	7.5	7.8	8.0	8.0	8.2	8.2	8.2	8.7	8.7	8.7	9.2
10	5.0	7.3	7.6	7.5	7.7	7.8	7.8	8.0	8.1	8.1	8.7	8.7	8.7	9.1
11	3.5	7.0	7.0	7.1	7.6	7.4	7.4	8.0	7.8	7.9	8.6	8.6	8.6	9.1
12	4.2	6.8	7.2	7.1	7.2	7.4	7.2	7.8	7.7	7.6	8.5	8.4	8.5	9.1
13	-0.3	6.8	7.1	6.5	7.2	7.2	7.1	7.6	7.6	7.6	8.4	8.4	8.3	9.0
14	-1.0	5.9	6.5	6.4	6.4	6.6	6.8	7.2	7.2	7.2	8.2	8.1	8.1	9.0
15	1.4	6.2	6.6	7.0	6.7	6.8	7.1	7.2	7.2	7.3	8.1	8.1	8.0	9.0
16	6.4	7.1	7.6	7.7	7.2	7.4	7.7	7.4	7.5	7.6	8.0	8.0	8.1	8.9
17	-0.3	7.2	7.5	6.4	7.5	7.4	7.1	7.7	7.8	7.6	8.2	8.3	8.3	8.8
18	-1.6	5.2	5.7	5.2	6.2	6.0	6.0	7.2	7.1	6.8	8.1	8.1	8.0	8.9
19	-2.7	4.4	4.9	4.2	5.4	5.2	5.0	6.4	6.4	6.2	7.8	7.7	7.5	8.8
20	-2.3	3.4	3.8	4.4	4.6	4.6	4.6	5.8	5.7	5.6	7.2	7.2	7.2	8.7
21	3.3	5.0	5.5	5.8	5.2	5.5	6.0	5.8	5.9	6.2	7.0	7.0	7.0	8.5
22	-0.1	4.2	5.9	5.5	5.4	5.7	5.9	6.2	6.2	6.2	7.1	7.1	7.1	8.4
23	-1.8	4.6	4.8	4.7	5.2	5.2	5.2	6.0	6.0	5.9	7.1	7.0	7.0	8.3
24	-1.1	4.2	4.4	4.2	4.9	4.8	4.8	5.7	5.7	5.6	6.9	6.9	6.8	8.2
25	-0.9	3.8	4.4	4.5	4.4	4.5	4.8	5.3	5.4	5.4	6.7	6.7	6.6	8.1
26	1.7	4.4	5.0	5.0	4.7	5.0	5.2	5.4	5.5	5.6	6.5	6.6	6.6	8.0
27	0.1	4.5	4.5	4.4	5.0	4.9	4.8	5.6	5.6	5.5	6.6	6.5	6.6	7.9
28	0.3	4.9	5.0	5.1	4.8	5.0	5.2	5.5	5.5	5.5	6.5	6.5	6.5	7.8
29	5.3	5.6	6.1	6.2	5.5	5.9	6.2	5.7	5.9	6.2	6.5	6.5	6.6	7.6
30	4.5	5.9	6.0	6.2	6.2	6.2	6.3	6.3	6.4	6.4	6.6	6.7	6.7	7.4
Moy.		5.7	6.2	6.1	6.2	6.3	6.4	6.8	6.8	6.8	7.7	7.7	7.7	
Moy.	1.3		6.0			6.3			6.8			7.7		8.8

TEMPERATURES DU SOL

Station météorologique de BOURSCHEID — Mois de DECEMBRE 1997

Jour du mois	Ras du sol	5 cm Profondeur 7 h	13 h	21 h	15 cm Profondeur 7 h	13 h	21 h	30 cm Profondeur 7 h	13 h	21 h	50 cm Profondeur 7 h	13 h	21 h	1 M Prof. 13 h
1	-1.9	5.4	5.4	4.8	6.0	5.7	5.4	6.3	6.2	6.0	6.8	6.8	6.8	7.5
2	-3.3	3.8	3.6	3.4	4.8	4.4	4.1	5.7	5.4	5.2	6.7	6.6	6.3	7.6
3	-3.1	3.3	3.0	2.9	3.9	3.8	3.7	4.8	4.8	4.7	6.3	6.2	6.1	7.5
4	-3.0	2.5	2.6	3.0	3.5	3.4	3.5	4.5	4.4	4.4	5.9	5.8	5.8	7.3
5	-5.8	2.9	3.0	2.7	3.4	3.4	3.3	4.3	4.2	4.2	5.7	5.6	5.6	7.2
6	-8.0	2.0	2.1	2.3	2.8	2.8	2.7	4.0	3.8	3.8	5.5	5.5	5.4	7.1
7	-3.0	2.3	2.4	2.4	2.8	2.7	2.8	3.8	3.7	3.6	5.3	5.2	5.2	7.0
8	-4.5	2.2	2.2	2.4	2.6	2.6	2.7	3.6	3.6	3.6	5.2	5.1	5.0	6.8
9	1.2	2.6	3.6	3.8	2.9	3.5	3.8	3.6	3.6	3.8	4.9	5.0	5.0	6.7
10	5.0	4.4	4.8	5.4	4.2	4.7	5.2	4.2	4.6	4.8	5.1	5.2	5.3	6.7
11	6.7	5.4	6.4	6.6	5.4	6.2	6.2	5.2	5.5	5.7	5.5	5.7	5.8	6.6
12	3.5	5.8	5.6	5.5	6.0	5.8	5.8	5.7	5.8	5.9	6.0	6.2	6.2	6.8
13	-0.1	4.7	5.8	4.7	5.2	5.1	5.0	5.7	5.6	5.4	6.2	6.2	6.2	6.8
14	-0.1	4.0	4.7	4.3	4.9	4.9	4.7	5.3	5.2	5.2	6.1	6.1	6.0	7.0
15	-3.0	3.6	3.2	3.0	4.3	3.8	3.8	5.0	4.6	4.7	6.0	5.8	5.9	6.9
16	-6.5	2.2	1.4	1.4	3.2	2.4	2.4	4.4	3.8	3.8	5.7	5.5	5.4	6.7
17	-6.0	0.7	0.8	0.9	1.8	1.8	1.8	3.4	3.3	3.2	5.3	5.1	4.9	6.7
18	-1.5	0.8	1.0	1.2	1.6	1.6	1.7	2.8	2.8	2.9	4.7	4.6	4.5	6.5
19	0.4	1.4	2.2	2.6	1.7	2.0	2.2	2.7	2.8	2.8	4.3	4.3	4.2	6.2
20	3.4	3.2	3.4	3.9	3.2	3.2	3.7	3.2	3.4	3.6	4.3	4.3	4.4	6.0
21	-1.2	3.8	3.6	3.1	3.8	3.8	3.6	3.9	4.0	4.0	4.6	4.6	4.7	5.7
22	-0.9	2.7	2.8	2.9	3.2	3.2	3.2	3.8	3.8	3.8	4.7	4.7	4.7	5.8
23	-0.4	2.8	3.0	3.3	3.2	3.2	3.4	3.7	3.7	3.7	4.6	4.6	4.6	5.9
24	2.3	3.8	4.2	4.9	3.8	4.1	4.6	3.8	4.0	4.3	4.7	4.7	4.8	5.8
25	5.9	4.7	5.3	6.2	5.0	5.2	5.7	4.5	4.9	5.1	4.9	5.0	5.2	5.8
26	1.7	5.4	5.3	5.2	5.6	5.5	5.5	5.3	5.4	5.6	5.6	5.7	5.8	5.8
27	0.7	4.8	4.8	4.6	5.1	5.1	5.0	5.5	5.4	5.3	5.8	5.9	5.8	5.9
28	0.9	4.2	4.4	4.2	4.7	4.6	4.6	5.2	5.1	5.0	5.7	5.7	5.7	6.1
29	-0.1	3.8	3.9	4.0	4.2	4.3	4.4	4.8	4.8	4.8	5.5	5.5	5.5	6.2
30	-0.4	3.0	3.6	3.3	3.8	3.6	3.4	4.5	4.5	4.4	5.3	5.3	5.3	6.2
31	0.5	3.5	4.2	4.6	4.0	4.2	4.6	4.4	4.4	4.6	5.2	5.2	5.2	6.1
Moy.		3.4	3.6	3.7	3.9	3.9	4.0	4.4	4.4	4.4	5.4	5.4	5.4	
Moy.	-0.7		3.6			3.9			4.4			5.4		6.5

TEMPERATURES DU SOL à REMICH

JANVIER 1997
Profondeur en cm.

JOUR	TRS	5 cm	15 cm	30 cm	50 cm	100 cm
1	-17.4	-4.9	-2.8	-0.3	1.5	5.7
2	-15.8	-5.4	-3.1	-0.8	1.3	5.6
3	-10.2	-5.3	-2.4	-0.6	1.1	5.4
4	-7.1	-3.5	-2.0	-0.9	0.9	5.2
5	-4.7	-2.1	-1.7	-0.8	0.8	5.0
6	-6.8	-2.1	-1.3	-0.7	0.8	4.8
7	-8.3	-2.4	-1.7	-0.8	0.8	4.7
8	-10.3	-2.6	-1.7	-0.8	0.7	4.7
9	-10.6	-2.7	-1.8	-1.0	0.4	4.6
10	-7.0	-2.4	-1.7	-1.0	0.4	4.5
11	-5.4	-1.9	-1.5	-1.1	0.3	4.4
12	-8.5	-2.4	-1.5	-1.1	0.3	4.3
13	-12.4	-3.5	-2.3	-1.3	0.3	4.2
14	-13.3	-4.0	-2.7	-1.6	0.3	4.1
15	-13.7	-5.0	-3.5	-1.9	0.2	4.1
16	-13.4	-5.0	-3.6	-2.2	0.2	4.0
17	-12.7	-4.7	-3.5	-2.3	0.1	3.8
18	-6.6	-1.5	-1.9	-1.9	0.0	3.7
19	0.8	-0.3	-0.6	-1.3	0.1	3.7
20	0.6	-0.2	-0.4	-1.1	0.1	3.7
21	-1.8	-0.2	-0.3	-0.9	0.2	3.7
22	-1.0	-0.2	-0.2	-0.9	0.2	3.6
23	0.8	-0.1	-0.2	-0.8	0.3	3.6
24	1.7	0.2	-0.1	-0.7	0.3	3.5
25	0.7	0.9	0.0	-0.6	0.3	3.5
26	-0.1	0.5	0.0	-0.6	0.4	3.5
27	-1.6	0.1	0.0	-0.6	0.8	3.5
28	-3.5	-0.2	0.0	-0.6	0.9	3.5
29	-2.2	0.3	0.0	-0.6	1.0	3.5
30	-0.1	0.7	0.1	-0.5	1.0	3.5
31	-0.6	1.3	0.3	-0.2	1.2	3.5

FEVRIER 1997
Profondeur en cm.

JOUR	TRS	5 cm	15 cm	30 cm	50 cm	100 cm
1	-0.2	0.6	0.6	0.2	1.4	3.5
2	-8.4	-0.4	0.2	0.4	1.4	3.6
3	-1.9	-0.3	0.2	0.4	1.4	3.6
4	-0.1	-0.2	0.2	0.4	1.4	3.6
5	0.2	1.5	1.1	0.7	1.4	3.6
6	-5.8	0.5	0.8	0.9	1.6	3.6
7	-7.1	0.0	0.7	0.8	1.8	3.6
8	-3.8	2.0	1.4	1.1	1.8	3.6
9	-3.5	1.9	2.0	1.7	2.0	3.6
10	-3.4	3.6	2.7	1.9	2.3	3.6
11	-3.5	3.5	3.2	2.7	2.6	3.7
12	4.0	6.5	4.8	3.2	2.9	3.8
13	2.2	5.3	5.5	4.3	3.7	3.8
14	0.2	3.5	3.8	3.8	4.0	4.0
15	-1.0	2.7	3.3	3.5	3.9	4.2
16	-5.3	2.0	2.4	2.9	3.7	4.3
17	-1.0	2.9	2.7	2.8	3.6	4.4
18	3.2	4.5	4.1	3.2	3.6	4.4
19	-1.0	3.7	3.6	3.4	3.8	4.4
20	3.5	5.1	4.5	3.7	4.0	4.5
21	6.0	5.7	5.3	4.5	4.3	4.5
22	1.3	6.3	6.1	5.0	4.7	4.6
23	-0.1	6.9	6.2	5.3	5.0	4.8
24	7.0	7.7	7.1	6.0	5.5	4.9
25	7.2	8.8	8.2	6.7	6.0	5.0
26	3.8	7.3	7.7	6.9	6.4	5.2
27	2.4	6.3	6.7	6.5	6.5	5.4
28	-0.1	6.3	6.3	6.1	6.3	5.4

MARS 1997
Profondeur en cm.

JOUR	TRS	5 cm	15 cm	30 cm	50 cm	100 cm
1	3.5	7.9	7.5	6.4	6.3	5.8
2	0.7	8.2	7.5	6.7	6.5	5.8
3	6.4	9.5	8.7	7.5	6.9	5.9
4	6.2	10.7	9.5	7.9	7.2	6.0
5	6.4	9.3	9.5	8.5	7.7	6.2
6	3.9	9.5	8.7	8.1	7.8	6.3
7	1.7	8.9	8.9	8.2	7.8	6.5
8	0.3	8.7	8.7	8.2	7.8	6.7
9	-0.4	8.6	8.1	7.9	7.8	6.8
10	-0.3	8.7	8.6	8.0	7.9	6.9
11	0.8	8.7	8.8	8.2	8.0	7.0
12	1.0	9.3	9.1	8.4	8.0	7.1
13	0.6	9.3	9.1	8.5	8.2	7.2
14	0.9	7.9	8.5	8.4	8.4	7.3
15	5.5	8.5	8.5	8.3	8.2	7.4
16	8.0	9.3	9.1	8.5	8.3	7.4
17	6.1	9.6	9.4	8.7	8.4	7.5
18	1.5	9.3	9.3	8.7	8.6	7.6
19	5.0	8.3	8.7	8.5	8.6	7.7
20	1.4	6.8	7.6	7.9	8.5	7.7
21	3.0	7.1	7.5	7.7	8.1	7.8
22	-4.7	7.1	7.1	7.2	7.9	7.8
23	-2.6	6.5	6.7	7.1	7.7	7.8
24	4.1	8.2	7.7	7.2	7.6	7.8
25	2.2	7.9	7.9	7.4	7.7	7.7
26	1.0	9.1	8.2	7.5	7.8	7.7
27	9.0	10.7	10.0	8.6	8.1	7.8
28	2.8	9.3	10.1	9.2	8.7	7.7
29	-2.6	8.1	8.2	8.5	8.7	7.8
30	0.4	9.4	9.0	8.4	8.4	7.9
31	-1.9	10.5	9.5	8.5	8.4	8.0

AVRIL 1997
Profondeur en cm.

JOUR	TRS	5 cm	15 cm	30 cm	50 cm	100 cm
1	0.5	11.2	10.5	9.3	8.7	8.0
2	2.1	12.7	11.7	10.0	9.1	8.0
3	-0.5	11.3	11.5	10.5	9.6	8.1
4	0.6	9.7	10.5	10.1	9.8	8.3
5	-1.4	7.9	8.9	9.4	9.6	8.5
6	4.5	9.9	9.5	9.2	9.3	8.5
7	-4.0	9.6	9.4	9.1	9.3	8.6
8	-2.4	9.3	9.7	9.3	9.3	8.6
9	-1.4	11,1	10.6	9.7	9.4	8.7
10	-0.4	12.7	11.9	10.4	9.7	8.7
11	-1.1	10.7	11.7	10.9	10.1	8.8
12	-5.0	7.7	10.5	10.2	10.1	8.9
13	-3.8	9.3	9.5	9.3	9.7	9.0
14	-3.3	9.9	9.9	9.7	9.7	9.0
15	1.9	10.1	10.4	9.9	9.8	9.0
16	-3.8	9.9	10.1	9.9	9.8	9.1
17	-3.3	10.5	10.8	10.3	10.0	9.1
18	-3.0	11.7	11.4	10.5	10.1	9.1
19	-2.4	10.6	11.4	10.9	10.4	9.2
20	0.2	10.4	10.7	10.5	10.4	9.3
21	-4.6	10.5	10.3	9.9	10.3	9.3
22	-5.0	9.7	10.4	10.3	10.1	9.4
23	-4.6	10.7	10.5	10.1	10.1	9.4
24	-5.4	11.8	11.5	10.4	10.2	9.4
25	-1.8	12.9	12.2	11.2	10.5	9.5
26	8.4	12.7	12.9	11.6	10.8	9.5
27	8.8	13.1	12.8	11.8	11.1	9.6
28	6.6	12.3	12.7	12.1	11.4	9.7
29	8.6	11.7	12.1	11.6	11.4	9.8
30	8.1	12.7	12.3	11.5	11.4	9.9

TRS = Température minimale au ras du sol

TEMPERATURES DU SOL à REMICH

MAI 1997
Profondeur en cm.

JOUR	TRS	5 cm	15 cm	30 cm	50 cm	100 cm
1	2.6	14.5	13.3	11.9	11.5	10.0
2	3.5	16.6	15.1	13.1	11.9	10.0
3	2.4	17.7	16.4	14.3	12.6	10.2
4	10.0	18.1	17.5	15.3	13.4	10.4
5	11.0	15.9	16.4	15.4	13.6	10.6
6	4.1	13.3	14.5	14.3	13.9	10.8
7	1.7	11.5	12.3	12.9	13.4	11.0
8	-0.1	11.7	11.9	12.1	12.6	11.2
9	6.0	11.9	12.3	12.1	12.3	11.2
10	3.3	12.7	12.5	12.1	12.1	11.2
11	9.5	13.8	13.6	12.6	12.3	11.2
12	8.2	14.7	14.1	13.0	12.5	11.1
13	6.2	17.3	16.0	14.1	12.9	11.1
14	10.5	18.1	17.3	15.3	13.6	11.2
15	8.7	18.8	17.7	15.6	14.2	11.3
16	10.5	19.9	18.7	16.6	14.7	11.5
17	9.0	20.7	19.5	17.2	15.2	11.7
18	11.6	19.0	19.3	17.9	15.9	11.9
19	7.0	19.3	18.4	17.1	16.0	12.2
20	11.6	18.9	19.1	17.7	16.3	12.5
21	9.0	17.1	17.5	16.9	16.3	12.7
22	6.8	15.9	16.4	16.1	15.9	12.9
23	4.7	15.7	16.4	15.9	15.6	13.0
24	3.8	17.6	16.8	15.8	15.5	13.0
25	4.5	18.1	17.3	16.4	15.6	13.1
26	2.1	19.6	18.7	16.9	15.9	13.2
27	3.9	19.3	19.1	17.4	16.2	13.4
28	2.9	18.2	18.5	17.5	16.4	13.3
29	4.2	19.0	18.7	17.5	16.6	13.5
30	5.0	20.4	20.1	18.2	16.8	13.6
31	6.7	19.9	19.7	18.5	17.3	13.7

JUIN 1997
Profondeur en cm.

JOUR	TRS	5 cm	15 cm	30 cm	50 cm	100 cm
1	5.4	17.2	18.4	18.1	17.3	13.8
2	9.4	18.2	18.5	17.7	17.0	14.0
3	11.4	18.1	18.7	17.7	17.1	14.1
4	8.3	20.6	19.5	17.8	17.0	14.2
5	11.0	22.1	21.2	18.9	17.5	14.2
6	13.8	23.5	22.4	20.1	18.1	14.3
7	13.6	24.9	23.5	20.9	18.8	14.5
8	15.7	22.5	22.6	21.3	19.5	14.7
9	10.1	22.5	22.4	20.7	19.5	15.0
10	13.1	23.7	22.9	21.1	19.6	15.2
11	16.0	22.9	23.5	21.7	20.0	15.4
12	13.6	21.7	22.3	21.3	20.1	15.6
13	10.9	21.9	21.9	20.9	20.1	15.8
14	14.0	20.1	20.9	20.6	20.2	16.2
15	9.0	20.1	20.2	19.9	19.8	16.3
16	8.0	20.5	20.9	20.1	19.5	16.3
17	11.6	17.3	19.4	19.8	19.5	16.3
18	8.2	18.7	18.9	18.5	18.8	16.5
19	7.6	20.3	20.2	19.0	18.6	16.5
20	10.0	18.9	20.1	19.5	18.9	16.4
21	12.1	17.7	19.1	18.9	18.7	16.3
22	9.0	17.0	17.4	17.7	18.3	16.3
23	9.6	16.0	16.7	17.1	17.8	16.3
24	6.9	16.4	16.5	16.6	17.3	16.3
25	10.0	16.1	16.6	16.7	17.1	16.2
26	11.6	15.5	16.2	16.3	16.8	16.1
27	9.7	16.7	16.6	16.2	16.6	16.0
28	11.0	17.7	17.2	16.5	16.6	15.9
29	9.4	17.3	17.5	17.2	17.0	15.8
30	10.8	16.3	17.0	17.0	17.0	15.8

JUILLET 1997
Profondeur en cm.

JOUR	TRS	5 cm	15 cm	30 cm	50 cm	100 cm
1	11.7	16.8	16.9	16.5	16.7	15.7
2	9.5	16.9	17.3	16.7	16.8	15.7
3	10.0	17.4	17.4	16.9	16.8	15.7
4	8.1	18.6	17.9	16.9	16.8	15.7
5	9.8	19.2	18.9	17.8	17.1	15.7
6	11.5	19.7	18.9	17.9	17.4	15.7
7	12.6	19.9	19.5	18.4	17.6	15.7
8	11.0	21.1	20.4	18.8	17.9	15.8
9	10.9	22.0	21.6	19.7	18.4	15.8
10	11.5	23.3	22.6	20.5	18.9	15.9
11	11.9	24.4	23.6	21.3	19.5	16.0
12	12.5	24.2	24.2	22.0	20.1	16.2
13	12.6	24.3	24.1	22.5	20.5	16.4
14	13.3	23.6	23.5	22.2	20.8	16.6
15	11.6	22.7	22.8	21.5	20.7	16.8
16	9.6	23.0	23.0	21.7	20.7	17.1
17	12.1	23.0	23.1	21.7	20.7	17.2
18	13.0	20.5	21.7	21.3	20.7	17.3
19	13.8	21.1	21.6	20.7	20.3	17.4
20	8.8	21.4	21.6	20.6	20.1	17.5
21	9.0	20.3	20.9	20.4	20.1	17.5
22	9.5	22.4	21.8	20.3	19.9	17.5
23	13.4	23.5	22.9	21.3	20.2	17.5
24	12.0	23.1	23.4	21.9	20.6	17.5
25	15.3	20.9	22.1	21.6	20.8	17.6
26	11.5	21.9	22.0	20.8	20.5	17.7
27	16.4	22.5	22.7	21.5	20.6	17.8
28	9.3	23.3	22.9	21.6	20.8	17.8
29	11.0	24.1	23.9	22.1	21.0	17.9
30	10.0	24.2	23.9	22.5	21.3	18.0
31	12.2	20.0	22.3	22.3	21.3	18.0

AOUT 1997
Profondeur en cm.

JOUR	TRS	5 cm	15 cm	30 cm	50 cm	100 cm
1	11.5	18.2	19.6	20.3	20.7	18.2
2	13.2	19.4	19.6	19.5	19.9	18.2
3	15.5	21.5	20.7	19.9	19.7	18.2
4	16.5	24.3	22.8	20.7	19.9	18.1
5	15.5	24.9	24.1	22.1	20.6	18.0
6	17.4	25.3	24.5	22.7	21.2	18.1
7	16.0	23.5	24.1	22.9	21.6	18.2
8	14.5	24.8	24.5	22.9	21.7	18.3
9	13.6	25.1	24.9	23.3	22.0	18.4
10	13.0	24.9	24.8	23.6	22.2	18.6
11	14.0	25.0	24.9	23.7	22.5	18.7
12	12.0	25.3	25.3	23.7	22.9	18.9
13	12.8	24.8	24.9	24.0	22.9	19.0
14	13.6	25.5	24.9	23.9	22.7	19.2
15	11.2	24.5	24.1	23.5	22.6	19.3
16	12.4	25.0	24.3	23.7	22.7	19.4
17	12.6	25.2	24.4	23.5	22.6	19.4
18	12.4	25.2	24.6	23.5	22.6	19.5
19	11.3	23.9	24.1	23.3	22.6	19.6
20	11.8	23.7	24.0	23.1	22.4	19.6
21	9.6	23.5	23.8	23.0	22.3	19.6
22	13.4	23.0	23.6	22.9	22.3	19.6
23	16.3	24.2	24.0	22.7	22.2	19.6
24	16.7	25.7	24.7	23.3	22.3	19.6
25	15.3	25.3	25.2	23.8	22.6	19.7
26	16.5	22.9	24.6	23.7	22.9	19.7
27	13.8	23.4	23.5	22.9	22.6	19.8
28	14.2	20.4	22.0	22.4	22.3	19.8
29	11.5	18.2	19.9	20.7	21.5	19.8
30	9.3	17.2	18.7	20.0	20.8	19.8
31	13.8	21.1	20.3	19.6	20.3	19.7

TRS = Température minimale au ras du sol

TEMPERATURES DU SOL à REMICH

SEPTEMBRE 1997
Profondeur en cm.

JOUR	TRS	5 cm	15 cm	30 cm	50 cm	100 cm
1	14.0	22.1	21.9	20.7	20.4	19.5
2	14.7	20.7	21.5	21.1	20.8	19.4
3	13.2	20.7	21.1	20.6	20.7	19.3
4	13.0	21.3	21.7	20.9	20.6	19.3
5	11.2	21.6	21.7	20.9	20.7	19.2
6	12.3	20.9	21.5	21.1	20.8	19.1
7	6.6	18.2	19.7	20.3	20.6	19.2
8	7.5	18.5	19.2	19.5	20.1	19.2
9	7.0	17.8	19.1	19.3	19.7	19.1
10	3.5	16.7	18.1	18.5	19.4	19.0
11	3.5	17.3	18.0	18.2	19.0	18.8
12	10.0	18.1	18.7	18.5	18.8	18.8
13	8.5	17.0	17.7	18.2	18.6	18.6
14	2.0	16.5	16.4	17.2	18.2	18.5
15	2.0	15.9	16.2	16.7	17.9	18.3
16	4.5	15.9	16.6	16.7	17.5	18.2
17	6.0	17.0	17.1	16.9	17.3	18.0
18	9.5	18.1	18.0	17.3	17.4	17.8
19	9.7	18.0	18.3	17.7	17.6	17.7
20	4.9	15.6	17.2	17.3	17.7	17.6
21	2.1	15.0	15.8	16.7	17.3	17.5
22	3.0	14.9	15.9	16.1	17.0	17.5
23	3.5	15.2	15.9	15.9	16.7	17.4
24	6.1	14.9	16.0	16.1	16.5	17.3
25	5.2	14.9	15.7	15.9	16.4	17.1
26	7.0	15.8	16.3	16.0	16.4	17.0
27	5.8	16.0	16.5	16.1	16.4	16.9
28	6.0	16.7	16.7	16.4	16.4	16.8
29	4.8	17.1	16.8	16.3	16.5	16.8
30	4.3	17.5	16.9	16.3	16.6	16.7

OCTOBRE 1997
Profondeur en cm.

JOUR	TRS	5 cm	15 cm	30 cm	50 cm	100 cm
1	10.1	17.7	17.5	16.7	16.6	16.7
2	12.6	16.8	17.9	17.2	16.9	16.6
3	5.4	14.5	16.3	16.5	16.9	16.7
4	1.0	14.1	14.9	15.6	16.6	16.7
5	3.0	13.9	14.5	15.1	16.1	16.7
6	4.7	14.8	14.7	14.9	15.9	16.6
7	12.6	16.2	16.1	15.5	15.8	16.5
8	10.8	15.3	15.5	15.5	16.0	16.4
9	14.0	16.1	16.3	15.7	16.0	16.3
10	11.7	15.8	16.1	15.9	16.2	16.3
11	6.6	12.4	14.0	14.9	16.0	16.3
12	7.4	12.5	13.3	13.9	15.3	16.3
13	4.5	11.0	12.3	13.4	14.9	16.2
14	0.4	9.6	10.7	12.1	14.3	16.1
15	4.4	9.1	10.5	11.7	13.7	15.9
16	6.0	10.1	10.8	11.5	13.1	15.7
17	7.0	11.2	11.4	11.6	13.0	15.4
18	3.2	11.4	11.4	11.6	13.0	15.2
19	4.2	12.3	12.4	12.0	13.0	15.0
20	7.3	12.9	12.9	12.5	13.2	14.9
21	3.2	11.3	12.3	12.6	13.4	14.8
22	-2.4	7.7	9.9	11.3	13.2	14.6
23	-1.5	8.2	9.1	10.5	12.5	14.6
24	0.7	8.1	9.3	10.1	12.1	14.5
25	-3.2	7.2	8.1	9.5	11.6	14.3
26	-0.4	7.8	8.8	9.5	11.1	14.1
27	0.4	7.1	8.5	9.5	11.1	13.9
28	-2.1	4.5	6.5	8.3	10.7	13.7
29	-4.5	4.1	5.6	7.3	10.0	13.5
30	-3.4	4.1	5.4	6.9	9.4	13.2
31	-2.4	4.7	5.7	6.7	9.1	13.0

NOVEMBRE 1997
Profondeur en cm.

JOUR	TRS	5 cm	15 cm	30 cm	50 cm	100 cm
1	-4.4	4.1	5.3	6.5	8.8	12.8
2	-4.5	3.8	5.1	6.2	8.6	12.5
3	-4.1	4.3	5.1	6.1	8.3	12.3
4	-0.1	5.1	5.5	6.2	8.2	12.1
5	5.1	8.1	7.7	7.1	8.3	11.9
6	10.0	10.1	9.3	8.3	8.8	11.7
7	8.4	9.5	9.9	9.2	9.5	11.6
8	3.6	8.5	8.8	9.0	9.7	11.6
9	6.1	8.2	8.7	8.8	9.8	11.6
10	5.6	8.2	8.5	8.7	9.7	11.6
11	3.5	7.2	8.0	8.5	9.8	11.6
12	5.1	7.5	8.0	8.2	9.6	11.6
13	1.6	7.3	8.0	8.2	9.4	11.5
14	-0.8	6.3	7.0	7.7	9.2	11.4
15	2.3	7.1	7.3	7.6	9.0	11.3
16	7.5	8.3	8.1	8.2	9.0	11.3
17	-0.1	6.5	7.6	8.1	9.2	11.2
18	-2.4	4.1	6.1	7.1	8.8	11.2
19	-2.0	2.9	5.1	6.3	8.4	11.1
20	-0.4	3.9	4.9	5.9	7.9	11.0
21	5.5	6.3	6.3	6.3	7.7	10.8
22	0.7	4.9	6.0	6.6	7.8	10.7
23	-0.1	4.4	5.7	6.3	7.8	10.5
24	1.7	4.4	5.3	6.0	7.6	10.4
25	-0.2	4.2	5.0	5.7	7.5	10.3
26	1.0	4.9	5.3	5.6	7.2	10.2
27	2.3	4.3	5.3	5.8	7.2	10.1
28	2.4	5.3	5.5	5.7	7.2	10.0
29	6.6	7.3	7.1	6.5	7.3	9.8
30	5.8	7.1	7.5	7.0	7.7	9.8

DECEMBRE 1997
Profondeur en cm.

JOUR	TRS	5 cm	15 cm	30 cm	50 cm	100 cm
1	-0.2	5.5	6.7	6.9	7.9	9.7
2	-3.3	2.6	4.5	5.8	7.6	9.7
3	-1.5	2.4	3.7	4.8	7.0	9.7
4	-0.6	2.3	3.5	4.5	6.5	9.6
5	-4.4	2.4	3.5	4.4	6.2	9.5
6	-6.9	0.5	2.1	3.7	5.9	9.3
7	-3.0	0.7	2.1	3.3	5.5	9.1
8	-4.6	1.4	2.1	3.1	5.1	9.0
9	1.8	4.2	3.8	3.6	5.2	8.8
10	6.1	6.4	5.5	4.8	5.5	8.6
11	9.0	8.7	7.7	6.1	6.2	8.4
12	5.7	7.0	7.5	6.9	6.9	8.4
13	-1.4	3.9	4.9	6.3	7.0	8.5
14	1.0	4.3	5.1	5.5	6.8	8.5
15	-0.3	2.7	4.3	5.0	6.6	8.6
16	-7.4	0.5	2.7	4.1	6.0	8.5
17	-6.3	-0.3	1.5	3.0	5.4	8.5
18	-0.1	0.2	1.4	2.4	4.7	8.3
19	2.5	3.5	2.9	2.7	4.4	8.1
20	0.7	3.1	3.3	3.3	4.9	7.9
21	0.3	4.0	4.4	4.1	5.1	7.7
22	0.3	3.3	3.7	4.0	5.2	7.6
23	2.2	3.5	3.9	4.0	5.2	7.6
24	4.8	4.1	3.6	4.4	5.3	7.4
25	8.2	7.5	6.2	5.6	5.6	7.4
26	6.4	6.2	6.8	6.2	6.1	7.5
27	3.2	5.3	6.0	6.1	6.5	7.6
28	2.7	4.5	5.3	5.7	6.5	7.6
29	2.2	3.7	4.8	5.2	6.4	7.6
30	-1.7	3.1	4.1	4.7	6.1	7.7
31	4.1	4.3	4.6	5.2	6.2	7.7

TRS = Température minimale au ras du sol

TEMPÉRATURES DU SOL à ROODT/REDANGE

JANVIER 1997
Profondeur en cm.

JOUR	TRS	5 cm	15 cm	30 cm	50 cm	100 cm
1	-16.1	-2.0	-1.0	0.2	2.1	5.1
2	-14.2	-2.0	-1.1	0.1	2.1	5.0
3	-12.0*	-1.9	-1.2	0.1	1.9	4.9
4	-7.5	-1.6	-1.0	0.1	1.8	4.9
5	-6.0	-1.2	-0.9	0.0	1.8	4.7
6	-8.8	-1.2	-0.8	0.0	1.7	4.6
7	-9.0	-1.2	-0.8	0.0	1.7	4.5
8	-10.0	-1.4	-1.0	0.0	1.6	4.4
9	-9.0	-1.5	-1.0	0.0	1.6	4.4
10	-8.9	-1.4	-1.0	0.0	1.5	4.3
11	-7.0	-1.3	-1.0	-0.1	1.5	4.2
12	-8.0	-1.3	-1.0	-0.1	1.5	4.2
13	-11.5	-1.6	-1.0	-0.1	1.5	4.2
14	-10.4	-1.3	-0.9	-0.1	1.4	4.1
15	-13.5	-1.8	-1.1	-0.2	1.4	4.1
16	-11.5	-1.7	-1.1	-0.2	1.4	4.0
17	-7.0	-1.3	-1.0	-0.3	1.3	3.9
18	-5.0	-0.7	-0.7	-0.2	1.3	3.9
19	-0.8	-0.3	-0.4	-0.1	1.4	3.8
20	1.0	-0.2	-0.3	0.0	1.3	3.8
21	-0.5	-0.1	-0.1	0.0	1.2	3.6
22	-1.4	-0.1	-0.1	0.0	1.2	3.5
23	-0.8	-0.1	-0.1	0.0	1.1	3.3
24	2.0	0.0	-0.1	0.1	1.2	3.3
25	-0.1	0.0	0.0	0.1	1.2	3.3
26	-2.2	0.0	-0.1	0.2	1.3	3.3
27	-3.2	0.0	-0.1	0.2	1.4	3.4
28	-7.3	0.0	-0.1	0.2	1.4	3.4
29	-7.1	0.0	0.0	0.2	1.4	3.4
30	-2.0	0.0	0.0	0.2	1.4	3.4
31	-2.4	0.0	0.0	0.2	1.4	3.4

FEVRIER 1997
Profondeur en cm.

JOUR	TRS	5 cm	15 cm	30 cm	50 cm	100 cm
1	-6.1	0.0	0.0	0.2	1.5	3.4
2	-9.6	0.0	0.0	0.3	1.5	3.4
3	-2.7	0.0	0.0	0.3	1.5	3.5
4	-2.1	-0.1	0.0	0.4	1.6	3.5
5	-4.5	0.0	0.0	0.3	1.6	3.5
6	-7.5	0.0	0.0	0.4	1.5	3.5
7	-9.0	0.0	0.0	0.4	1.7	3.5
8	-4.5	0.0	0.0	0.4	1.7	3.4
9	-3.2	0.0	0.0	0.5	1.8	3.5
10	-3.5	0.1	0.0	0.6	1.8	3.5
11	-6.2	0.0	0.0	0.6	1.8	3.5
12	1.1	0.5	0.3	0.7	1.8	3.5
13	1.1	2.3	2.0	1.3	2.1	3.5
14	-1.0	1.3	1.4	1.4	2.2	3.4
15	-2.5	1.2	1.3	1.4	2.4	3.4
16	-9.0	1.1	1.4	1.6	2.6	3.6
17	-3.0	1.3	1.3	1.7	2.6	3.6
18	0.8	3.3	2.9	2.3	2.7	3.7
19	-2.0	2.8	2.8	2.6	3.1	3.7
20	-0.1	3.0	3.1	2.9	3.3	3.7
21	3.7	3.8	3.6	3.2	3.4	3.8
22	2.5	4.9	4.5	3.8	3.7	4.0
23	-2.1	4.5	4.4	4.0	4.0	4.1
24	5.5	5.9	5.5	4.7	4.4	4.3
25	6.0	7.5	7.0	6.0	5.0	4.4
26	0.5	6.2	6.4	6.0	5.5	4.6
27	0.5	5.4	5.4	5.2	5.6	4.7
28	-6.0	5.0	5.5	5.1	5.4	4.9

MARS 1997
Profondeur en cm.

JOUR	TRS	5 cm	15 cm	30 cm	50 cm	100 cm
1	2.5	5.9	5.8	5.2	5.4	5.1
2	-0.8	6.2	5.8	5.4	5.6	5.2
3	3.6	6.8	6.6	6.1	5.7	5.3
4	5.8	7.7	7.3	6.3	6.0	5.4
5	2.3	7.7	7.4	6.8	6.2	5.5
6	-0.1	7.2	6.9	6.5	6.4	5.6
7	-3.0	7.2	7.2	6.8	6.4	5.7
8	-3.2	7.0	6.8	6.8	6.6	5.9
9	-0.1	7.0	7.1	6.8	6.6	6.0
10	-2.0	7.3	7.1	6.8	6.6	6.1
11	-0.1	7.6	7.5	6.9	6.6	6.2
12	-1.3	8.0	7.6	7.1	6.8	6.2
13	2.0	8.0	8.0	7.3	7.0	6.4
14	1.6	7.3	7.7	7.2	7.1	6.4
15	3.0	7.6	7.4	7.1	7.1	6.5
16	7.0	8.2	7.9	7.3	7.1	6.5
17	2.7	8.1	8.1	7.5	7.2	6.7
18	-2.0	7.7	7.9	7.6	7.3	6.7
19	2.6	6.9	7.1	7.2	7.4	6.8
20	-0.1	5.7	6.3	6.6	7.2	6.9
21	-2.7	5.7	6.2	6.2	6.9	6.9
22	-7.6	5.2	5.5	6.0	6.7	6.9
23	-5.5	5.0	5.4	5.8	6.5	6.8
24	1.0	6.2	6.1	6.0	6.4	6.8
25	0.5	6.5	6.4	6.2	6.5	6.7
26	-2.2	6.8	6.6	6.3	6.6	6.7
27	6.8	8.5	8.0	7.1	6.8	6.7
28	-1.8	7.9	8.5	7.8	7.2	6.7
29	-5.0	6.1	6.7	6.9	7.3	6.9
30	-2.0	6.9	6.6	7.0	7.0	7.0
31	-5.5	8.0	7.5	7.0	7.1	7.0

AVRIL 1997
Profondeur en cm.

JOUR	TRS	5 cm	15 cm	30 cm	50 cm	100 cm
1	-4.8	9.3	8.7	7.5	7.2	7.0
2	-0.1	10.6	9.8	8.2	7.5	7.0
3	-1.6	9.1	9.2	8.4	7.9	7.2
4	-1.5	7.7	8.1	8.0	7.9	7.2
5	-2.0	6.5	6.9	7.3	7.8	7.3
6	-1.0	7.9	7.7	7.3	7.5	7.4
7	-7.0	7.3	7.4	7.3	7.6	7.4
8	-4.5	7.5	7.4	7.3	7.5	7.4
9	-4.6	8.2	8.0	7.4	7.5	7.4
10	-3.4	9.3	9.2	8.1	7.6	7.4
11	-3.7	8.7	9.0	8.5	7.8	7.4
12	-6.2	6.6	7.3	7.6	7.9	7.4
13	-5.0	7.7	7.3	7.5	7.7	7.5
14	-3.0	7.7	7.7	7.5	7.6	7.6
15	-2.2	7.6	7.9	7.6	7.7	7.6
16	-5.0	7.2	7.4	7.4	7.7	7.6
17	-3.5	8.0	8.0	7.5	7.7	7.6
18	-5.0	8.5	8.6	7.9	7.7	7.6
19	-4.5	8.1	8.5	8.1	7.9	7.6
20	-3.2	7.7	7.9	7.9	7.9	7.6
21	-7.0	7.1	7.7	7.7	7.8	7.7
22	-4.0	7.8	7.9	7.8	7.8	7.7
23	-7.5	8.6	8.2	7.9	7.9	7.7
24	-5.6	9.1	8.8	8.1	7.9	7.7
25	-3.2	9.5	9.4	8.7	8.1	7.8
26	6.5	10.1	9.8	8.9	8.3	7.8
27	7.0	10.4	10.1	9.2	8.6	7.8
28	3.5	10.2	10.1	9.6	8.9	7.9
29	7.0	10.1	9.7	9.3	9.1	8.1
30	6.0	11.0	10.6	9.5	9.1	8.1

TRS = Température minimale au ras du sol

TEMPERATURES DU SOL à ROODT/REDANGE

MAI 1997
Profondeur en cm.

JOUR	TRS	5 cm	15 cm	30 cm	50 cm	100 cm
1	-0.5	12.1	11.6	10.2	9.4	8.2
2	-1.0	13.4	12.7	11.0	9.7	8.3
3	1.0	14.2	13.6	11.8	10.2	8.4
4	5.0	14.6	14.0	12.3	10.7	8.6
5	5.8	13.2	13.1	12.2	11.0	8.8
6	2.5	11.6	11.8	11.6	11.0	9.0
7	-1.5	9.3	10.0	10.5	10.7	9.2
8	-3.0	8.5	9.0	9.7	10.1	9.3
9	5.0	9.4	9.3	9.2	9.7	9.2
10	2.8	9.9	9.7	9.4	9.6	9.2
11	7.9	10.9	10.6	10.0	9.7	9.2
12	7.5	11.8	11.2	10.3	9.8	9.2
13	1.5	12.7	11.8	10.9	10.2	9.2
14	7.5	13.1	12.6	11.3	10.6	9.3
15	5.0	13.7	13.0	11.8	10.8	9.3
16	8.0	15.2	14.3	12.7	11.2	9.4
17	6.8	17.0	15.6	13.4	11.7	9.5
18	11.0	16.2	15.7	14.2	12.4	9.7
19	2.4	15.4	15.1	13.9	12.6	10.0
20	7.3	15.5	15.2	14.0	12.8	10.2
21	8.0	14.0	14.0	13.6	12.8	10.4
22	6.5	13.3	13.5	13.0	12.7	10.5
23	2.5	13.9	13.6	12.9	12.5	10.6
24	2.0	14.0	13.8	13.1	12.5	10.7
25	2.5	14.2	14.3	13.1	12.5	10.7
26	0.5	15.1	14.3	13.5	12.6	10.8
27	0.8	15.1	14.9	13.8	12.7	10.9
28	1.2	15.0	14.7	14.2	12.9	11.0
29	3.2	15.5	15.0	13.8	13.0	11.0
30	5.4	16.3	15.7	14.3	13.1	11.1
31	3.9	15.7	15.8	14.5	13.3	11.2

JUIN 1997
Profondeur en cm.

JOUR	TRS	5 cm	15 cm	30 cm	50 cm	100 cm
1	2.4	14.4	14.4	13.9	13.3	11.2
2	5.3	14.6	14.4	13.5	13.1	11.4
3	8.2	15.7	14.9	13.8	13.0	11.4
4	6.5	16.7	15.7	14.2	13.1	11.4
5	6.4	17.6	16.7	14.9	13.5	11.4
6	11.8	18.5	17.6	15.4	13.8	11.5
7	9.9	18.5	17.8	16.2	14.2	11.8
8	8.6	18.4	18.0	16.3	15.0	12.0
9	4.1	18.4	17.8	16.3	15.0	12.2
10	10.1	19.6	18.7	16.8	15.2	12.3
11	14.0	19.4	18.7	17.0	15.5	12.5
12	9.5	18.1	17.6	16.8	15.6	12.6
13	6.5	18.2	17.6	16.4	15.5	12.7
14	11.6	17.6	17.3	16.6	15.5	12.9
15	6.3	17.0	17.0	16.1	15.5	13.0
16	4.9	17.7	17.1	16.1	15.4	13.1
17	10.0	16.3	16.6	16.4	15.5	13.1
18	5.6	16.5	16.0	15.4	15.2	13.2
19	5.6	17.0	16.7	15.8	15.1	13.2
20	7.0	16.7	16.7	15.9	15.2	13.2
21	11.2	15.7	15.8	15.5	15.1	13.2
22	8.4	14.6	14.9	14.9	14.9	13.2
23	7.6	14.6	14.6	14.5	14.6	13.2
24	3.5	14.6	14.5	14.2	14.4	13.2
25	4.5	14.9	14.6	14.2	14.3	13.1
26	10.3	14.8	14.7	14.2	14.3	13.1
27	9.4	15.3	15.1	14.2	14.2	13.1
28	7.0	15.4	15.1	14.4	14.3	13.1
29	5.5	15.4	15.1	14.6	14.4	13.1
30	10.8	15.2	15.1	14.6	14.4	13.1

JUILLET 1997
Profondeur en cm.

JOUR	TRS	5 cm	15 cm	30 cm	50 cm	100 cm
1	10.4	15.2	15.2	14.6	14.4	13.1
2	8.4	15.4	15.2	14.8	14.5	13.1
3	9.5	16.1	15.6	14.7	14.4	13.1
4	4.6	16.2	15.9	15.0	14.5	13.1
5	7.0	16.7	16.4	15.3	14.7	13.2
6	10.6	16.4	16.4	15.7	14.9	13.2
7	11.0	17.3	16.8	15.5	15.0	13.2
8	9.5	18.3	17.5	16.1	15.2	13.2
9	8.0	18.8	18.1	16.7	15.4	13.3
10	9.4	19.6	18.6	17.0	15.6	13.4
11	10.5	19.5	18.8	17.3	16.0	13.5
12	12.0	20.6	19.5	17.8	16.3	13.6
13	10.8	20.0	19.6	18.1	16.5	13.8
14	11.6	20.1	19.6	18.3	16.8	13.9
15	12.7	19.7	19.2	18.1	16.9	14.1
16	7.4	19.1	18.5	17.9	17.0	14.2
17	10.0	19.2	18.8	17.8	16.9	14.3
18	10.9	18.0	18.0	17.5	16.9	14.4
19	11.7	18.2	17.9	17.1	16.6	14.4
20	10.0	17.5	17.9	17.1	16.6	14.5
21	7.0	17.1	17.3	16.8	16.5	14.5
22	6.5	17.7	17.4	16.7	16.3	14.5
23	8.0	19.0	18.5	17.1	16.3	14.6
24	11.0	20.0	19.1	17.8	16.6	14.6
25	12.3	18.7	18.5	17.7	16.8	14.6
26	9.5	18.2	17.8	17.1	16.7	14.7
27	14.6	19.3	18.8	17.5	16.7	14.7
28	5.5	19.1	18.6	18.0	16.9	14.7
29	6.5	20.4	19.6	18.1	17.0	14.7
30	8.5	20.1	19.6	18.5	17.2	14.8
31	8.0	17.6	18.3	18.0	17.4	14.9

AOUT 1997
Profondeur en cm.

JOUR	TRS	5 cm	15 cm	30 cm	50 cm	100 cm
1	9.7	16.6	16.7	16.9	17.0	15.0
2	13.4	18.0	17.5	16.7	16.6	15.0
3	11.6	18.4	18.0	17.2	16.7	15.0
4	13.0	20.1	19.0	17.6	16.7	15.0
5	14.1	21.1	20.3	18.5	17.1	15.0
6	15.5	21.7	20.9	19.1	17.6	15.0
7	15.3	22.0	21.1	19.3	17.9	15.1
8	14.1	21.4	21.4	19.6	18.1	15.2
9	11.0	22.1	21.3	19.9	18.3	15.4
10	12.0	21.4	21.3	19.8	18.4	15.5
11	14.2	21.5	21.4	19.9	18.5	15.6
12	15.1	21.6	21.1	19.9	18.5	15.7
13	12.6	21.6	21.1	19.7	18.6	15.8
14	14.0	21.6	21.2	19.9	18.6	15.9
15	7.1	20.9	20.7	19.5	18.6	15.9
16	11.8	20.9	20.8	19.4	18.6	16.0
17	11.0	21.3	20.9	19.7	18.6	16.0
18	11.6	21.6	21.0	19.6	18.6	16.0
19	10.1	21.3	20.8	19.7	18.6	16.0
20	8.6	21.2	21.0	19.6	18.6	16.1
21	10.6	21.4	20.9	19.7	18.7	16.1
22	13.3	21.0	20.6	19.6	18.7	16.2
23	14.5	21.9	21.0	19.6	18.7	16.2
24	15.3	22.7	21.7	20.0	18.7	16.3
25	15.9	22.4	21.7	20.2	19.0	16.3
26	12.5	19.9	20.8	19.7	18.9	16.4
27	10.8	19.3	19.6	19.0	18.7	16.4
28	12.2	18.1	18.7	18.5	18.5	16.5
29	9.2	17.0	17.4	17.7	18.2	16.5
30	5.8	16.3	16.6	17.0	17.6	16.4
31	8.4	18.1	17.7	17.1	17.3	16.3

TRS = Température minimale au ras du sol

TEMPERATURES DU SOL à ROODT/REDANGE

SEPTEMBRE 1997
Profondeur en cm.

JOUR	TRS	5 cm	15 cm	30 cm	50 cm	100 cm
1	9.7	19.0	18.8	17.7	17.3	16.2
2	12.7	18.1	18.2	17.8	17.6	16.1
3	9.2	18.3	18.1	17.6	17.5	16.0
4	7.3	18.2	18.0	17.5	17.5	16.0
5	9.3	18.5	18.2	17.5	17.3	16.0
6	8.9	17.7	18.0	17.5	17.4	16.0
7	4.6	16.5	16.7	16.8	17.3	16.0
8	4.5	16.5	16.6	16.5	16.9	15.9
9	5.4	15.9	16.5	16.5	16.7	15.9
10	3.0	15.3	15.7	15.9	16.5	15.8
11	3.0	15.6	15.6	15.7	16.2	15.7
12	6.5	15.7	15.8	15.6	16.1	15.6
13	6.8	15.2	15.5	15.5	15.9	15.5
14	0.2	13.6	14.4	14.9	15.7	15.3
15	0.2	14.4	14.1	14.5	15.4	15.2
16	3.1	14.4	14.5	14.5	15.2	15.1
17	5.4	14.9	15.0	14.7	15.1	15.0
18	8.0	15.9	15.7	15.1	15.2	14.8
19	9.8	16.3	16.2	15.4	15.3	14.8
20	-0.5	14.6	15.0	15.1	15.3	14.7
21	-1.0	13.6	14.0	14.4	15.2	14.7
22	0.7	13.7	13.8	14.1	14.8	14.7
23	2.2	13.8	14.2	14.0	14.7	14.6
24	0.2	13.7	13.8	13.9	14.6	14.5
25	0.3	13.4	13.9	13.8	14.4	14.3
26	4.4	14.4	14.6	13.9	14.3	14.3
27	2.6	14.4	14.3	14.1	14.3	14.2
28	4.5	14.8	14.6	14.2	14.4	14.1
29	5.9	14.8	14.6	14.3	14.4	14.1
30	6.4	15.0	14.8	14.4	14.5	14.1

OCTOBRE 1997
Profondeur en cm.

JOUR	TRS	5 cm	15 cm	30 cm	50 cm	100 cm
1	9.4	15.9	15.8	14.8	14.6	14.1
2	6.8	15.2	15.0	14.8	14.8	14.1
3	2.1	13.1	13.8	14.1	14.7	14.1
4	1.8	12.6	13.0	13.6	14.4	14.1
5	2.1	12.7	13.3	13.2	14.1	14.0
6	3.1	13.0	13.1	13.2	13.9	13.9
7	11.0	14.3	14.1	13.7	13.8	13.8
8	8.9	13.8	13.9	13.7	14.0	13.8
9	11.2	14.3	14.2	13.9	14.1	13.7
10	7.5	14.1	14.2	14.0	14.2	13.7
11	5.3	12.4	12.9	13.5	14.1	13.7
12	4.4	11.7	12.3	12.8	13.7	13.7
13	1.1	10.5	11.5	12.3	13.4	13.6
14	0.7	9.6	10.6	11.6	13.1	13.5
15	1.5	9.0	9.9	11.0	12.6	13.3
16	3.8	9.5	10.0	10.7	12.2	13.3
17	4.9	10.4	10.5	10.9	12.0	13.1
18	4.4	10.5	10.8	11.1	12.0	13.0
19	5.5	11.3	11.5	11.4	12.1	12.8
20	6.5	12.2	12.1	11.7	12.2	12.7
21	0.8	10.7	11.4	11.7	12.2	12.6
22	-4.3	8.6	9.7	10.7	12.1	12.5
23	-3.6	7.9	8.6	10.0	11.6	12.4
24	-1.3	8.2	8.9	9.7	11.2	12.3
25	-3.0	7.3	8.1	9.2	10.8	12.1
26	-0.5	7.5	8.2	9.1	10.5	12.0
27	-1.6	7.3	8.1	9.0	10.4	11.9
28	-4.2	5.1	6.6	8.2	10.2	11.7
29	-4.3	4.6	5.8	7.5	9.6	11.5
30	-2.0	4.6	5.5	7.0	9.2	11.3
31	-1.9	5.0	5.5	6.9	8.7	11.0

NOVEMBRE 1997
Profondeur en cm.

JOUR	TRS	5 cm	15 cm	30 cm	50 cm	100 cm
1	-4.0	4.6	5.5	6.8	8.6	10.9
2	-5.8	4.5	5.3	6.6	8.5	10.7
3	-3.1	4.7	5.3	6.4	8.3	10.6
4	-0.8	4.8	5.4	6.3	8.0	10.4
5	3.3	6.8	6.5	6.8	8.0	10.2
6	8.5	8.5	8.1	7.6	8.4	10.0
7	6.1	8.6	8.7	8.3	8.8	9.9
8	2.3	7.9	8.0	8.3	9.1	9.9
9	4.0	7.9	8.0	8.2	9.1	10.0
10	4.5	7.5	7.9	8.1	9.0	10.0
11	3.0	7.3	7.7	8.0	9.0	10.0
12	3.7	7.2	7.6	8.0	8.9	9.9
13	1.0	6.9	7.2	7.9	8.8	9.9
14	-1.5	6.3	6.7	7.5	8.7	9.8
15	-1.0	6.8	7.0	7.2	8.6	9.7
16	6.0	7.7	7.5	7.8	8.6	9.6
17	-1.5	7.1	7.5	7.8	8.7	9.6
18	-4.1	5.2	6.1	7.1	8.6	9.6
19	-2.6	4.4	5.3	6.6	8.3	9.6
20	-3.0	4.3	5.0	6.0	7.9	9.5
21	1.5	5.6	5.6	6.1	7.6	9.4
22	-1.0	5.5	5.7	6.4	7.5	9.3
23	-4.5	4.4	5.2	6.1	7.6	9.3
24	-2.0	4.4	5.0	5.9	7.4	9.1
25	-2.5	4.2	4.8	5.6	7.2	9.0
26	0.3	4.9	5.0	5.7	7.1	8.9
27	-0.5	4.6	5.0	5.9	7.0	8.8
28	-0.2	4.7	5.0	5.7	7.0	8.7
29	4.5	6.2	6.1	6.2	7.1	8.7
30	3.5	6.3	6.3	6.3	7.3	8.5

DECEMBRE 1997
Profondeur en cm.

JOUR	TRS	5 cm	15 cm	30 cm	50 cm	100 cm
1	-1.5	5.1	5.9	6.4	7.4	8.5
2	-4.5	3.7	4.6	5.1	7.2	8.5
3	-4.9	3.1	4.0	5.0	6.9	8.4
4	-4.0	3.0	3.7	4.7	6.5	8.4
5	-8.0	2.8	3.6	4.2	6.4	8.3
6	-9.1	2.1	2.9	4.1	6.2	8.3
7	-4.0	2.1	2.9	4.0	5.9	8.1
8	-6.5	2.2	2.9	4.0	5.8	8.0
9	0.5	2.5	3.0	3.8	5.6	7.8
10	4.5	5.0	4.7	4.4	5.5	7.7
11	6.5	6.6	6.2	5.5	5.9	7.6
12	3.5	6.0	6.2	6.1	6.4	7.4
13	-3.1	4.8	5.1	5.7	6.6	7.4
14	-1.0	4.3	4.8	5.3	6.5	7.5
15	-4.0	3.3	4.0	5.0	6.4	7.5
16	-7.5	1.7	2.6	4.1	6.0	7.5
17	-8.0	0.9	1.9	3.3	5.6	7.4
18	-0.6	0.8	1.7	2.9	5.1	7.4
19	1.0	1.8	2.0	2.9	4.7	7.2
20	3.0	3.4	3.2	3.2	4.7	7.0
21	0.4	3.6	3.9	4.0	4.9	6.8
22	0.1	3.0	3.3	3.9	5.1	6.8
23	-0.1	3.0	3.2	3.9	5.1	6.8
24	3.0	5.2	4.4	4.2	5.1	6.7
25	6.0	6.4	5.9	5.2	5.4	6.7
26	3.8	6.0	6.0	5.9	5.9	6.7
27	2.4	5.0	5.5	5.6	6.2	6.7
28	0.5	4.7	4.9	5.2	6.1	6.8
29	0.2	3.9	4.3	4.9	6.0	6.9
30	0.3	3.3	4.0	4.7	5.8	6.9
31	0.5	4.5	4.4	4.5	5.7	6.9

TRS = Température minimale au ras du sol

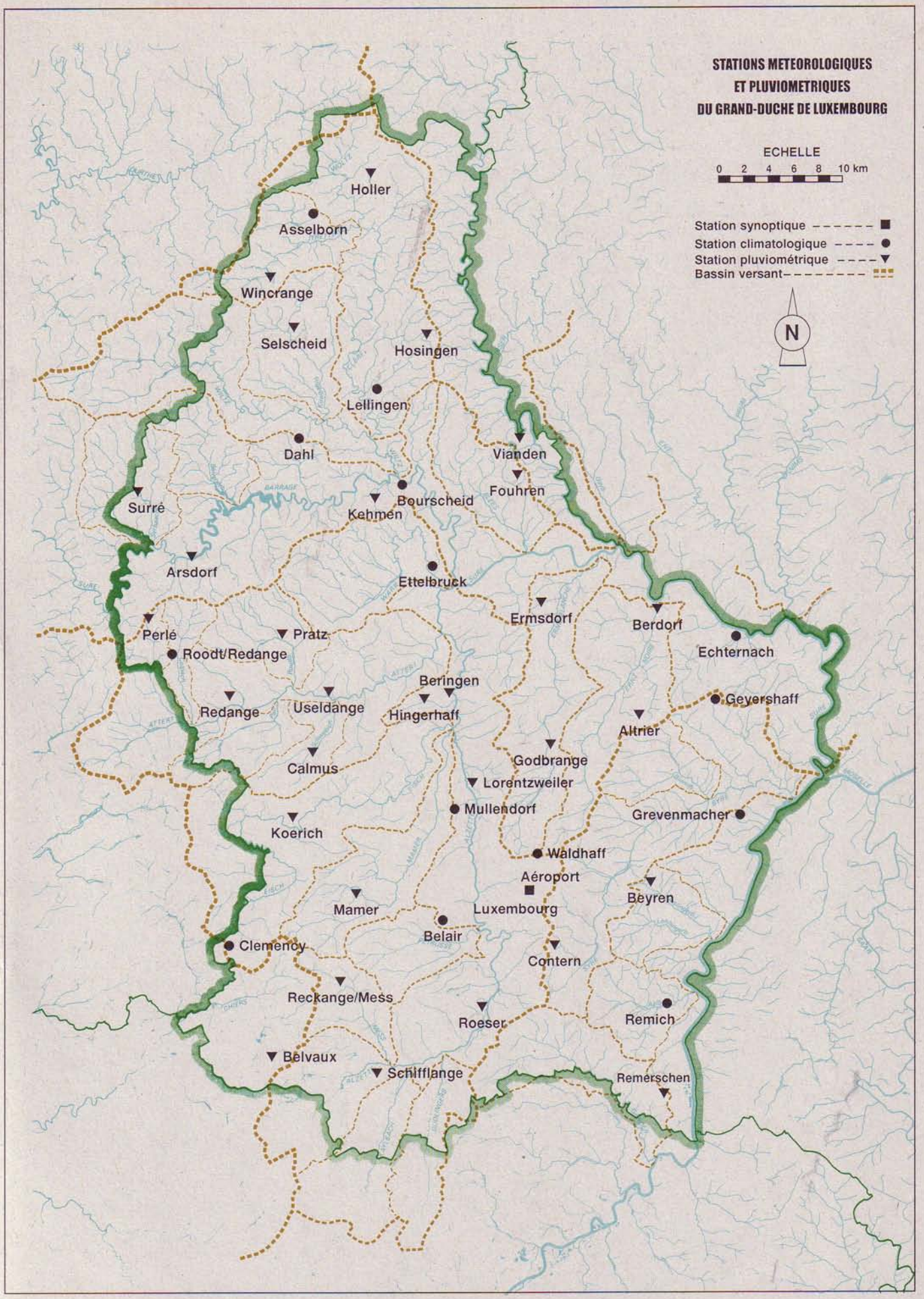
STATIONS METEOROLOGIQUES
ET PLUVIOMETRIQUES
DU GRAND-DUCHE DE LUXEMBOURG
ECHELLE
0 2 4 6 8 10 km
Station synoptique
Station climatologique
Station pluviométrique
Bassin versant
N
Holler
Asselborn
Wincrange
Selscheid
Hosingen
Lellingen
Dahl
Vianden
Fouhren
Bourscheid
Kehmen
Surré
Arsdorf
Ettelbruck
Ermsdorf
Berdorf
Echternach
Perlé
Pratz
Roodt/Redange
Beringen
Geyershaff
Redange
Useldange
Hingerhaff
Altrier
Godbrange
Calmus
Lorentzweiler
Mullendorf
Grevenmacher
Koerich
Waldhaff
Aéroport
Luxembourg
Beyren
Mamer
Belair
Clemency
Contern
Reckange/Mess
Roeser
Remich
Belvaux
Schifflange
Remerschen